

Catálogo de mariposas
Hesperiidae
de Colombia
y del Neotrópico



Catalog of Colombian
and Neotropical Skippers

Kim Garwood & Juan Guillermo Jaramillo V.

BB

Introducción

Colombia es uno de los países con mayor número de especies de mariposas en el mundo. Sin embargo, no hay listados o catálogos completos de especies de mariposas colombianas que permitan a los investigadores o aficionados identificar especies, ya sea por fotos o con especímenes.

El número estimado de especies y subespecies de mariposas en Colombia es de más de 5.000. Debido a esta gran cantidad de especies, presentamos catálogos para cada una de las seis familias. Estamos utilizando un formato digital, ya que la identificación, adición de especies y correcciones son muy dinámicas y un medio impreso sería muy costoso tanto en dinero como ambientalmente. Además que estaría rápidamente desactualizado ya que estamos frecuentemente añadiendo y actualizando fotos.

El propósito principal de los catálogos es motivar y fomentar la conservación y la investigación sobre estos hermosos insectos de Colombia.

En estos catálogos se incluyen fotografías de especies nuevas aun no descritas y de especies que no han sido reportadas para Colombia, pero que por ejemplo son conocidas para Panamá o Ecuador, o cuyas extensiones se extienden tanto al norte como al sur de Colombia. Esperemos que esto motivará a los investigadores y aficionados a seguir descubriendo nuestra diversidad.

Al final de cada catálogo de familia hay una lista de los fotógrafos que ayudaron a hacer este documento posible y de los expertos que han ayudado generosamente con identificaciones.

Estos catálogos fotográficos son un legado ya que varios de los sitios donde las fotos fueron tomadas ya han sido destruidos, por lo tanto las especies registradas ya no existen en ese lugar específico.

Introduction

Colombia is one of the countries with the highest number of butterfly species in the world. However there aren't any complete lists or catalogs of Colombian butterfly species that would allow researchers or amateurs to identify species, either by photos or with specimens.

The estimated number of species and subspecies in Colombia is more than 5,000. Due to the large number of species, we present catalogs for each of the six families. We are using a digital format, since identification, additions of species and corrections are very dynamic and a printed medium would be very expensive both in money and environmentally. And it would be almost immediately out of date, as we are frequently adding and updating photos.

The primary purpose of the catalogs is to motivate and encourage conservation and research on these beautiful insects of Colombia.

Included in these catalogs are photographs of new, undescribed species and species that have not yet been reported from Colombia, but are known from Panama or Ecuador, or whose range extends both north and south of Colombia. Hopefully this will motivate researchers and fans to continue to discover our diversity.

At the end of each family catalog there is a list of both the photographers who helped make this document possible and the experts who have generously helped with identifications.

These photographic catalogs are a legacy as several of the sites where photos were taken have already been destroyed, therefore the species registered no longer exist in that specific location.

Hesperiidae- Hespéridos

La familia *Hesperiidae* o Hespéridos es la segunda familia más grande de las seis familias de mariposas con 4200 especies en el planeta. Hay más de 1100 especies de Hespéridos en Colombia, de aproximadamente 2.500 en el Neotrópico, que cubre desde México hasta Argentina. Probablemente hay más especies, ya que hay muchas especies no descritas y/o desconocidas en Colombia y América del Sur, especialmente en los Andes.

Los Hespéridos son una de las familias más desconocidas y no han sido bien estudiados. Hay muchas razones para esto. Dos de las principales razones son que poco se ha publicado sobre ellos, por lo que hay poco material de referencia disponible, y muchos coleccionistas han ignorado, debido tanto a la dificultad del montaje de los especímenes (porque sus músculos son duros, y una vez secado el colector a menudo tiene que cortar los músculos del ala para extender las alas, lo que puede causar mucho daño), y además porque muchos especímenes no pueden ser identificados. Muchas especies necesitan ser analizadas geníticamente para ser positivamente identificadas, o se debe usar el ADN.

Los Hespéridos son más a menudo marrón y/o amarillo/dorado/crema. Son en su mayoría pequeños, con grandes cabezas, alas cortas y cuerpos gruesos y rechonchos. Ellos vuelan rápidamente, dando saltos de flor a flor, de ahí el nombre de "Skippers" en inglés. La mayoría de ellos tienen antenas muy separadas en la base, acabadas en punta y generalmente curvadas, en forma de gancho, en comparación con antenas más recta en otras mariposas.

Hay un total de siete subfamilias de *Hesperiidae* en todo el mundo, y cuatro de estas subfamilias están en Colombia. Esas cuatro subfamilias son: *Eudaminae*; *Pyrginae*; *Heteropterinae* y *Hesperiinae*.


Eudaminae a menudo se posan con sus alas dobladas sobre su espalda, y muchos de ellos tienen colas, como *Urbanus*. Muchos de ellos tienen una franja blanca o crema en el frente. No existen características morfológicas evidentes que separen a *Eudaminae* de *Pyrginae*. *Eudaminae* no se divide en ninguna tribu. También incluye a muchos de los "Hespéridos de la noche", o "ojos escarlata", que vuelan al amanecer y al atardecer, como *Dyscophellus*. Estos son algunos de los hespéridos grandes, naranja/rufos que se pueden encontrar en las luces en la noche.

Pyrginae a menudo se posan con sus alas triangulares abiertas, pero no siempre. Hay seis tribus en *Pyrginae* en Colombia. Las tribus son: *Pyrrhopygini* (solían ser una subfamilia separada) son los hespéridos más grandes, muchos son negruscos con una franja blanca o anaranjada y extremos rojos en el abdomen o con rayas azules y blancas; *Celaenorhynini* (marrón muy similar con varias manchas blancas en FW); *Carcharodini* (marrón claro y muy difíciles de identificar, *Bolla*, *Staphylus*, *Nisoniades*); *Erynnini* (con patrones complejos como los géneros *Mylon* y *Potamanaxas*); *Achlyodini* (muchos de los "hespéridos azules" como *Pythonides* y *Quadrus*); y *Pyrgini* (hespéridos blancos *Heliopetes* y *Pyrgus*).

Las *Heteropterinae* son en su mayoría especies de montaña, pequeños y muy difíciles de identificar. En Colombia esta subfamilia es sólo el género *Dalla*, y hay al menos 95 especies en este género. Sólo la mitad de ese número se encuentra en Colombia. Algunos se posan con las alas planas extendidas, y algunos se posan como los *Hesperiinae*.

Hesperiinae son los hespéridos del pasto, pequeños y volantes. A menudo se sientan en la posición de "avión jet", con la parte delantera sostenida horizontalmente y las alas posteriores hacia afuera. Hay seis tribus: *Incertae Sedis* (principalmente *Perichares*); *Thymelicini* (sólo 1 o 2 especies, más en América del Norte); *Calpodini* (muchos con una franja blanca o de color más brillante, *Carystus*, *Carystoides*, y algunos géneros extremadamente difíciles de identificar como *Saliana*); *Anthoptini* (amarillo claro/oscurito); *Moncini* (muchos patrones veteados *Parphorus*, *Vehilius* y géneros más marcados como *Vettius*); y *Hesperiini* (marrón más claro u oro/oscurito).

Convenciones



La taxonomía y la secuencia de este catálogo está basado en el Atlas of Neotropical lepidóptera, listado de chequeo parte 4A por Gerardo Lamas, 2004, Warren 2008 & 2009 y en www.butterfliesofamerica.com.

La mayoría de fotos fueron tomadas a mariposas vivas en su ambiente natural. Las fotos de especímenes montados son usadas para mostrar algunas características que no son posibles fotografiar en la naturaleza o para ilustrar especies de las cuales aún no tenemos fotos.

En el catálogo hay muchas especies de mariposas de las cuales no tenemos fotografía de un ejemplar vivo en Colombia, en ese caso ponemos una foto de esta especie tomada en otro país Neotropical, indicando en la foto el país donde fue registrada con una abreviación de dos letras. Esta abreviación corresponde al código internacional usado como terminación en internet del código de cada país, ej. Brasil BR. Las especies fotografiadas en Colombia no tienen el código de país.

Debajo de la foto están el nombre científico y el rango de distribución de la especie de norte a sur. En el caso de Estados Unidos y México usamos el código de los estados más al sur donde están las especies TX Texas, CHI Chiapas. En el caso de especies que se presume están en Colombia colocamos CO? al lado de la abreviación del país o países donde está registrada la especie ej. CO?-EC ó MX-PN- CO?

También está la localidad donde fue tomada la foto, el municipio y Departamento con la abreviación de la región biogeográfica a la que pertenece la localidad y la altura sobre el nivel del mar en metros. Fotos de otros países no tienen la localidad.

Las fotos serán reemplazadas una vez se tome la foto de estas especies en Colombia, toda colaboración que permita completar el catalogo será bienvenida y el fotógrafo tendrá los créditos.

Nombres científicos con género y sp 1, 2, 3 etc., tienen identificación desconocida o con duda, si Usted puede ayudar a completar o corregir esta identificación por favor escribanos a los contactos de los autores.

Hesperiidae – Skippers

The family *Hesperiidae* or skippers is the second biggest family of the six families of butterflies with 4200 species in the planet. There are more than 1100 species of *Hesperiidae* in Colombia, out of approximately 2,500 in the Neotropics, which covers from Mexico to Argentina. There will eventually be probably more species, as there are many undescribed and/or unknown species in Colombia and South America, especially in the Andes.

The skippers are one of the most poorly known families and have not been well studied. There are many reasons for this. Two of the main reasons are that little has been published on them, so there is little reference material available, and many collectors have ignored them, due both to the difficulty of spreading the specimens (because their muscles are tough, and once dried the collector often has to cut the wing muscles to spread the wings, which can cause a lot of damage), and again because many specimens could not be identified. Many species need to be genitally dissected to be positive of the identification, or to use DNA.

Skippers are most often brown and/or yellow/golden/cream. They are mostly small with big heads, short wings, and thicker stubby bodies. They fly quickly, darting around from flower to flower, hence the name 'skipper' in English. Most of them have clubbed antennae, as compared to straighter antennae in other butterflies.

There are a total of seven subfamilies of *Hesperiidae* worldwide, and four of those subfamilies are in Colombia. Those four subfamilies are: *Eudaminae* (spreadwings); *Pyrginae* (spreadwings & firetips); *Heteropterinae* (skipperlings); and *Hesperiinae* (grass skippers).


Eudaminae often sit with their wings folded over their back, and many of them have tails, like *Urbanus*. Many of them have a white or cream spot band across the forewing. There aren't any obvious morphological characteristics separating *Eudaminae* from *Pyrginae*. Some of the large genera in *Eudaminae* are *Astrartes*, *Phocides*, *Polythrix*, *Telemiades* and *Urbanus*. *Eudaminae* is not divided up into any tribes. It also includes many of the 'night skippers', or 'scarlet eyes', those that fly at dawn and dusk, like *Dyscophellus*. These are some of the larger, orange/rufous skippers that can be found at lights at night.

Pyrginae often sit with their triangular wings out flat, but not always. There are six tribes in *Pyrginae* in Colombia. The tribes are: *Pyrrhopygini* (firetips, used to be a separate subfamily) are the largest skippers, many are blackish with white or orange fringe and red tips to the abdomen or blue and white stripes; *Celaenorhinini* (flats, very similar brown with various white spots on FW); *Carcharodini* (plain brown and very difficult to id, *Bolla*, *Staphylus*, *Nisoniades* genera); *Erynnini* (more complex patterns like *Mylon* and *Potamanaxas* genera); *Achlyodini* (many of the 'blue skippers' like *Pythonides* and *Quadrus*); and *Pyrgini* (white skippers *Heliopetes* and *Pyrgus*).

Heteropterinae are mostly montane species, small and very difficult to id. In Colombia this subfamily is just the genus *Dalla*, and there are at least 95 species in this genus. Only about half that number are found in Colombia. Some sit with flat wings spread out, and some sit more like *Hesperiinae*.

Hesperiinae are the grass skippers, small and zippy. They often sit in the 'jet plane' position, with the forewing held horizontally and the hindwings out flat. There are six tribes: *Incertae Sedis* (mostly *Perichares*); *Thymelicini* (only 1 or 2 species, more in North America); *Calpodini* (many with a white stripe or more brightly colored, *Carystus*, *Carystoides*, and some extremely difficult genera to id like *Saliana*); *Anthoptini* (plain yellow/tan); *Moncini* (many veined skippers *Parphorus*, *Vehilius* and more strongly marked genera like *Vettius*); and *Hesperiini* (plainer brown or gold/tan).

Conventions



The taxonomy and sequence of this catalog is based on the Atlas of Neotropical Lepidoptera, check list of Part 4A by Gerardo Lamas, 2004, Warren 2008 & 2009, and www.butterfliesofamerica.com.

Most photos were taken of live butterflies in their natural environment. The photos of mounted specimens are used to display some features that are not possible to photograph in nature, or species for which we did not have live photos.

In the catalog there are many species of butterflies for which we do not have live photos from Colombia. In these cases we have used photos taken in another neotropical country, and in these photos the other country is shown by a two letter abbreviation at the top of the photo. This abbreviation corresponds to the international country code, eg BR for Brazil. The species photographed in Colombia do not have the country code.

Below the photo is the scientific name and the range of the species from north to south. Most of the ranges are country codes, eg. MX-BR for Mexico to Brazil. However, if the species only gets to the extreme southern state in either the US or Mexico, then we use the state. For the US, sometimes we use AZ (Arizona) or TX (Texas) for species that just make it north to those states. If the species is found further north in the US, we use US. Same for Mexico, if the species just makes it north to Chiapas, we use CHI. If it makes it further north to Veracruz or Oaxaca, north of Chiapas, we use MX.

Ranges of many species are very poorly known. For species that we think could be found in Colombia, but we are not sure, we use CO? to show possibilities. If a species is in Panama or Ecuador, it may possibly be in Colombia. We show the range as MX-PN, CO? for species from Mesoamerica, and CO?-EC for species found south of Colombia.

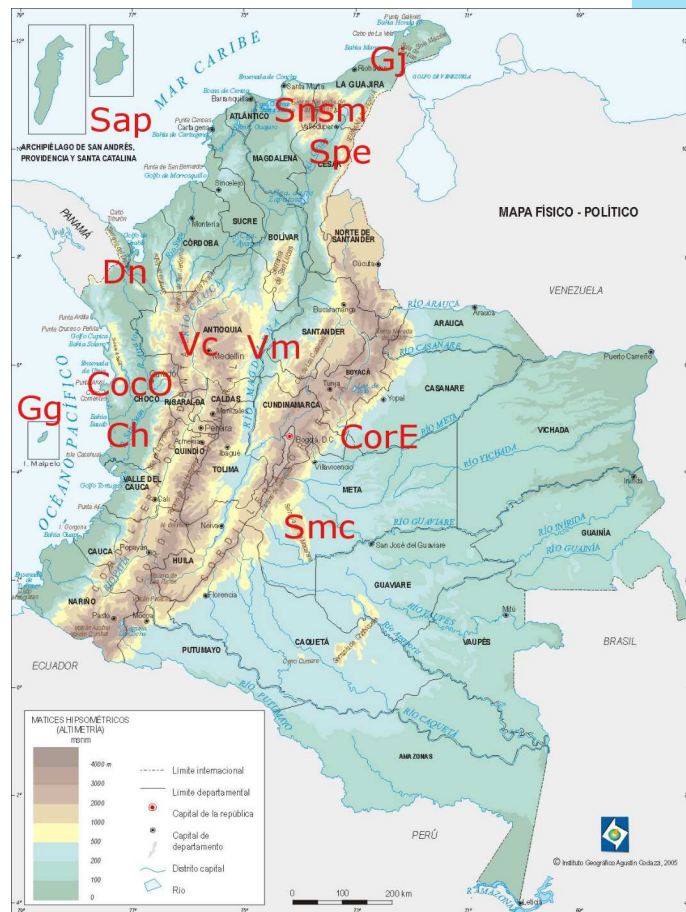
Under the scientific name we show the location of the photo from Colombia, the municipality and Departamento (state) with the biogeographical region abbreviation for this locality and the elevation above mean sea level in meters. Photos from other countries do not contain the locality below the photo, just the country code at the top of the photo.

Photos will be replaced once the picture is taken of these species in Colombia. Any collaboration or contribution of photos that adds to the catalog will be welcome and all photographers will be credited.

Scientific names with genus and the letters sp 1, 2, 3 etc. are used for unknown or unsure id's. If you can help with id's or corrections, please contact the authors.

Convenciones - Conventions

Regiones biogeográficas	
Biogeographic regions	
Caribe - Caribbean	Car
Sierra nevada de Santa Marta	Snsm
Guajira	Gj
Pacífica - Pacific	Pac
Chocó biogeográfico	Ch
Darién	Dn
Cordillera occidental vertiente Oeste (West slope)	CocO
Orinoquía	Orq
Amazonía - Amazon	Amz
Sierra de la Macarena	Smc
Insular - Islands	Is
San Andres y providencia	Sap
Gorgona	Gg
Andes	And
Serranía del Perijá	Spe
Valle del Cauca (Cauca valley)	Vc
Valle del Magdalena (Magdalena valley)	Vm
Cordillera occidental (Western Andes)	Coc
Cordillera central (Central Andes)	Cce
Cordillera oriental (East Andes)	Cor
Cordillera oriental vertiente Este (East slope)	CorE



Código País - Country code	
Argentina	AR
Belice (Belize)	BE
Bolivia	BO
Brasil	BR
Chiapas *	Chi
Colombia	CO
Costa Rica	CR
Ecuador	EC
Estados Unidos	US
Guatemala	GT
Guyana	GY
Honduras	HN
México	MX
Nicaragua	NI
Panamá	PN
Perú	PE
Surinam	SU
Texas *	Tx
Venezuela	VZ

*Texas y Chiapas, estados mas al Sur de su respectivo país, las especies solo están en estos estados.

Advertencia

Este catálogo hace parte del listado de chequeo de mariposas de Colombia, es una versión preliminar en proceso de construcción y revisión, generado desde una base de datos, puede tener errores de identificación, de taxonomía, de fotografías, de ortografía, de distribución geográfica y de códigos o duplicados que deben ser corregidos.

Hemos incluido fotos de especies de otros países por varias razones. A veces las mejores fotos que tenemos de una especie en particular fueron tomadas en otro país, o a veces la única foto que tenemos es de otro país. También hemos incluido fotos de especies de países vecinos (Panamá, Ecuador, Perú, Brasil y Venezuela) porque queremos ilustrar especies que probablemente también se encuentran en Colombia, aunque tampoco hemos visto la especie en Colombia o no la encontramos en cualquiera de las listas publicadas de especies colombianas por otros autores. Si el rango de una especie está muy extendido, por ejemplo Panamá a Brasil, o México a Perú, la hemos incluido en nuestra base de datos, aunque no tengamos una foto de esta en Colombia. Si el rango es más limitado, pero se encuentra en Panamá o Ecuador, lo hemos incluido con un?, Porque es muy posible que se encuentre en Colombia.

Al ser generado por medio electrónico las correcciones son fáciles de hacer, no implican desperdicio de papel y se puede actualizar permanentemente.

Son bienvenidas todas las críticas, sugerencias y correcciones para mejorarlo y corregirlo.

Si desea colaborar tenemos una metodología y un formato para hacerlo, por favor llame a Juan Guillermo Jaramillo al celular 57-3108306732 o escriba al correo arcas1956@gmail.com o a Kim Garwood kimgrwd@sbcglobal.net o www.neotropicalbutterflies.com. También puede contribuir con fotos, especialmente si Usted tiene fotos bien enfocadas que no encuentren en nuestros pdfs.

Todos los errores del catálogo son responsabilidad de Juan Guillermo Jaramillo V. y Kim Garwood.

Warning

This catalog is part of the checklist of Colombian butterflies; it is a work in progress and is not complete. It is a preliminary version under construction and review, generated from a database. It contains errors in taxonomy, author, spelling, geographical distribution and codes or duplicates that must be corrected.

We have included photos of species from other countries for several reasons. Sometimes the best photos we have of a particular species were taken in another country, or sometimes the only photo is from another country. Or we have included photos of species from neighboring countries (Panama, Ecuador, Perú, Brasil or Venezuela) because we want to illustrate species that are probably also found in Colombia but we either have not seen the species in Colombia or we don't see it on any of the published lists of Colombian species by other authors. If the range of a species is widespread, for example Panama to Brazil, or Mexico to Peru, we have included it in our database, even if we don't have a photo from Colombia. If the range is more limited, but it is found in Panama or Ecuador, we have included it with a ?, because it is quite possible that it may be found in Colombia.

Being an electronic medium, corrections are easy to make. There is nothing printed, and information and id's can be easily updated.

We welcome all criticisms, suggestions, and corrections to improve and correct this work.

If you want to help with this work, please contact Juan Guillermo Jaramillo at cellular 57-3108306732, email arcas1956@gmail.com, or Kim Garwood, email kimgrwd@sbcglobal.net or www.neotropicalbutterflies.com, to learn about our methodology and our format to do it, or to contribute photos, especially if you have good in-focus photos that you can not identify from our pdfs.

All errors are the responsibility of Juan Guillermo Jaramillo V. and Kim Garwood.

Contenido – Contents

	Pag.
Eudaminae	1
Sin tribu - no tribe	
Pyrginae	52
Pyrrhopygini	52
Celaenorrhinini	68
Carcharodini	70
Erynnini	90
Achlyodidini	113
Pyrgini	128
Heteropterinae	143
Sin tribu - no tribe	
Hesperiinae	157
Incertae Sedis	157
Thymelicini	161
Calpodini	162
Anthoptini	183
Moncini	191
Hesperiini	227

Subfamilia:
Eudaminae

Tribu:
Sin Tribu

Spreadwing Skippers



Achalarus albociliatus leucophrys PN-CO



Achalarus albociliatus leucophrys PN-CO



Achalarus toxeus MX-PN-CO?



Achalarus toxeus MX-PN-CO?



Achalarus toxeus MX-PN-CO?



Aguna albistria leucogramma MX-VZ

Cañón río Claro - Reserva el Refugio San Luis Antioquia - CceE 320 m



Aguna asander asander Tx-AR



Aguna asander asander Tx-AR



Aguna aurunce hypozeonius MX-VZ

Varias Guaviare San José del Guaviare
Guaviare - Amz



Aguna claxon Tx-SU



Aguna claxon Tx-SU



Aguna coelus CR-BR

Varias Guaviare San José del Guaviare
Guaviare - Amz



Aguna latifascia CO-EC

P.N.N. Amacayacu Leticia Amazonas -
Amz



Aguna latifascia CO-EC

P.N.N. Amacayacu Leticia Amazonas -
Amz




Aguna metophis TX-BR



Astraptus alardus TX-PE

Jardín Botánico Joaquín Antonio Uribe
Medellín Antioquia - Cce 1500 m



Astraptus alardus TX-PE

Vereda Cristalina Chamuscados Fredonia
Antioquia - CceO 1640 m



Astraptus alardus TX-PE

Jardín Botánico Joaquín Antonio Uribe
Medellín Antioquia - Cce 1500 m




Astraptus alardus TX-PE

Río Pepino Mocoa Putumayo - CorE 560 m




Astraptus alector alector CO



Astraptes alector alector CO



Astraptes alector alector CO



Astraptes alector alector CO



Astraptes alector alector CO



Astraptes alector alector CO



Astraptes anaphus annetta TX-PE

Sinifaná - La Holanda Titiribí Antioquia - 700 m
CceO



Astraptes anaphus annetta TX-PE

Finca Agualinda Fredonia Antioquia - 1220 m
CceO



Astraptes anaphus annetta TX-PE



Astraptes anaphus annetta TX-PE

Finca Agualinda Fredonia Antioquia - 1220 m
CceO



Astraptes anaphus annetta TX-PE

Pueblito de San Jose Amagá Antioquia - 1800 m
CceO



Astraptes anaphus annetta TX-PE



Astraptes apastus apastus MX-BR



Astraptes apastus apastus MX-BR



Astraptes apastus apastus MX-BR




Astraptes aulus NI-AR

San Nicolas - Parcelación Arreboles 474 m
Sopetrán Antioquia - Cce



Astraptes aulus NI-AR

San Nicolas - Parcelación Arreboles 474 m
Sopetrán Antioquia - Cce



Astraptes aulus NI-AR

San Nicolas - Parcelación Arreboles 474 m
Sopetrán Antioquia - Cce



Astraptes brevicauda MX-CR, CO?

Guaracu San Jerónimo Antioquia - CceO 690 m




Astraptes brevicauda MX-CR, CO?

Guaracu San Jerónimo Antioquia - CceO 690 m



Astraptes chiriquensis chiriquensis MX-EC

Carretera Montezuma - PNN Tatamá 1600 m
Pueblo Rico Risaralda - CocE



Astraptes chiriquensis chiriquensis MX-EC

Carretera Montezuma - PNN Tatamá 1600 m
Pueblo Rico Risaralda - CocE



Astraptes chiriquensis chiriquensis MX-EC

Carretera Montezuma - PNN Tatamá 1400 m
Pueblo Rico Risaralda - CocE



Astraptes chiriquensis chiriquensis MX-EC



Astraptes chiriquensis chiriquensis MX-EC

Carretera Montezuma - PNN Tatamá 1600 m
Pueblo Rico Risaralda - CocE




Astraptes chiriquensis chiriquensis MX-EC

Reserva Las Tangaras El Carmen de Atrato Chocó - CocE



Astraptes chiriquensis chiriquensis MX-EC

Carretera Montezuma - PNN Tatamá 1400 m
Pueblo Rico Risaralda - CocE



Astraptes creteus creteus PN-BO



Astraptes creteus creteus PN-BO



Astraptes creteus crilla CO-EC

Carretera Montezuma - PNN Tatamá 1250 m
Pueblo Rico Risaralda - CocE



Astraptes creteus crilla CO-EC

Carretera Montezuma - PNN Tatamá 1400 m
Pueblo Rico Risaralda - CocE



Astraptes creteus crilla CO-EC

Carretera Montezuma - PNN Tatamá 1250 m
Pueblo Rico Risaralda - CocE



Astraptes creteus crilla CO-EC

Carretera Montezuma - PNN Tatamá 1400 m
Pueblo Rico Risaralda - CocE




Astraptes egregius egregius TX-CO



Astraptes egregius egregius TX-CO

Vereda Paso Nivel - Finca Zanzibar 1450 m
Amagá Antioquia - Cce



Astraptes elorus CO-BR



Astraptes elorus CO-BR



Astraptes enotrus MX-PG



Astraptes enotrus MX-PG



Astraptes enotrus MX-PG



Astraptes enotrus MX-PG



Astraptes enotrus MX-PG



Astraptes enotrus MX-PG




Astraptes fulgerator Tx-AR

Carretera Montezuma - PNN Tatamá
Pueblo Rico Risaralda - CocE



Astraptes fulgerator Tx-AR

Reserva Las Tangaras El Carmen de
Atrato Chocó - CocE



Astraptes fulgerator Tx-AR

Pueblito de San Jose Amagá Antioquia - 1800 m
CceO



Astraptes fulgerator Tx-AR

Parque tematico Hacienda Napoles Puerto 200 m
Triunfo Antioquia - Cce



Astraptes fulgerator Tx-AR



Astraptes fulgerator Tx-AR

Carretera Montezuma - PNN Tatamá
Pueblo Rico Risaralda - CocE



Astraptes fulgurator Tx-AR
Parque tematico Hacienda Napoles Puerto Triunfo Antioquia - Cce 200 m



Astraptes fulgurator Tx-AR
Vereda Cristalina Chamuscados Fredonia Antioquia - CceO 1650 m



Astraptes galesus cassius CR-VZ
Carretera Caldas - Angelópolis Angelópolis Antioquia - Cce 1900 m



Astraptes galesus cassius CR-VZ
Pueblito de San Jose Amagá Antioquia - CceO 1800 m



Astraptes galesus cassius CR-VZ
- - - -



Astraptes galesus cassius CR-VZ
Pueblito de San Jose Amagá Antioquia - CceO 1800 m



Astraptes galesus cassius CR-VZ
- - - -



Astraptes galesus galesus CO?PE
Municipio Jardín - Fundación Colibrí Jardín Antioquia - Coc



Astraptes galesus galesus CO?PE
- - - - 2400 m



Astraptes galesus galesus CO?PE
Municipio Jardín - Fundación Colibrí Jardín Antioquia - Coc 2200 m



Astraptes galesus galesus CO?PE
- - - - 2400 m



Astraptes latimargo PN-EC
Municipio Jardín - Fundación Colibrí Jardín Antioquia - Coc



Astraptes latimargo PN-EC

Municipio Jardín - Fundación Colibrí
Jardín Antioquia - Coc



Astraptes latimargo PN-EC



Astraptes latimargo PN-EC



Astraptes latimargo PN-EC

Municipio Jardín - Fundación Colibrí
Jardín Antioquia - Coc



Astraptes latimargo PN-EC



Astraptes mabiliei CO?EC-BO

2000 m




Astraptes mabiliei CO?EC-BO

2000 m



Astraptes phalaecus MX-CO



Astraptes megalurus MX-CO



Astraptes phalaecus MX-CO



Astraptes megalurus MX-CO



Astraptes talus MX-AR

Sinifaná - La Holanda Titiribí Antioquia - 780 m
CceO



Astraptes talus MX-AR
Santuario de F y F Otún Quimbaya 1850 m
Pereira Risaralda - Cce



Astraptes talus MX-AR
Finca El Caney Puerto Berrío Antioquia -
Cce



Astraptes talus MX-AR
Sinifaná - La Holanda Titiribí Antioquia -
CceO 780 m



Astraptes talus MX-AR
Sinifaná - La Holanda Titiribí Antioquia -
CceO 780 m



Astraptes talus MX-AR
Finca El Caney Puerto Berrío Antioquia -
Cce



Astraptes talus MX-AR
Santuario de F y F Otún Quimbaya 1850 m
Pereira Risaralda - Cce



Astraptes talus MX-AR
Sinifaná - La Holanda Titiribí Antioquia -
CceO 780 m



Astraptes tucuti MX-BO
Carretera Montezuma - PNN Tatamá 1600 m
Pueblo Rico Risaralda - CocE



Astraptes tucuti MX-BO
Carretera Montezuma - PNN Tatamá 1600 m
Pueblo Rico Risaralda - CocE



Astraptes weymeri
Carretera Montezuma - PNN Tatamá 1700 m
Pueblo Rico Risaralda - CocE



Astraptes weymeri
Carretera Montezuma - PNN Tatamá 1700 m
Pueblo Rico Risaralda - CocE



Astraptes weymeri
Carretera Montezuma - PNN Tatamá 1700 m
Pueblo Rico Risaralda - CocE



Astraptes weymeri



Astraptes weymeri

Carretera Montezuma - PNN Tatamá 1700 m
Pueblo Rico Risaralda - CocE



Astraptes weymeri



Augiades crinisis

CR-BO, BR

Municipio de Mitú Mitú Vaupés - Amz 200 m



Augiades crinisis

CR-BO, BR

Carretera Montezuma - PNN Tatamá 1350 m
Pueblo Rico Risaralda - CocE



Augiades epimethea epimethea

BR

Municipio de Galapa Galapa Atlántico - Car



Augiades epimethea epimethea

BR



Augiades epimethea epimethea

BR



Autochton aunus



Autochton bipunctatus

MX-BR

Sinifaná - La Holanda Titiribí Antioquia - CceO 700 m



Autochton bipunctatus

MX-BR

Golfo de Morrosquillo Tolú Sucre - Car 5 m



Autochton bipunctatus

MX-BR

Finca Agualinda Fredonia Antioquia - CceO 1220 m



117
Autochton bipunctatus MX-BR
 Carretera Montezuma - PNN Tatamá 1400 m
 Pueblo Rico Risaralda - CocE



118
Autochton itylus CO-SU
 Carretera Montezuma - PNN Tatamá 1150 m
 Pueblo Rico Risaralda - CocE



119
Autochton itylus CO-SU
 - - - - - 1250 m



120
Autochton itylus CO-SU
 Carretera Montezuma - PNN Tatamá 1150 m
 Pueblo Rico Risaralda - CocE



121
Autochton longipennis MX-BR
 Carretera Montezuma - PNN Tatamá
 Pueblo Rico Risaralda - CocE



122
Autochton longipennis MX-BR
 Pueblito de San Jose Amagá Antioquia - 1800 m
 CceO



123
Autochton longipennis MX-BR
 - - - - -



124
Autochton longipennis MX-BR
 Carretera Montezuma - PNN Tatamá
 Pueblo Rico Risaralda - CocE



125
Autochton neis MX-PG
 Vereda Cristalina Chamuscados Fredonia 1650 m
 Antioquia - CceO



126
Autochton neis MX-PG
 Peñalisa Tarso Antioquia - CocE



127
Autochton neis MX-PG
 Municipio de Mitú Mitú Vaupés - Amz 200 m



128
Autochton neis MX-PG
 Vereda Cristalina Chamuscados Fredonia 1650 m
 Antioquia - CceO



Autochton spl

Río Samana San Luis Antioquia - CceE 400 m



Autochton vectilucis

Chi-CO?

----- 1500 m



Autochton vectilucis

Chi-CO?



Autochton vectilucis

Chi-CO?



Autochton zarex

MX-AR

Carretera Montezuma - PNN Tatamá
Pueblo Rico Risaralda - CocE



Autochton zarex

MX-AR

Pueblito de San Jose Amagá Antioquia -
CceO 1800 m



Autochton zarex

MX-AR

Carretera Montezuma - PNN Tatamá
Pueblo Rico Risaralda - CocE

1400 m



Autochton zarex

MX-AR

Vereda Paso Nivel - Finca Zanzibar
Amagá Antioquia - Cce

1450 m



Autochton zarex

MX-AR



Autochton zarex

MX-AR



Autochton zarex

MX-AR

Vereda Paso Nivel - Finca Zanzibar
Amagá Antioquia - Cce

1450 m




Bungalotis astylos


MX-BR




Bungalotis astylos MX-BR



Bungalotis diophorus CR-BR



Bungalotis diophorus CR-BR



Bungalotis diophorus CR-BR



Bungalotis erythus MX-BR



Bungalotis midas MX-PG



Bungalotis midas MX-PG



Bungalotis midas MX-PG



Bungalotis midas MX-PG



Bungalotis midas MX-PG



Cabares potrillo reducta PN-VZ



Cabares potrillo reducta PN-VZ

San Nicolas - Parcelación Arreboles
Sopetrán Antioquia - Cce 474 m



Cabaes potrillo reducta PN-VZ



Cabirus procas procas CO-PE



Cabirus procas procas CO-PE




Calliades zeutus MX-BO



Calliades zeutus MX-BO



Calliades zeutus MX-BO



Cephise aelius MX-VZ



Cephise aelius MX-VZ



Chioides catillus CR-PE

P.N. de la Cultura Agropecuaria - Panaca 1150 m
Quimbaya Quindío - Coc



Chioides catillus CR-PE

Golfo de Morrosquillo Tolú Sucre - Car 5 m



Chioides catillus CR-PE



Chioides catillus CR-PE

Río Pepino Mocoa Putumayo - CorE 560 m



Chioides catillus CR-PE
Río Pepino Mocoa Putumayo - CorE 560 m



Chioides zilpa TX-EC



Chioides zilpa TX-EC



Chrysoplectrum bahiana CO-BR
P.N.N. Amacayacu Leticia Amazonas - Amz



Chrysoplectrum bahiana CO-BR
1050 m



Chrysoplectrum bahiana CO-BR



Chrysoplectrum epicea MX-CO
Cañón río Claro - Reserva el Refugio San Luis Antioquia - CceE 320 m




Chrysoplectrum perniciosus PN-BO
P.N.N. Amacayacu Leticia Amazonas - Amz



Chrysoplectrum perniciosus PN-BO



Chrysoplectrum perniciosus PN-BO



Chrysoplectrum pervivax CR-BR
1050 m



Chrysoplectrum pervivax CR-BR
1050 m



Codatractus alcaeus apulia PN-W EC



Codatractus alcaeus apulia PN-W EC



Codatractus imalena CR-BR



Codatractus imalena CR-BR



Cogia calchas Tx-AR

Guaracu San Jerónimo Antioquia - CceO 690 m



Cogia calchas Tx-AR

Reserva Natural Mururito Puerto Gaitán Meta - Orq 150 m



Cogia calchas Tx-AR



Cogia calchas Tx-AR



Creonpyge creon creon PN-CO?

1300 m




Drephalys alcmon GT-BR

P.N.N. Amacayacu Leticia Amazonas - Amz



Drephalys dumeril MX-BR



Drephalys helix PN,CO?



Drephalys helix PN,CO?




Drephalys phoenicoides CR-BR



Drephalys phoenicoides CR-BR



Dyscophellus phraxanor phraxanor NI-EC



Dyscophellus phraxanor phraxanor NI-EC



Dyscophellus porcius porcius MX-PG

Carretera Montezuma - PNN Tatamá
Pueblo Rico Risaralda - CocE



Dyscophellus porcius porcius MX-PG

Carretera Montezuma - PNN Tatamá
Pueblo Rico Risaralda - CocE



Dyscophellus porcius porcius MX-PG

Carretera Montezuma - PNN Tatamá
Pueblo Rico Risaralda - CocE



Dyscophellus ramusis CR-BR



Dyscophellus sebalus CR-BR

Carretera Montezuma - PNN Tatamá
Pueblo Rico Risaralda - CocE



Dyscophellus sebalus CR-BR

Carretera Montezuma - PNN Tatamá
Pueblo Rico Risaralda - CocE



Entheus bombus CO-BR




Entheus bombus CO-BR


P.N.N. Amacayacu Leticia Amazonas - Amz



Entheus gentius CO?-SU



Entheus huertasae PN-CO



Entheus huertasae PN-CO



Entheus latebrosus CO?-EC



Entheus matho latifascius CO

Carretera Montezuma - PNN Tatamá
Pueblo Rico Risaralda - CocE



Entheus matho latifascius CO

Carretera Montezuma - PNN Tatamá
Pueblo Rico Risaralda - CocE




Entheus priassus CO




Entheus telemus CO-BR



Entheus telemus CO-BR



Entheus telemus CO-BR



Entheus telemus CO-BR



Entheus warreni CO-EC

Carretera Montezuma - PNN Tatamá
Pueblo Rico Risaralda - CocE



Epargyreus aspina MX-EC



Epargyreus brodkorbi Chi-CO?

Peñalisa Tarso Antioquia - CocE



Epargyreus brodkorbi Chi-CO?

Pueblito de San Jose Amagá Antioquia - 1800 m
CceO



Epargyreus clarus clarus US-CO



Epargyreus clarus clarus US-CO



Epargyreus clarus clarus US-CO



Epargyreus clavicornis tenda MX-EC

Vereda Paso Nivel - Finca Zanzibar
Amagá Antioquia - Cce



Epargyreus clavicornis tenda MX-EC

Humedal La Bramadora Sopetrán
Antioquia - CceO



Epargyreus clavicornis tenda MX-EC

Finca Agualinda Fredonia Antioquia - 1220 m
CceO



Epargyreus clavicornis tenda MX-EC

Vereda Cristalina Chamuscados Fredonia 1650 m
Antioquia - CceO



Epargyreus clavicornis tenda MX-EC



Epargyreus exadeus cruza MX-SU
 Humedal La Bramadora Sopetrán 524 m
 Antioquia - CceO



Epargyreus exadeus cruza MX-SU
 Humedal La Bramadora Sopetrán 524 m
 Antioquia - CceO



Epargyreus exadeus cruza MX-SU
 Sinifaná - La Holanda Titiribí Antioquia - 750 m
 CceO



Epargyreus exadeus cruza MX-SU
 Sinifaná - La Holanda Titiribí Antioquia - 780 m
 CceO



Epargyreus exadeus cruza MX-SU
 Sinifaná - La Holanda Titiribí Antioquia - 750 m
 CceO



Epargyreus exadeus cruza MX-SU
 Sinifaná - La Holanda Titiribí Antioquia - 780 m
 CceO



Epargyreus exadeus cruza MX-SU
 Humedal La Bramadora Sopetrán 524 m
 Antioquia - CceO



Epargyreus exadeus cruza MX-SU
 - - - -



Epargyreus exadeus cruza MX-SU
 - - - -



Epargyreus exadeus cruza MX-SU
 Humedal La Bramadora Sopetrán 524 m
 Antioquia - CceO



Epargyreus nutra CO
 Carretera Montezuma - PNN Tatamá 1600 m
 Pueblo Rico Risaralda - CocE



Epargyreus nutra CO
 Carretera Montezuma - PNN Tatamá 1600 m
 Pueblo Rico Risaralda - CocE



Epargyreus nutra CO
Carretera Montezuma - PNN Tatamá 1600 m
Pueblo Rico Risaralda - CocE



Epargyreus socus MX-BO
Santa María Santa María Boyacá - CorE 1250 m



Epargyreus socus MX-BO



Epargyreus sp1
Municipio Jardín - Fundación Colibrí
Jardín Antioquia - Coc



Epargyreus sp1
Municipio Jardín - Fundación Colibrí
Jardín Antioquia - Coc



Epargyreus sp2



Epargyreus sp2




Epargyreus sp3
Carretera Montezuma - PNN Tatamá 1400 m
Pueblo Rico Risaralda - CocE



Epargyreus sp3
Santuario de F y F Otún Quimbaya 1850 m
Pereira Risaralda - Cce



Epargyreus sp3
Carretera Montezuma - PNN Tatamá
Pueblo Rico Risaralda - CocE



Epargyreus spina spina MX-BR
Reserva Las Tangaras El Carmen de
Atrato Chocó - CocE



Epargyreus spina spina MX-BR
Carretera Montezuma - PNN Tatamá
Pueblo Rico Risaralda - CocE



Epargyreus spinta CO

Carretera Montezuma - PNN Tatamá
Pueblo Rico Risaralda - CocE



Euriphellus euribates euribates CR-BR-BO

Carretera Montezuma - PNN Tatamá
Pueblo Rico Risaralda - CocE



Euriphellus euribates euribates CR-BR-BO

Reserva natural de las aves Arrierito 1700 m
Antioqueño (Piha) Anorí Antioquia - Cce



Euriphellus euribates euribates CR-BR-BO

Reserva natural de las aves Arrierito 1700 m
Antioqueño (Piha) Anorí Antioquia - Cce



Euriphellus euribates euribates CR-BR-BO

Parque tematico Hacienda Napoles Puerto Triunfo Antioquia - Cce 200 m




Heronia labriaris O? VZ-BR,BO



Heronia labriaris O? VZ-BR,BO



Hyalothyrus infernalis infa CO



Hyalothyrus infernalis infa CO



Hyalothyrus leucomelas PN-BR



Hyalothyrus mimicus CO-PE

Varias Guaviare San José del Guaviare
Guaviare - Amz



Hyalothyrus mimicus CO-PE



Hyalothyrus neleus pemphigargyra MX-VZ



Hyalothyrus neleus pemphigargyra MX-VZ



Hyalothyrus neleus pemphigargyra MX-VZ



Hyalothyrus neleus pemphigargyra MX-VZ



Hyalothyrus neleus pemphigargyra MX-VZ



Hyalothyrus neleus pemphigargyra MX-VZ

1100 m



Hyalothyrus neleus pemphigargyra MX-VZ



Hyalothyrus neleus pemphigargyra MX-VZ



Marela tamyroides CO-BR,BO



Marela tamyroides CO-BR,BO



Narcosius parisi MX-BR



Narcosius parisi MX-BR



Narcosius parisi

MX-BR



Narcosius samson

MX-BR



Narcosius sp1

Cañón río Claro - Reserva el Refugio San Luis Antioquia - CceE 320 m



Narcosius sp1

Cañón río Claro - Reserva el Refugio San Luis Antioquia - CceE 320 m



Narcosius sp1

Cañón río Claro - Reserva el Refugio San Luis Antioquia - CceE 320 m



Narcosius sp2

Guaracu San Jerónimo Antioquia - CceO 690 m



Narcosius sp2

Guaracu San Jerónimo Antioquia - CceO 690 m



Narcosius sp2

Guaracu San Jerónimo Antioquia - CceO 690 m



Narcosius sp2

Guaracu San Jerónimo Antioquia - CceO 690 m



Narcosius sp2

Pueblito de San Jose Amagá Antioquia - CceO 1800 m



Nascus broteas

MX-PG



Nascus phintias

MX-PE

1200 m



Nascus phintias MX-PE

----- 1200 m



Nascus phocus MX-PG

----- Cañón río Claro - Reserva el Refugio San Luis Antioquia - CceE



Nascus phocus MX-PG



Nascus solon corilla MX-VZ



Nascus solon corilla MX-VZ



Nascus solon corilla MX-VZ



Nascus solon solon CO



Nicephellus nicephorus MX-BR

----- 330 m




Nicephellus nicephorus MX-BR

----- 400 m



Nicephellus nicephorus MX-BR



Ocyba calathana calathana PN-CO



Oileides azines CO-BR

----- Caño Cristales La Macarena Meta - Amz



Oileides azines CO-BR




Oileides azines CO-BR



Oileides fenestratus CO? EC-FrGu



Oileides fenestratus CO? EC-FrGu



Oileides vulpinus CO? VZ-GU



Phanus albiapicalis MX-PE



Phanus ecitonorum CR-BR


Sinifaná - La Holanda Titiribí Antioquia - CceO

780 m



Phanus ecitonorum CR-BR

Santa María - La Almenara Santa María Boyacá - Cor



Phanus ecitonorum CR-BR



Phanus grandis NI-VZ

Cañón río Claro - Reserva el Refugio San Luis Antioquia - CceE

320 m



Phanus grandis NI-VZ

Carretera Montezuma - PNN Tatamá Pueblo Rico Risaralda - CocE



Phanus grandis NI-VZ

Pueblito de San Jose Amagá Antioquia - CceO

1800 m



Phanus grandis NI-VZ



Phanus marshalli MX-BO



Phanus marshalli MX-BO



Phanus obscurior obscurior MX-CO

Santa María - La Almenara Santa María
Boyacá - Cor



Phanus vitreus MX-BR

Vereda Paso Nivel - Finca Zanzibar
Amagá Antioquia - Cce



Phanus vitreus MX-BR

Cañón río Claro - Reserva el Refugio San
Luis Antioquia - CceE 320 m



Phanus vitreus MX-BR



Phareas coeleste CO-BR

Río Pepino Mocoa Putumayo - CorE 560 m



Phareas coeleste CO-BR



Phareas coeleste CO-BR



Phareas coeleste CO-BR



Phocides distans HN-BR



Phocides johnsoni CO

Municipio Jardín - Fundación Colibrí
Jardín Antioquia - Coc



Phocides johnsoni CO

Municipio Jardín - Fundación Colibrí
Jardín Antioquia - Coc



Phocides metrodorus metrodorus PN-BO

P.N.N. Amacayacu Leticia Amazonas -
Amz



Phocides metrodorus metrodorus PN-BO



Phocides metrodorus nigrescens CR-PE



Phocides metrodorus nigrescens CR-PE

Carretera Montezuma - PNN Tatamá
Pueblo Rico Risaralda - CocE 1400 m



Phocides metrodorus nigrescens CR-PE

Carretera Montezuma - PNN Tatamá
Pueblo Rico Risaralda - CocE 1350 m



Phocides oreides CO-PE



Phocides perillus CO

Carretera Montezuma - PNN Tatamá
Pueblo Rico Risaralda - CocE



Phocides perillus CO

Municipio Jardín - Fundación Colibrí
Jardín Antioquia - Coc 1920 m



Phocides perillus CO



Phocides pigmalion pigmalion CO-SU

Carretera Montezuma - PNN Tatamá
Pueblo Rico Risaralda - CocE 1350 m



Phocides pigmalion pigmalion CO-SU
Guaracu San Jerónimo Antioquia - CceO 690 m



Phocides pigmalion pigmalion CO-SU
Altos Florencia Florencia Caquetá - Amz



Phocides pigmalion pigmalion CO-SU
Carretera Montezuma - PNN Tatamá
Pueblo Rico Risaralda - CocE



Phocides pigmalion pigmalion CO-SU
Cañón río Claro - Reserva el Refugio San
Luis Antioquia - CceE 320 m




Phocides pigmalion pigmalion CO-SU
Cañón río Claro - Reserva el Refugio San
Luis Antioquia - CceE 320 m



Phocides pigmalion pigmalion CO-SU



Phocides polybius polybius PN-GU



Phocides polybius polybius PN-GU



Phocides thermus thermus MX-EC



Phocides valgus



Phocides vulcanides CO
Santa María Santa María Boyacá - CorE



Polygonus leo pallida PN-AR



Polygonus leo pallida PN-AR



Polygonus savigny savigny Tx-AR

Humedal La Bramadora Sopetrán Antioquia - CceO 524 m



Polygonus savigny savigny Tx-AR

Cueva del Condor San Luis Antioquia - CceE 300 m



Polygonus savigny savigny Tx-AR

Pueblito de San Jose Amagá Antioquia - CceO 1800 m



Polygonus savigny savigny Tx-AR

Pueblito de San Jose Amagá Antioquia - CceO 1800 m



Polygonus savigny savigny Tx-AR



Polygonus savigny savigny Tx-AR




Polythrix asine MX-PN,CO?

San Nicolas - Parcelación Arreboles Sopetrán Antioquia - Cce 474 m



Polythrix asine MX-PN,CO?

Vereda Paso Nivel - Finca Zanzibar Amagá Antioquia - Cce 1450 m



Polythrix asine MX-PN,CO?



Polythrix auginus MX-BR



Polythrix auginus MX-BR



Polythrix auginus MX-BR



Polythrix caunus MX-PG



Polythrix caunus MX-PG



Polythrix ceculus CO?

Cañón río Claro - Reserva el Refugio San Luis Antioquia - CceE 320 m



Polythrix ceculus CO?



Polythrix eudoxus CO?-BR



Polythrix eudoxus CO?-BR



Polythrix gyges CO?PE

1200 m



Polythrix gyges CO?PE

1200 m



Polythrix hirtius CO-VZ

Pueblito de San Jose Amagá Antioquia - CceO 1800 m



Polythrix hirtius CO-VZ

Parcelación El Tambo La Ceja Antioquia - Cce 2100 m



Polythrix hirtius CO-VZ

Parcelación El Tambo La Ceja Antioquia - Cce 2100 m



Polythrix hirtius CO-VZ



Polythrix hirtius CO-VZ



Polythrix metallescens MX-BR

Guaracu San Jerónimo Antioquia - CceO 690 m




Polythrix metallescens MX-BR



Polythrix metallescens MX-BR



Polythrix metallescens MX-BR



Polythrix metallescens MX-BR



Polythrix metallescens MX-BR



Polythrix metallescens MX-BR



Polythrix octomaculata Tx-AR

Sinifaná - La Holanda Titiribí Antioquia - CceO 780 m



Polythrix octomaculata Tx-AR

Sinifaná - La Holanda Titiribí Antioquia - CceO 780 m



Polythrix octomaculata Tx-AR



Polythrix roma CO-BR



Polythrix roma CO-BR




Porphyrogenes omphale CR-BO



Porphyrogenes omphale CR-BO



Porphyrogenes omphale CR-BO



Porphyrogenes passalus PN-BR



Porphyrogenes probus CO-SU

P.N.N. Amacayacu Leticia Amazonas - Amz



Porphyrogenes sula HN-PN,CO?



Porphyrogenes sula HN-PN,CO?



Porphyrogenes sula HN-PN,CO?



Porphyrogenes sula HN-PN,CO?



Proteides mercurius mercurius Tx-AR

La Piñuela - Reserva la Cristalina
Cocorná Antioquia - CceE

1050 m



Proteides mercurius mercurius TX-AR
La Piñuela - Reserva la Cristalina
Cocomá Antioquia - CceE 1050 m




Pseudonascus paullinae MX-BR



Pseudonascus prax CO-BR



Ridens crison cachinnans CR-PN, CO?



Ridens crison cachinnans CR-PN, CO?



Ridens harpagus CO



Ridens harpagus CO

Santuario de F y F Otún Quimbaya
Pereira Risaralda - Cce 1850 m



Ridens harpagus CO

Santuario de F y F Otún Quimbaya
Pereira Risaralda - Cce 1850 m




Ridens mephitis MX-BO

Carretera Montezuma - PNN Tatamá
Pueblo Rico Risaralda - CocE 1850 m



Ridens mephitis MX-BO

Carretera Montezuma - PNN Tatamá
Pueblo Rico Risaralda - CocE 1850 m



Ridens mephitis MX-BO




Ridens mephitis MX-BO

Carretera Montezuma - PNN Tatamá
Pueblo Rico Risaralda - CocE 1850 m



Ridens mephitis MX-BO
Carretera Montezuma - PNN Tatamá 1350 m
Pueblo Rico Risaralda - CocE




Ridens mephitis MX-BO



Ridens nora CO-PE
Chicoral - Corregimiento Bitaco La Cumbre Valle del Cauca - -



Ridens panche CR-EC



Ridens panche CR-EC



Ridens philistus philia CO
Reserva Las Tangaras El Carmen de Atrato Chocó - CocE 1800 m



Ridens philistus philia CO
Carretera Montezuma - PNN Tatamá 1350 m
Pueblo Rico Risaralda - CocE



Ridens philistus philia CO
Reserva Las Tangaras El Carmen de Atrato Chocó - CocE



Ridens philistus philia CO
Reserva Las Tangaras El Carmen de Atrato Chocó - CocE



Ridens philistus philia CO
Carretera Montezuma - PNN Tatamá 1350 m
Pueblo Rico Risaralda - CocE



Ridens ridens CR-PN, CO?



Ridens ridens CR-PN, CO?



Ridens tristis CO? PE-BO

----- 1200 m



Ridens tristis CO? PE-BO

----- 1200 m



Ridens tristis CO? PE-BO

----- 1200 m




Ridens tristis CO? PE-BO

----- 1200 m




Salatis canalis CR-EC



Salatis canalis CR-EC



Salatis canalis CR-EC




Salatis canalis CR-EC



Salatis salatis NI-PE



Salatis salatis NI-PE



Salatis salatis NI-PE



Salatis sp1

Carretera Montezuma - PNN Tatamá
Pueblo Rico Risaralda - CocE



Salatis sp2

Cañón río Claro - Reserva el Refugio San Luis Antioquia - CceE 320 m



Spathilepia clonius

Guaracu San Jerónimo Antioquia - CceO 690 m



Spathilepia clonius

Guaracu San Jerónimo Antioquia - CceO 690 m



Spathilepia clonius



Spathilepia clonius

Vereda Paso Nivel - Finca Zanzibar Amagá Antioquia - Cce 1450 m



Spathilepia clonius

Humedal La Bramadora Sopetrán Antioquia - CceO 524 m



Spathilepia clonius

Guaracu San Jerónimo Antioquia - CceO 690 m



Spathilepia clonius

Vereda Paso Nivel - Finca Zanzibar Amagá Antioquia - Cce 1450 m



Spathilepia clonius

Humedal La Bramadora Sopetrán Antioquia - CceO 524 m



Spathilepia clonius



Spathilepia clonius



Spathilepia clonius



Tarsoctenus corytus corba CO?-PE,BR



Tarsoctenus corytus corba CO?-PE,BR



Tarsoctenus corytus corba CO?-PE,BR



Tarsoctenus corytus corba CO?-PE,BR




Tarsoctenus corytus corba CO?-PE,BR



Tarsoctenus corytus gaudialis NI-CO



Tarsoctenus corytus gaudialis NI-CO



Tarsoctenus corytus gaudialis NI-CO



Tarsoctenus papias CO-BR



Tarsoctenus praecia plutia CO-PE,BR



Tarsoctenus praecia rufibasis CO?-FG,BR




Telemiades amphion VZ-BR

Municipio de Villavicencio Villavicencio
Meta - Orq



Telemiades amphion VZ-BR

----- 1050 m



Telemiades antiope antiope MX-BR



Telemiades avitus MX-BR



Telemiades avitus MX-BR



Telemiades avitus MX-BR

Cañón río Claro - Reserva el Refugio San Luis Antioquia - CceE 320 m



Telemiades centrites contra CO-EC

Carretera Montezuma - PNN Tatamá Pueblo Rico Risaralda - CocE 1700 m



Telemiades centrites contra CO-EC

Reserva Las Tangaras El Carmen de Atrato Chocó - CocE



Telemiades centrites contra CO-EC

Carretera Montezuma - PNN Tatamá Pueblo Rico Risaralda - CocE 1700 m



Telemiades chrysorrhoea CR-PN, CO?



Telemiades chrysorrhoea CR-PN, CO?



Telemiades corbulo CO EC-BO



Telemiades corbulo CO EC-BO

P.N.N. Amacayacu Leticia Amazonas - Amz



Telemiades delalande ♂T-Upper Amz

Playa Guio San José del Guaviare 200 m
Guaviare - Amz



Telemiades epicalus PN-BR

Carretera Montezuma - PNN Tatamá 1400 m
Pueblo Rico Risaralda - CocE



Telemiades epicalus PN-BR

Finca Agualinda Fredonia Antioquia - 1220 m
CceO



Telemiades epicalus PN-BR

Finca Agualinda Fredonia Antioquia - 1220 m
CceO



Telemiades epicalus PN-BR

Vereda Paso Nivel - Finca Zanzibar 1450 m
Amagá Antioquia - Cce



Telemiades epicalus PN-BR

Finca Agualinda Fredonia Antioquia - 1220 m
CceO



Telemiades epicalus PN-BR

Cañón río Claro - Reserva el Refugio San 320 m
Luis Antioquia - CceE



Telemiades epicalus PN-BR

Carretera Montezuma - PNN Tatamá 1400 m
Pueblo Rico Risaralda - CocE



Telemiades fides MX-EC

Carretera Montezuma - PNN Tatamá 1600 m
Pueblo Rico Risaralda - CocE



Telemiades fides MX-EC

Carretera Montezuma - PNN Tatamá 1600 m
Pueblo Rico Risaralda - CocE



Telemiades fides MX-EC

Carretera Montezuma - PNN Tatamá 1400 m
Pueblo Rico Risaralda - CocE



Telemiades fides MX-EC



Telemiades fides MX-EC
Carretera Montezuma - PNN Tatamá
Pueblo Rico Risaralda - CocE 1600 m



Telemiades fides MX-EC
Carretera Montezuma - PNN Tatamá
Pueblo Rico Risaralda - CocE 1600 m



Telemiades gallius CR-EC
----- 1600 m



Telemiades gallius CR-EC
----- 1600 m



Telemiades megallus MX-CO



Telemiades nicomedes VX-upper Amz
Municipio de Villavicencio Villavicencio
Meta - Orq



Telemiades nicomedes VX-upper Amz



Telemiades oiclus HN-PN,CO?



Telemiades oiclus HN-PN,CO?




Telemiades penidas CR-BR
Sendero Buena vista Guaviare Guainía -
Amz 200 m



Telemiades sila NI-EC
Cueva del Condor San Luis Antioquia -
CceE 300 m



Telemiades squanda CO-BR
Cañón río Claro - Reserva el Refugio San
Luis Antioquia - CceE 320 m



Thessia athesis PN-VZ



Thessia jalapus TX-CO



Thessia jalapus TX-CO



Typhedanus crameri CO-BR

Río Pepino Mocoa Putumayo - CorE 560 m



Typhedanus crameri CO-BR

Río Pepino Mocoa Putumayo - CorE 560 m



Typhedanus galbula CO-BR



Typhedanus galbula CO-BR



Typhedanus galbula CO-BR



Typhedanus galbula CO-BR

180 m



Typhedanus galbula CO-BR



Typhedanus optica optica CO-PE, GU

Santa María Santa María Boyacá - CorE 1250 m



Typhedanus optica optica CO-PE, GU

Santa María Santa María Boyacá - CorE 1250 m



Typhedanus undulatus Tx-AR
Humedal La Bramadora Sopetrán 524 m
Antioquia - CceO



Typhedanus undulatus Tx-AR
Sinifaná - La Holanda Titiribí Antioquia - 760 m
CceO




Typhedanus undulatus Tx-AR



Udranomia eurus -VZ,Amz basin



Udranomia eurus -VZ,Amz basin



Udranomia kikkawai MX-BR
Cueva del Condor San Luis Antioquia - 300 m
CceE



Udranomia kikkawai MX-BR
Cueva del Condor San Luis Antioquia - 300 m
CceE



Udranomia orcinus MX-BO



Udranomia orcinus MX-BO



Urbanus albimargo albimargo MX-EC
Carretera Montezuma - PNN Tatamá
Pueblo Rico Risaralda - CocE



Urbanus albimargo albimargo MX-EC
Carretera Montezuma - PNN Tatamá 1350 m
Pueblo Rico Risaralda - CocE



Urbanus albimargo albimargo MX-EC



Urbanus albimargo albimargo MX-EC
 Carretera Montezuma - PNN Tatamá 1400 m
 Pueblo Rico Risaralda - CocE



Urbanus albimargo albimargo MX-EC



Urbanus belli Tx-AR




Urbanus belli Tx-AR




Urbanus belli Tx-AR



Urbanus belli Tx-AR



Urbanus carmelita carmelita PN-BR



Urbanus carmelita carmelita PN-BR



Urbanus chalco CR-PG



Urbanus chalco CR-PG



Urbanus chalco CR-PG



Urbanus chalco CR-PG



Urbanus dorantes dorantes US-AR
 Guaracu San Jerónimo Antioquia - CceO 690 m



Urbanus dorantes dorantes US-AR
 Reserva Rocamadre Toluviéjo Sucre - Car 320 m



Urbanus dorantes dorantes US-AR
 Reserva Rocamadre Toluviéjo Sucre - Car 320 m



Urbanus dorantes dorantes US-AR



Urbanus doryssus doryssus Chia-BR




Urbanus doryssus doryssus Chia-BR




Urbanus dubius CO
 Carretera Montezuma - PNN Tatamá
 Pueblo Rico Risaralda - CocE 1350 m



Urbanus dubius CO
 Carretera Montezuma - PNN Tatamá
 Pueblo Rico Risaralda - CocE 1350 m



Urbanus esmeraldus MX-PE



Urbanus esmeraldus MX-PE



Urbanus esmeraldus MX-PE
 Carretera Montezuma - PNN Tatamá
 Pueblo Rico Risaralda - CocE



Urbanus esmeraldus MX-PE



Urbanus esmeraldus MX-PE



Urbanus esta MX-BR

Carretera Montezuma - PNN Tatamá
Pueblo Rico Risaralda - CocE 1400 m



Urbanus esta MX-BR



Urbanus evona MX-CO

Carretera Montezuma - PNN Tatamá
Pueblo Rico Risaralda - CocE 1400 m



Urbanus evona MX-CO

Carretera Montezuma - PNN Tatamá
Pueblo Rico Risaralda - CocE 1550 m



Urbanus evona MX-CO

Carretera Montezuma - PNN Tatamá
Pueblo Rico Risaralda - CocE 1550 m



Urbanus evona MX-CO

Carretera Montezuma - PNN Tatamá
Pueblo Rico Risaralda - CocE 1400 m



Urbanus evona MX-CO



Urbanus procne Tx-AR

Guaracu San Jerónimo Antioquia - CceO 690 m



Urbanus procne Tx-AR

Sinifaná - La Holanda Titiribí Antioquia -
CceO 700 m



Urbanus procne Tx-AR

Sinifaná - La Holanda Titiribí Antioquia -
CceO 780 m



Urbanus procne Tx-AR

Reserva Rocamadre Toluviejo Sucre - Car 320 m



549
Urbanus procne Tx-AR
Sinifaná - La Holanda Titiribí Antioquia - CceO 780 m



550
Urbanus procne Tx-AR
Carretera Montezuma - PNN Tatamá Pueblo Rico Risaralda - CocE 1450 m



551
Urbanus procne Tx-AR
- - - -



552
Urbanus pronta MX-AR
Sinifaná - La Holanda Titiribí Antioquia - CceO 780 m



553
Urbanus pronta MX-AR
Hacienda Farias Concordia Antioquia - Cce 1100 m



554
Urbanus pronta MX-AR
Sinifaná - La Holanda Titiribí Antioquia - CceO 780 m




555
Urbanus pronta MX-AR
Carretera Montezuma - PNN Tatamá Pueblo Rico Risaralda - CocE



556
Urbanus pronta MX-AR
Hacienda Farias Concordia Antioquia - Cce 1100 m



557
Urbanus pronta MX-AR
Carretera Montezuma - PNN Tatamá Pueblo Rico Risaralda - CocE



558
Urbanus pronus MX-AR
- - - -



559
Urbanus proteus proteus US-AR
- - - -



560
Urbanus proteus proteus US-AR
Humedal La Bramadora Sopetrán Antioquia - CceO 524 m



Urbanus simplicius Tx-AR
 Humedal La Bramadora Sopetrán 524 m
 Antioquia - CceO



Urbanus simplicius Tx-AR
 Carretera Montezuma - PNN Tatamá 1350 m
 Pueblo Rico Risaralda - CocE



Urbanus simplicius Tx-AR
 - - - -



Urbanus simplicius Tx-AR
 - - - -



Urbanus simplicius Tx-AR
 Carretera Montezuma - PNN Tatamá 1350 m
 Pueblo Rico Risaralda - CocE



Urbanus simplicius Tx-AR
 Carretera Montezuma - PNN Tatamá 1400 m
 Pueblo Rico Risaralda - CocE



Urbanus simplicius Tx-AR
 - - - -



Urbanus sp1
 Reserva natural de las aves El Dorado
 Santa Marta Magdalena - Snsm



Urbanus sp1
 Reserva natural de las aves El Dorado
 Santa Marta Magdalena - Snsm



Urbanus sp2
 Santuario de F y F Otún Quimbaya 1850 m
 Pereira Risaralda - Cce



Urbanus sp2
 Santuario de F y F Otún Quimbaya 1850 m
 Pereira Risaralda - Cce



Urbanus sp3
 Carretera Montezuma - PNN Tatamá
 Pueblo Rico Risaralda - CocE



Urbanus tanna Tx-GU



Urbanus tanna Tx-GU

Guaracu San Jerónimo Antioquia - CceO 690 m



Urbanus tanna Tx-GU

Río Pepino Mocoa Putumayo - CorE 560 m



Urbanus tanna Tx-GU



Urbanus teleus Tx-AR



Urbanus teleus Tx-AR

Reserva La Romera Sabaneta Antioquia - 1850 m
Cce




Urbanus teleus Tx-AR




Urbanus teleus Tx-AR

Río Pepino Mocoa Putumayo - CorE 560 m



Urbanus velinus MX-BR




Urbanus velinus MX-BR



Urbanus virescens PN-PG



Urbanus virescens PN-PG




Urbanus virescens PN-PG

----- 550 m



Urbanus viterboana MX-EC

Carretera Montezuma - PNN Tatamá
Pueblo Rico Risaralda - CocE 1800 m



Urbanus viterboana MX-EC




Urbanus viterboana MX-EC

Carretera Montezuma - PNN Tatamá
Pueblo Rico Risaralda - CocE



Urbanus viterboana MX-EC

Carretera Montezuma - PNN Tatamá
Pueblo Rico Risaralda - CocE 1350 m



Urbanus viterboana MX-EC

Carretera Montezuma - PNN Tatamá
Pueblo Rico Risaralda - CocE



Urbanus viterboana MX-EC

Carretera Montezuma - PNN Tatamá
Pueblo Rico Risaralda - CocE 1800 m



Venada cacao CR-CO

Carretera Montezuma - PNN Tatamá
Pueblo Rico Risaralda - CocE 1900 m



Venada cacao CR-CO

P.N.N. Las Orquídeas Urrao Antioquia - - 1450 m



Venada cacao CR-CO

P.N.N. Las Orquídeas Urrao Antioquia - - 1450 m



Venada cacao CR-CO

Carretera Montezuma - PNN Tatamá
Pueblo Rico Risaralda - CocE 1700 m



Venada cacao CR-CO

Carretera Montezuma - PNN Tatamá
Pueblo Rico Risaralda - CocE



Venada cacao CR-CO

Carretera Montezuma - PNN Tatamá 1900 m
Pueblo Rico Risaralda - CocE



Venada cacao CR-CO

P.N.N. Las Orquídeas Urrao Antioquia - - 1450 m



Venada lamella MX-CO

Carretera Montezuma - PNN Tatamá 1450 m
Pueblo Rico Risaralda - CocE



Venada lamella MX-CO

Carretera Montezuma - PNN Tatamá 1450 m
Pueblo Rico Risaralda - CocE

Subfamilia:
Pyrginae

Tribu:
Pyrrhopygini

Golf-club Skippers



Amenis ponia ponia

CO-BO



Amenis ponia ponia

CO-BO


2000 m



Amenis ponia sandra


CO-VZ

380 m



Amysoria galgala

MX-VZ



Amysoria galgala

MX-VZ



Aspitha agenoria agenoria

CO-BO



Aspitha agenoria agenoria


CO-BO

800 m



Aspitha aspitha rufescens

BR



Aspitha leander MX-CO

Cañón río Claro - Reserva el Refugio San Luis Antioquia - CceE 320 m



Azonax typhaon MX-GU



Azonax typhaon MX-GU



Chalypge zereda hygieia CO EC

Carretera Montezuma - PNN Tatamá Pueblo Rico Risaralda - CocE




Chalypge zereda hygieia CO EC

Carretera Montezuma - PNN Tatamá Pueblo Rico Risaralda - CocE 1400 m



Chalypge zereda hygieia CO EC

Carretera Montezuma - PNN Tatamá Pueblo Rico Risaralda - CocE 1450 m



Chalypge zereda hygieia CO EC

Carretera Montezuma - PNN Tatamá Pueblo Rico Risaralda - CocE 1400 m



Chalypge zereda rufipectus CO EC



Chalypge zereda rufipectus CO EC




Elbella azeta azeta VZ-BR



Elbella azeta azeta VZ-BR



Elbella blanda CO-BR



Elbella etna CO-BR



Elbella intersecta intersecta VZ-BR

Playa Guio San José del Guaviare
Guaviare - Amz

200 m



Elbella intersecta intersecta VZ-BR




Elbella intersecta intersecta VZ-BR

Playa Guio San José del Guaviare
Guaviare - Amz

200 m



Elbella intersecta intersecta VZ-BR



Elbella merops VZ-BR



Elbella miodesmiata MX-CO

Carretera Montezuma - PNN Tatamá
Pueblo Rico Risaralda - CocE

1400 m



Elbella miodesmiata MX-CO

Carretera Montezuma - PNN Tatamá
Pueblo Rico Risaralda - CocE

1400 m



Elbella patrobas patrobas GT-CO

Carretera Montezuma - PNN Tatamá
Pueblo Rico Risaralda - CocE

1350 m



Elbella patrobas patrobas GT-CO



Elbella patrobas patrobas GT-CO



Elbella patrobas patrobas GT-CO

Carretera Montezuma - PNN Tatamá
Pueblo Rico Risaralda - CocE

1350 m



Elbella patroclus patroclus PN-BO



Elbella scylla MX-CO

Guaracu San Jerónimo Antioquia - CceO 690 m



Elbella scylla MX-CO

Guaracu San Jerónimo Antioquia - CceO 690 m



Elbella sp1

Sinifaná - La Holanda Titiribí Antioquia - CceO 700 m



Elbella sp2

Sinifaná - La Holanda Titiribí Antioquia - CceO 700 m




Elbella sp2

Sinifaná - La Holanda Titiribí Antioquia - CceO 700 m



Elbella sp2

Sinifaná - La Holanda Titiribí Antioquia - CceO 700 m



Elbella theseus

VZ-BR



Gunayan timaeus


CO-PE



Jemadia fallax fiska

CO-BR


1050 m



Jemadia gnetus

CO-SU-BO

550 m



Jemadia gnetus

CO-SU-BO

550 m




Jemadia hewitsonii ovid CO



Jemadia hospita hospita CO-BR



Jemadia hospita hospita CO-BR



Jemadia menechmus menechmus VZ-BR



Jemadia ovid CO-EC




Jemadia ovid CO-EC




Jemadia ovid CO-EC

Carretera Montezuma - PNN Tatamá
Pueblo Rico Risaralda - CocE 1400 m



Jemadia pater PN-VZ



Jemadia pseudognetus MX-SoAm



Jemadia pseudognetus MX-SoAm




Jemadia pseudognetus MX-SoAm




Jemadia pseudognetus MX-SoAm

Guaracu San Jerónimo Antioquia - CceO 690 m



Jemadia sosia VZ-BO



Jemadia sosia VZ-BO



Jonaspige aesculapus CR-EC



Melanopyge erythrosticta MX-PN,CO?



Melanopyge maculosa PN-EC,VZ



Melanopyge maculosa PN-EC,VZ



Melanopyge maculosa PN-EC,VZ



Melanopyge maculosa PN-EC,VZ



Melanopyge maculosa PN-EC,VZ



Melanopyge maculosa PN-EC,VZ



Mimardaris aerata CO



Mimardaris aerata CO

2200 m

1500 m



Mimardaris aerata CO

----- 2200 m



Mimardaris minthe CO-PE



Mimardaris minthe CO-PE



Mimardaris porus porus CO



Mimardaris sela periphema PE-BO



Mimardaris sela periphema PE-BO



Mimoniades nurscia nurscia CO-PE



Mimoniades nurscia nurscia CO-PE



Mimoniades nurscia nurscia CO-PE



Mysarbia sejanus stollii CR-BR



Myscelus amystis amystis CO-VZ,TR

Cañón río Claro - Reserva el Refugio San Luis Antioquia - CceE 320 m



Myscelus amystis hages MX-CO?



Myscelus amystis hages MX-CO?



Myscelus assaricus MX-BR



Myscelus assaricus MX-BR



Myscelus assaricus MX-BR



Myscelus belti MX-EC



Myscelus belti MX-EC



Myscelus epimachia epimachia VZ-BO, BR

Altos Florencia Florencia Caquetá - Amz




Myscelus nobilis BO?SU-VZ-BO



Myscelus pardalina pardalina CO-BR

1250 m



Myscelus pardalina pardalina CO-BR



Myscelus pardalina pardalina CO-BR

1250 m



Myscelus perissodora MX-VZ

Pueblito de San Jose Amagá Antioquia - CceO 1800 m



Myscelus perissodora MX-VZ

Hacienda Farias Concordia Antioquia - Cce 1100 m



Myscelus perissodora MX-VZ

Reserva natural de las aves Arrierito Antioqueño (Piha) Anorí Antioquia - Cce



Myscelus perissodora MX-VZ

Carretera Montezuma - PNN Tatamá Pueblo Rico Risaralda - CocE



Myscelus perissodora MX-VZ

Quebrada El Viao Cocorná Antioquia - CceE 1977 m



Myscelus perissodora MX-VZ

Pueblito de San Jose Amagá Antioquia - CceO 1800 m



Myscelus perissodora MX-VZ

Carretera Montezuma - PNN Tatamá Pueblo Rico Risaralda - CocE 1350 m



Myscelus perissodora MX-VZ

Carretera Montezuma - PNN Tatamá Pueblo Rico Risaralda - CocE 1350 m



Myscelus perissodora MX-VZ

Pueblito de San Jose Amagá Antioquia - CceO 1800 m



Myscelus perissodora MX-VZ

Carretera Montezuma - PNN Tatamá Pueblo Rico Risaralda - CocE



Myscelus perissodora MX-VZ

Carretera Montezuma - PNN Tatamá Pueblo Rico Risaralda - CocE 1350 m



Myscelus phoronis phoronis GT-BO

Santa María Santa María Boyacá - CorE



Mysoria barcastus venezuelae PN-VZ

Finca El Caney Puerto Berrío Antioquia - Cce



Mysoria barcastus venezuelae PN-VZ

Finca El Caney Puerto Berrío Antioquia - Cce



Mysoria barcastus venezuelae PN-VZ

Guaracu San Jerónimo Antioquia - CceO 690 m



Mysoria barcastus venezuelae PN-VZ

Guaracu San Jerónimo Antioquia - CceO 690 m



Nosiphistia zonara CO-BR



Nosiphistia zonara CO-BR

1100 m



Oxynetra confusa CO-VZ-BO



Oxynetra semihyalina CO-BO

1550 m



Oxynetra semihyalina CO-BO

1550 m



Oxynetra semihyalina CO-BO



Oxynetra semihyalina CO-BO

1550 m



Parelbella ahira ahira CO-PG

El Trueno San José del Guaviare Guaviare - Amz 200 m




Parelbella macleanmani MX-NW EC

Pradera Don Matías Antioquia - - 1100 m



Passova ganymedes ganymedes CO
Cañón río Claro - Reserva el Refugio San Luis Antioquia - CceE 320 m



Passova gazera CO-BR



Passova gazera CO-BR



Passova gellias BL-VZ



Passova gellias BL-VZ




Pyrrhopyge amyclas denticulata CO?EC-BO




Pyrrhopyge amyclas denticulata CO?EC-BO



Pyrrhopyge amyclas denticulata CO?EC-BO



Pyrrhopyge amythaon CO-PE, GU



Pyrrhopyge amythaon CO-PE, GU



Pyrrhopyge arax CO-BO



Pyrrhopyge arax CO-BO



Pyrrhopyge arax CO-BO
----- 1550 m



Pyrrhopyge aziza arbor VZ-CO
----- 900 m



Pyrrhopyge aziza arbor VZ-CO
----- 900 m




Pyrrhopyge aziza aziza CO
Río Mocoa Mocoa Putumayo - Amz 1500 m




Pyrrhopyge aziza aziza CO
Santuario de F y F Otún Quimbaya Pereira Risaralda - Cce 1850 m



Pyrrhopyge aziza aziza CO
----- 1200 m



Pyrrhopyge aziza lexos GU-CO-PE



Pyrrhopyge aziza lexos GU-CO-PE



Pyrrhopyge bouletti CO-VZ
----- 2280 m



Pyrrhopyge crida MX-EC



Pyrrhopyge crida MX-EC



Pyrrhopyge decipiens CO-BO
Municipio Jardín - Fundación Colibrí Jardín Antioquia - Coc



Pyrrhopyge decipiens CO-BO



Pyrrhopyge decipiens CO-BO



Pyrrhopyge decipiens CO-BO



Pyrrhopyge decipiens CO-BO



Pyrrhopyge hadassa CO-BO




Pyrrhopyge hadassa CO-BO



Pyrrhopyge hadassa CO-BO



Pyrrhopyge hadassa CO-BO



Pyrrhopyge martena CO?-EC



Pyrrhopyge martena CO?-EC



Pyrrhopyge papius papius VZ-PE



Pyrrhopyge papius papius VZ-PE

Carretera Montezuma - PNN Tatamá
Pueblo Rico Risaralda - CocE



Pyrrhopyge papius papius VZ-PE
Carretera Montezuma - PNN Tatamá 1400 m
Pueblo Rico Risaralda - CocE



Pyrrhopyge papius papius VZ-PE
----- 1075 m




Pyrrhopyge phidias phidias CO-PG
Vereda Paso Nivel - Finca Zanzibar 1450 m
Amagá Antioquia - Cce



Pyrrhopyge phidias phidias CO-PG
Sinifaná - La Holanda Titiribí Antioquia - 700 m
CceO



Pyrrhopyge phidias phidias CO-PG
Pueblito de San Jose Amagá Antioquia - 1800 m
CceO



Pyrrhopyge phidias phidias CO-PG
Municipio Mocoa Mocoa Putumayo - Amz 900 m



Pyrrhopyge phidias phidias CO-PG
Sinifaná - La Holanda Titiribí Antioquia - 700 m
CceO




Pyrrhopyge phidias phidias CO-PG
P.N.N. Las Orquídeas Urrao Antioquia - - 1300 m



Pyrrhopyge phidias phidias CO-PG




Pyrrhopyge phidias phidias CO-PG
Pueblito de San Jose Amagá Antioquia - 1800 m
CceO



Pyrrhopyge phidias phidias CO-PG
Sinifaná - La Holanda Titiribí Antioquia - 780 m
CceO



Pyrrhopyge phidias phidias CO-PG
Municipio Mocoa Mocoa Putumayo - Amz 900 m



Pyrrhopyge phidias phidias CO-PG



Pyrrhopyge phidias phidias CO-PG



Pyrrhopyge polemon

Río Santodomingo Cocorná Antioquia - Cce



Pyrrhopyge polemon

La Piñuela - Reserva la Cristalina 800 m
Cocorná Antioquia - CceE



Pyrrhopyge polemon



Pyrrhopyge proculus draudti

VZ-BO

1200 m



Pyrrhopyge proculus draudti VZ-BO

1200 m




Pyrrhopyge sadia

CO? EC-PE



Pyrrhopyge sadia

CO? EC-PE




Pyrrhopyge sergius ganus VZ-BR



Pyrrhopyge sergius ganus

VZ-BR

1350 m



Pyrrhopyge sergius ganus

VZ-BR



Pyrrhopyge sergius ganus VZ-BR
----- 1350 m



Pyrrhopyge thericles fola CO-SW VZ
----- 800 m



Pyrrhopyge thericles fola CO-SW VZ
----- 800 m



Pyrrhopyge zenodorus MX-CR,CO?



Pyrrhopyge zenodorus MX-CR,CO?



Yanguna cometes staudingeri CO-PE,SU
P.N.N. Amacayacu Leticia Amazonas - Amz



Yanguna cosyra GT-EC
Carretera Montezuma - PNN Tatamá
Pueblo Rico Risaralda - CocE 1350 m



Yanguna cosyra GT-EC
Carretera Montezuma - PNN Tatamá
Pueblo Rico Risaralda - CocE 1350 m



Yanguna cosyra GT-EC
Carretera Montezuma - PNN Tatamá
Pueblo Rico Risaralda - CocE



Yanguna cosyra GT-EC
Carretera Montezuma - PNN Tatamá
Pueblo Rico Risaralda - CocE 1350 m



Yanguna spatiosa spatiosa W CO-EC
Santuario de F y F Otún Quimbaya
Pereira Risaralda - Cce 1850 m



Zonia zonia panamensis BL-CO
Cañón río Claro - Reserva el Refugio San
Luis Antioquia - CceE 320 m

Tribu:


Celaenorrhinini

Flats



Celaenorrhinus aegiochus CR-CO

Carretera Montezuma - PNN Tatamá
Pueblo Rico Risaralda - CocE 1500 m



Celaenorrhinus aegiochus CR-CO



Celaenorrhinus aegiochus CR-CO


Carretera Montezuma - PNN Tatamá
Pueblo Rico Risaralda - CocE 1500 m



Celaenorrhinus aegiochus CR-CO



Celaenorrhinus approximatus CR-CO?



Celaenorrhinus bifurcus CR-EC

Pueblito de San Jose Amagá Antioquia -
CceO 1800 m



Celaenorrhinus bifurcus CR-EC



Celaenorrhinus bifurcus CR-EC

Santuario de F y F Otún Quimbaya
Pereira Risaralda - Cce 1850 m



Celaenorrhinus bifurcus CR-EC

Pueblito de San Jose Amagá Antioquia -
CceO 1800 m



Celaenorrhinus cynapes cynapes MX-EC



Celaenorrhinus eligius eligius CR-AR

Municipio de Mitú Mitú Vaupés - Amz 200 m



Celaenorrhinus eligijs eligijs CR-AR



Celaenorrhinus eligijs eligijs CR-AR



Celaenorrhinus jao CO-PE



Celaenorrhinus jao CO-PE




Celaenorrhinus monartus MX-BR



Celaenorrhinus monartus MX-BR



Celaenorrhinus shema ochra CO-BR



Celaenorrhinus shema ochra CO-BR




Celaenorrhinus songoensis songoensis CO?BO



Celaenorrhinus stola MX-PN,CO?



Celaenorrhinus stola MX-PN,CO?



Celaenorrhinus stola MX-PN,CO?



Celaenorrhinus suthina CO-EC

Carretera Montezuma - PNN Tatamá
Pueblo Rico Risaralda - CocE



Celaenorrhinus suthina CO-EC

Carretera Montezuma - PNN Tatamá 1650 m
Pueblo Rico Risaralda - CocE



Celaenorrhinus suthina CO-EC

Carretera Montezuma - PNN Tatamá
Pueblo Rico Risaralda - CocE




Celaenorrhinus suthina CO-EC

Carretera Montezuma - PNN Tatamá 1650 m
Pueblo Rico Risaralda - CocE



Celaenorrhinus syllius CO-PE-BR

----- 400 m



Celaenorrhinus syllius CO-PE-BR

----- 400 m

Tribu:
Carcharodini

Spreadwing Skippers



Arteurotia tractipennis tractipennis Tx-BO



Arteurotia tractipennis tractipennis Tx-BO



Arteurotia tractipennis tractipennis Tx-BO



Bolla antha CO

Carretera Montezuma - PNN Tatamá
Pueblo Rico Risaralda - CocE



Bolla antha CO

Carretera Montezuma - PNN Tatamá
Pueblo Rico Risaralda - CocE



Bolla antha CO
Carretera Montezuma - PNN Tatamá 1350 m
Pueblo Rico Risaralda - CocE



Bolla antha CO
Carretera Montezuma - PNN Tatamá 1350 m
Pueblo Rico Risaralda - CocE



Bolla atahualpai PN-AR
Santa María - La Almenara Santa María 1250 m
Boyacá - Cor



Bolla atahualpai PN-AR
Sinifaná - La Holanda Titiribí Antioquia - 700 m
CceO



Bolla boliviensis GT-BO
Municipio Jardín - Fundación Colibrí Jardín Antioquia - Coc



Bolla boliviensis GT-BO
- - - -



Bolla boliviensis GT-BO
P.N.N. Las Orquídeas Urrao Antioquia - - 1300 m



Bolla boliviensis GT-BO
- - - -



Bolla brennus vexta CO
Reserva La Romera Sabaneta Antioquia - 1850 m
Cce



Bolla brennus vexta CO
Reserva La Romera Sabaneta Antioquia - 1850 m
Cce



Bolla brennus vexta CO
Carretera Montezuma - PNN Tatamá 1450 m
Pueblo Rico Risaralda - CocE



Bolla brennus vexta CO
Santuario de F y F Otún Quimbaya 1850 m
Pereira Risaralda - Cce



Bolla brennus vexta CO

Pueblito de San Jose Amagá Antioquia - 1800 m
CceO



Bolla brennus vexta CO

Pueblito de San Jose Amagá Antioquia - 1800 m
CceO



Bolla brennus vexta CO

Reserva La Romera Sabaneta Antioquia - 1850 m
Cce



Bolla brennus vexta CO

Reserva La Romera Sabaneta Antioquia - 1850 m
Cce



Bolla brennus vexta CO

P.N.N. Las Orquídeas Urrao Antioquia - - 1300 m



Bolla brennus vexta CO

Pueblito de San Jose Amagá Antioquia - 1800 m
CceO



Bolla brennus vexta CO

Reserva La Romera Sabaneta Antioquia - 1850 m
Cce



Bolla brennus vexta CO

Municipio Jardín - Fundación Colibrí Jardín Antioquia - Coc 2000 m



Bolla brennus vexta CO

Carretera Montezuma - PNN Tatamá Pueblo Rico Risaralda - CocE 1450 m



Bolla cupreiceps MX-BO




Bolla cupreiceps MX-BO

2000 m



Bolla cupreiceps MX-BO



Bolla cyclops MX-CO



Bolla cyclops MX-CO



Bolla giselus giselus CO

Carretera Montezuma - PNN Tatamá
Pueblo Rico Risaralda - CocE 1400 m



Bolla giselus tornea CO

Santuario de F y F Otún Quimbaya
Pereira Risaralda - Cce 1850 m



Bolla giselus tornea CO

----- 2000 m




Bolla imbras MX-CO

----- 800 m



Bolla morona morona CO-PE



Bolla morona morona CO-PE



Bolla zorilla MX-BO

----- 1400 m



Bolla zorilla MX-BO

----- 1100 m



Bolla zorilla MX-BO



Bolla zorilla MX-BO



Conognathus platon CO-BR-EC
Municipio de Mitú Mitú Vaupés - Amz 200 m



Conognathus platon CO-BR-EC



Cyclosemia anastomosis MX-EC
Vereda Paso Nivel - Finca Zanzibar 1450 m
Amagá Antioquia - Cce



Cyclosemia anastomosis MX-EC
Reserva La Romera Sabaneta Antioquia - 1850 m
Cce



Cyclosemia anastomosis MX-EC
Vereda Cristalina Chamuscados Fredonia 1650 m
Antioquia - CceO



Cyclosemia anastomosis MX-EC
Finca Agualinda Fredonia Antioquia - 1220 m
CceO



Cyclosemia anastomosis MX-EC
Pueblito de San Jose Amagá Antioquia - 1800 m
CceO



Cyclosemia anastomosis MX-EC



Cyclosemia anastomosis MX-EC
Vereda Paso Nivel - Finca Zanzibar 1450 m
Amagá Antioquia - Cce



Cyclosemia anastomosis MX-EC



Cyclosemia earina CO? VZ-BR

350 m



Cyclosemia earina CO? VZ-BR



Cyclosemia earina CO? VZ-BR



Cyclosemia earina CO? VZ-BR



Cyclosemia herennius CO-SU



Cyclosemia herennius CO-SU



Cyclosemia lathaea CO-BO



Cyclosemia lathaea CO-BO



Cyclosemia lathaea CO-BO



Cyclosemia lathaea CO-BO



Cyclosemia leppa GT-BO



Cyclosemia pedro HN-BR




Cyclosemia pedro HN-BR



Cyclosemia subcaerulea CR-EC

----- 1050 m

----- 1050 m



Cyclosemia subcaerulea CR-EC



Gorgopas chlorocephala chlorocephala NI-BO

Sinifaná - La Holanda Titiribí Antioquia - CceO 780 m



Gorgopas chlorocephala chlorocephala NI-BO



Gorgopas chlorocephala chlorocephala NI-BO



Gorgopas chlorocephala chlorocephala NI-BO



Gorgopas chlorocephala sneiderni CO

Carretera Montezuma - PNN Tatamá Pueblo Rico Risaralda - CocE 1350 m



Gorgopas chlorocephala sneiderni CO

Carretera Montezuma - PNN Tatamá Pueblo Rico Risaralda - CocE 1350 m



Iliana heros heroica CO

Carretera Montezuma - PNN Tatamá Pueblo Rico Risaralda - CocE



Iliana heros heroica CO

Carretera Montezuma - PNN Tatamá Pueblo Rico Risaralda - CocE



Jera tricuspidata CO-EC

Carretera Caldas - Angelópolis Angelópolis Antioquia - Cce



Jera tricuspidata CO-EC



Jera tricuspidata CO-EC

Carretera Caldas - Angelópolis Angelópolis Antioquia - Cce



Mictris crispus caerulea CHIA-EC

Sinifaná - La Holanda Titiribí Antioquia - CceO 700 m



Mictris crispus caerulea CHIA-EC

Carretera Montezuma - PNN Tatamá Pueblo Rico Risaralda - CocE 1400 m



Mictris crispus caerulea CHIA-EC

Carretera Montezuma - PNN Tatamá Pueblo Rico Risaralda - CocE 1350 m



Mictris crispus caerulea CHIA-EC

Carretera Montezuma - PNN Tatamá Pueblo Rico Risaralda - CocE 1350 m



Mictris crispus caerulea CHIA-EC

Sinifaná - La Holanda Titiribí Antioquia - CceO 700 m



Mictris crispus caerulea CHIA-EC

Carretera Montezuma - PNN Tatamá Pueblo Rico Risaralda - CocE 1350 m



Mictris crispus caerulea CHIA-EC

Carretera Montezuma - PNN Tatamá Pueblo Rico Risaralda - CocE 1400 m



Mimia chiapaensis CHIA-CO

Carretera Montezuma - PNN Tatamá Pueblo Rico Risaralda - CocE 1350 m



Mimia chiapaensis CHIA-CO

Carretera Montezuma - PNN Tatamá Pueblo Rico Risaralda - CocE 1350 m



Mimia phidyle phidyle CHIA-CO

Carretera Montezuma - PNN Tatamá Pueblo Rico Risaralda - CocE



Mimia phidyle phidyle CHIA-CO



Mimia phidyle phidyle CHIA-CO

Pueblito de San Jose Amagá Antioquia - CceO 1800 m



Mimia phidyle phidyle CHIA-CO

Carretera Montezuma - PNN Tatamá
Pueblo Rico Risaralda - CocE



Mimia phidyle phidyle CHIA-CO

Carretera Montezuma - PNN Tatamá
Pueblo Rico Risaralda - CocE



Morvina fissimacula CO-BR



Morvina morvus CO-BR

Carretera Montezuma - PNN Tatamá
Pueblo Rico Risaralda - CocE



Myrinia myris MX-BR

Varias Guaviare San José del Guaviare
Guaviare - Amz



Myrinia myris MX-BR



Myrinia myris MX-BR

Cañón río Claro - Reserva el Refugio San
Luis Antioquia - CceE 320 m



Myrinia myris MX-BR



Myrinia santa monka CO-PE-BR



Myrinia santa monka CO-PE-BR



Nisoniades benda CO-EC

800 m



Nisoniades bessa CO?SU



Nisoniades bessus CO?SU



Nisoniades borra CO



Nisoniades borra CO



Nisoniades brunneata CO-FG



Nisoniades brunneata CO-FG



Nisoniades brunneata CO-FG



Nisoniades brunneata CO-FG



Nisoniades castolus MX-BR



Nisoniades cauca CO



Nisoniades ephora MX-PE

Río Samana San Luis Antioquia - CceE 400 m



Nisoniades ephora MX-PE

Pueblito de San Jose Amagá Antioquia - CceO 1800 m



Nisoniades macarius PN-AR



Nisoniades mimas CO-SU

Bosque de Bavaria Villavicencio Meta - CorE



Nisoniades mimas CO-SU

Bosque de Bavaria Villavicencio Meta - CorE



Nisoniades montana CO-VZ

Carretera Montezuma - PNN Tatamá Pueblo Rico Risaralda - CocE



Nisoniades panama PN-EC

Varias Guaviare San José del Guaviare Guaviare - Amz 200 m



Nisoniades panama PN-EC

Sinifaná - La Holanda Titiribí Antioquia - CceO 700 m



Nisoniades panama PN-EC

Varias Guaviare San José del Guaviare Guaviare - Amz 200 m



Nisoniades rubescens Tx-BO

La Piñuela - Reserva la Cristalina Cocorná Antioquia - CceE 800 m



Nisoniades rubescens Tx-BO



Nisoniades rubescens Tx-BO



Nisoniades rubescens Tx-BO



Nisoniades sp1

Altos Florencia Florencia Caquetá - Amz



Nisoniades sp2

Municipio Jardín - Fundación Colibrí Jardín Antioquia - Coc



Nisoniades sp3

Carretera Montezuma - PNN Tatamá
Pueblo Rico Risaralda - CocE



Nisoniades sp3

Carretera Montezuma - PNN Tatamá
Pueblo Rico Risaralda - CocE



Nisoniades sp4



Nisoniades suprapanama

CO

Cañón río Claro - Reserva el Refugio San
Luis Antioquia - CceE



Nisoniades suprapanama

CO

Sinifaná - La Holanda Titiribí Antioquia - 780 m
CceO



Nisoniades suprapanama

CO

Cañón río Claro - Reserva el Refugio San
Luis Antioquia - CceE



Nisoniades torta

CR-PN,CO?

Carretera Montezuma - PNN Tatamá
Pueblo Rico Risaralda - CocE



Nisoniades torta

CR-PN,CO?

Carretera Montezuma - PNN Tatamá 1350 m
Pueblo Rico Risaralda - CocE



Nisoniades torta

CR-PN,CO?

Carretera Montezuma - PNN Tatamá
Pueblo Rico Risaralda - CocE



Noctuana haematospila

VZ-PR

Parcelación El Tambo La Ceja Antioquia - 2100 m
Cce



Noctuana haematospila

VZ-PR

Carretera Montezuma - PNN Tatamá 1400 m
Pueblo Rico Risaralda - CocE



Noctuana haematospila

VZ-PR

Parcelación El Tambo La Ceja Antioquia - 2100 m
Cce



955

BB

Noctuana haematospila

VZ-PR

2100 m



956

BB

Noctuana haematospila

VZ-PR

Parcelación El Tambo La Ceja Antioquia - Cce

2100 m



957

DvG

Noctuana haematospila

VZ-PR

750 m



958

BB

Noctuana haematospila

VZ-PR

Parcelación El Tambo La Ceja Antioquia - Cce

2100 m



959

BB

Noctuana haematospila

VZ-PR

Parcelación El Tambo La Ceja Antioquia - Cce

2100 m



960

DW

Noctuana lactifera lactifera

CR-CO



961

DvG

Noctuana noctua

PN-PR

Carretera Montezuma - PNN Tatamá Pueblo Rico Risaralda - CocE

1400 m



962

BB

Noctuana noctua

PN-PR



963

BB

Noctuana noctua

PN-PR



964

KG

Noctuana noctua

PN-PR



965

BB

Noctuana noctua

PN-PR



966

BB

Noctuana sp1

Santuario de F y F Iguaque Villa de Leyva Boyacá - Cor



Noctuana stator MX-PE
Humedal La Bramadora Sopetrán 524 m
Antioquia - CceO



Noctuana stator MX-PE
Sinifaná - La Holanda Titiribí Antioquia -
CceO



Noctuana stator MX-PE



Noctuana stator MX-PE



Ocella albata CO? -PE



Ocella albata CO? -PE



Pachyneuria damon CO-BR
Municipio de Mitú Mitú Vaupés - Amz 200 m



Pachyneuria duidae CO-VZ
Municipio de Mitú Mitú Vaupés - Amz 200 m



Pachyneuria duidae CO-VZ
Cañón río Claro - Reserva el Refugio San
Luis Antioquia - CceE 320 m



Pachyneuria duidae CO-VZ
Finca La Rochela Santa Rosa de Osos 1000 m
Antioquia - Ch



Pachyneuria duidae CO-VZ
Finca La Rochela Santa Rosa de Osos 1000 m
Antioquia - Ch



Pachyneuria duidae CO-VZ
Finca La Rochela Santa Rosa de Osos 1000 m
Antioquia - Ch



Pachyneuria duidae CO-VZ

Carretera Montezuma - PNN Tatamá
Pueblo Rico Risaralda - CocE 1350 m



Pachyneuria duidae CO-VZ

Carretera Montezuma - PNN Tatamá
Pueblo Rico Risaralda - CocE 1350 m



Pachyneuria duidae CO-VZ

Carretera Montezuma - PNN Tatamá
Pueblo Rico Risaralda - CocE 1350 m



Pachyneuria inops CO-BR

Cañón río Claro - Reserva el Refugio San
Luis Antioquia - CceE



*Pachyneuria lineatopunctata
lineatopunctata* CO-PE

Caño Cristales La Macarena Meta - Amz



Pellicia angra MX-EC



Pellicia arina TX-CO



Pellicia costimacula costimacula PN-PG



Pellicia costimacula costimacula PN-PG



Pellicia costimacula costimacula PN-PG



Pellicia dimidata dimidiata 3R, upper Amz

Hacienda Farias Concordia Antioquia -
Cce 1100 m



Pellicia dimidata dimidiata 3R, upper Amz

Guaracu San Jerónimo Antioquia - CceO 690 m



Pellicia dimidata dimidiata 3R, upper Amz

La Piñuela - Reserva la Cristalina
Cocomá Antioquia - CceE

800 m



Pellicia dimidata dimidiata 3R, upper Amz

Cañón río Claro - Reserva el Refugio San
Luis Antioquia - CceE



Pellicia dimidata dimidiata 3R, upper Amz



Pellicia dimidata dimidiata 3R, upper Amz

200 m



Pellicia dimidata dimidiata 3R, upper Amz

Carretera Montezuma - PNN Tatamá
Pueblo Rico Risaralda - CocE



Pellicia tyana toza CO

Cañón río Claro - Reserva el Refugio San
Luis Antioquia - CceE

320 m



Pellicia tyana toza CO



Pellicia tyana toza CO

Cañón río Claro - Reserva el Refugio San
Luis Antioquia - CceE



Pellicia tyana toza CO




Polyctor extensa CO?PE

2200 m



Polyctor fera falla CO-VZ

1075 m



Polyctor polyctor polyctor CR-AR

Altos Florencia Florencia Caquetá - Amz



Sophista aristoteles aristoteles CO-BR

Municipio de Mitú Mitú Vaupés - Amz 200 m



Sophista aristoteles aristoteles CO-BR

Municipio de Mitú Mitú Vaupés - Amz 200 m



Staphylus ascalaphus MX-BR

Reserva Rocamadre Toluviéjo Sucre - Car



Staphylus ascalaphus MX-BR



Staphylus ascalaphus MX-BR

Reserva Rocamadre Toluviéjo Sucre - Car 320 m



Staphylus ascalaphus MX-BR

Reserva Rocamadre Toluviéjo Sucre - Car 320 m



Staphylus ascalaphus MX-BR



Staphylus astra CO-PE

P.N.N. Amacayacu Leticia Amazonas - Amz



Staphylus astra CO-PE

P.N.N. Amacayacu Leticia Amazonas - Amz



Staphylus caribbea NI-EC

Sinifaná - La Holanda Titiribí Antioquia - CceO 780 m



Staphylus caribbea NI-EC

Carretera Montezuma - PNN Tatamá Pueblo Rico Risaralda - CocE 1400 m



Staphylus caribbea NI-EC

Carretera Montezuma - PNN Tatamá Pueblo Rico Risaralda - CocE 1400 m



Staphylus caribbea

NI-EC



Staphylus ceos



Staphylus chlorocephala

CO-BR

----- 800 m



Staphylus eryx

CO-BR

Golfo de Morrosquillo Tolú Sucre - Car

10 m



Staphylus evemerus

NI-PN,CO?



Staphylus huigra huigra

ES-BO

----- 800 m



Staphylus lizeri

CO-BO

Cañón río Claro - Reserva el Refugio San Luis Antioquia - CceE



Staphylus lizeri

CO-BO



Staphylus lizeri

CO-BO

Bosque de Bavaria Villavicencio Meta - CorE



Staphylus minor manx

CO

Cañón río Claro - Reserva el Refugio San Luis Antioquia - CceE



Staphylus minor manx

CO

Cañón río Claro - Reserva el Refugio San Luis Antioquia - CceE

320 m



Staphylus oeta

CR-AR

----- 550 m



Staphylus oeta CR-AR



Staphylus parvus CR-CO



Staphylus perforata PN-PE



Staphylus putumayo CO-EC-BR



Staphylus putumayo CO-EC-BR



Staphylus putumayo CO-EC-BR



Staphylus saxos saxos CO



Staphylus sp1
Carretera Montezuma - PNN Tatamá
Pueblo Rico Risaralda - CocE



Staphylus sp2
Cañón río Claro - Reserva el Refugio San
Luis Antioquia - CceE 320 m



Staphylus sp2
Cañón río Claro - Reserva el Refugio San
Luis Antioquia - CceE 320 m



Staphylus sp3
Sinifaná - La Holanda Titiribí Antioquia -
CceO 780 m



Staphylus sp3
Sinifaná - La Holanda Titiribí Antioquia -
CceO 780 m



Staphylus unicornis CR-CO

----- 800 m



Staphylus unicornis CR-CO



Staphylus vincula MX-VZ



Staphylus vincula MX-VZ



Staphylus vulgata MX-AR

Vereda Paso Nivel - Finca Zanzibar
Amagá Antioquia - Cce

1450 m



Staphylus vulgata MX-AR

----- 900 m



Viola egra CO

Cañón río Claro - Reserva el Refugio San
Luis Antioquia - CceE

320 m



Viola egra CO

Cañón río Claro - Reserva el Refugio San
Luis Antioquia - CceE



Viola egra CO

Golfo de Morrosquillo Tolú Sucre - Car

20 m



Viola egra CO

Cañón río Claro - Reserva el Refugio San
Luis Antioquia - CceE

320 m

Tribu:
Erynnini

Spreadwing Skippers



Anastrus luctuosus MX-CO, BR?

Cañón río Claro - Reserva el Refugio San Luis Antioquia - CceE 320 m



Anastrus meliboea meliboea MX? CR-CO

Carretera Montezuma - PNN Tatamá Pueblo Rico Risaralda - CocE



Anastrus meliboea meliboea MX? CR-CO

Carretera Montezuma - PNN Tatamá Pueblo Rico Risaralda - CocE



Anastrus meliboea meliboea MX? CR-CO

Carretera Montezuma - PNN Tatamá Pueblo Rico Risaralda - CocE 1500 m



Anastrus meliboea meliboea MX? CR-CO

Carretera Montezuma - PNN Tatamá Pueblo Rico Risaralda - CocE 1600 m



Anastrus meliboea meliboea MX? CR-CO

Carretera Montezuma - PNN Tatamá Pueblo Rico Risaralda - CocE 1600 m



Anastrus meliboea meliboea MX? CR-CO

Carretera Montezuma - PNN Tatamá Pueblo Rico Risaralda - CocE



Anastrus neaeris narva PN-BO

Santa Maria - La Almenara Santa María Boyacá - Cor 1250 m



Anastrus neaeris neaeris MX-EC

Hacienda Farias Concordia Antioquia - Cce 1100 m



Anastrus neaeris neaeris MX-EC

Hacienda Farias Concordia Antioquia - Cce 1100 m



Anastrus neaeris neaeris MX-EC

Pueblito de San Jose Amagá Antioquia - CceO 1800 m



Anastrus neaeris neaeris MX-EC
 Pueblito de San Jose Amagá Antioquia - CceO 1800 m



Anastrus neaeris neaeris MX-EC
 Municipio de Mitú Mitú Vaupés - Amz 200 m



Anastrus obliqua Z-PE,BR,FrGu
 - - - -



Anastrus obliqua Z-PE,BR,FrGu
 - - - - 1050 m



Anastrus petius petius CO-SU
 Finca El Caney Puerto Berrío Antioquia - Cce



Anastrus sempiternus sempiternus TX-EC
 - - - -



Anastrus sempiternus sempiternus TX-EC
 Sinifaná - La Holanda Titiribí Antioquia - CceO 700 m



Anastrus sempiternus sempiternus TX-EC
 Sinifaná - La Holanda Titiribí Antioquia - CceO 700 m




Anastrus sempiternus sempiternus TX-EC
 Vereda Paso Nivel - Finca Zanzibar Amagá Antioquia - Cce 1450 m



Anastrus sempiternus sempiternus TX-EC
 - - - -



Anastrus sempiternus sempiternus TX-EC
 Sinifaná - La Holanda Titiribí Antioquia - CceO 700 m



Anastrus sempiternus sempiternus TX-EC
 - - - -



Anastrus sempiternus simplicior CO-SU



Anastrus tolimus robigus SoAm

Sendero Buena vista Guaviare Guainía - Amz 200 m



Anastrus tolimus robigus SoAm

Sendero Buena vista Guaviare Guainía - Amz 200 m



Anastrus tolimus tolimus MX-EC

Municipio de Mitú Mitú Vaupés - Amz 200 m



Anastrus tolimus tolimus MX-EC



Anastrus tolimus tolimus MX-EC

Municipio de Mitú Mitú Vaupés - Amz 200 m



Anastrus tolimus tolimus MX-EC



Anastrus virens albopannus MX-CO



Anastrus virens albopannus MX-CO

Cañón río Claro - Reserva el Refugio San Luis Antioquia - CceE 350 m



Anastrus virens albopannus MX-CO

Cañón río Claro - Reserva el Refugio San Luis Antioquia - CceE 350 m



Anastrus virens albopannus MX-CO

Cañón río Claro - Reserva el Refugio San Luis Antioquia - CceE 350 m



Camptopleura auxo MX-PG

Municipio de Mitú Mitú Vaupés - Amz 200 m



1084 *Camptopleura auxo* MX-PG

Municipio de Mitú Mitú Vaupés - Amz



1085 *Camptopleura auxo* MX-PG

Cañón río Claro - Reserva el Refugio San Luis Antioquia - CceE 350 m



1086 *Camptopleura auxo* MX-PG




1087 *Camptopleura auxo* MX-PG

Cañón río Claro - Reserva el Refugio San Luis Antioquia - CceE 320 m



1088 *Camptopleura impressus* PN-BR

Cañón río Claro - Reserva el Refugio San Luis Antioquia - CceE 320 m



1089 *Camptopleura impressus* PN-BR

Río Pepino Mocoa Putumayo - CorE 560 m



1090 *Camptopleura termon* CO-PE



1091 *Camptopleura termon* CO-PE

1250 m



1092 *Camptopleura theramenes* MX-BR



1093 *Chiomara asychis simon* CR-VZ

Humedal La Bramadora Sopetrán Antioquia - CceO 524 m



1094 *Chiomara asychis simon* CR-VZ

Humedal La Bramadora Sopetrán Antioquia - CceO 524 m



1095 *Chiomara asychis simon* CR-VZ

Humedal La Bramadora Sopetrán Antioquia - CceO 524 m



1096

Chiomara asychis simon CR-VZ

Sinifaná - La Holanda Titiribí Antioquia - CceO 780 m



1097

Chiomara asychis simon CR-VZ

Humedal La Bramadora Sopetrán Antioquia - CceO 524 m



1098

Chiomara asychis simon CR-VZ



1099

Chiomara asychis simon CR-VZ

Humedal La Bramadora Sopetrán Antioquia - CceO 524 m



1100

Chiomara asychis simon CR-VZ

Humedal La Bramadora Sopetrán Antioquia - CceO 524 m



1101

Chiomara asychis simon CR-VZ

Humedal La Bramadora Sopetrán Antioquia - CceO 524 m



1102

Chiomara basigutta SoAm

Caño Cristales La Macarena Meta - Amz



1103

Chiomara basigutta SoAm

Caño Cristales La Macarena Meta - Amz



1104

Chiomara basigutta SoAm

Caño Cristales La Macarena Meta - Amz



1105

Chiomara mithrax AZ-AR

Municipio de Mitú Mitú Vaupés - Amz 200 m



1106

Chiomara mithrax AZ-AR

Municipio de Mitú Mitú Vaupés - Amz 200 m



1107

Chiomara mithrax AZ-AR



Cycloglypha enega NI-BR
Sinifaná - La Holanda Titiribí Antioquia - CceO 700 m



Cycloglypha enega NI-BR
Sinifaná - La Holanda Titiribí Antioquia - CceO 700 m



Cycloglypha enega NI-BR
Sinifaná - La Holanda Titiribí Antioquia - CceO 780 m



Cycloglypha enega NI-BR
Sinifaná - La Holanda Titiribí Antioquia - CceO 780 m



Cycloglypha enega NI-BR
Sinifaná - La Holanda Titiribí Antioquia - CceO 700 m



Cycloglypha enega NI-BR
- - - -



Cycloglypha enega NI-BR
Cañón río Claro - Reserva el Refugio San Luis Antioquia - CceE 320 m



Cycloglypha enega NI-BR
Río Pepino Mocoa Putumayo - CorE 560 m



Cycloglypha enega NI-BR
Sinifaná - La Holanda Titiribí Antioquia - CceO 700 m



Cycloglypha thrasibulus thrasibulus MX-PG
Humedal La Bramadora Sopetrán Antioquia - CceO 524 m



Cycloglypha thrasibulus thrasibulus MX-PG
Sinifaná - La Holanda Titiribí Antioquia - CceO 700 m



Cycloglypha thrasibulus thrasibulus MX-PG
Cañón río Claro - Reserva el Refugio San Luis Antioquia - CceE 320 m




Cycloglypha thrasibulus thrasibulus MX-PG
Humedal La Bramadora Sopetrán 524 m
Antioquia - CceO



Cycloglypha thrasibulus thrasibulus MX-PG
Sinifaná - La Holanda Titiribí Antioquia - 780 m
CceO



Cycloglypha thrasibulus thrasibulus MX-PG
Finca El Caney Puerto Berrío Antioquia -
Cce




Cycloglypha thrasibulus thrasibulus MX-PG
- - - -



Cycloglypha thrasibulus thrasibulus MX-PG
Río Pepino Mocoa Putumayo - CorE 560 m



Cycloglypha thrasibulus thrasibulus MX-PG
Sinifaná - La Holanda Titiribí Antioquia - 700 m
CceO



Cycloglypha thrasibulus thrasibulus MX-PG
- - - -



Cycloglypha tisas MX-BR
Carretera Montezuma - PNN Tatamá 1500 m
Pueblo Rico Risaralda - CocE



Cycloglypha tisas MX-BR
Carretera Montezuma - PNN Tatamá 1450 m
Pueblo Rico Risaralda - CocE



Cycloglypha tisas MX-BR
Carretera Montezuma - PNN Tatamá 1400 m
Pueblo Rico Risaralda - CocE



Ebrietas anacreon anacreon MX-AR
Finca El Caney Puerto Berrío Antioquia -
Cce



Ebrietas anacreon anacreon MX-AR
Humedal La Bramadora Sopetrán 524 m
Antioquia - CceO



Ebrietas anacreon anacreon MX-AR
Humedal La Bramadora Sopetrán 524 m
Antioquia - CceO



Ebrietas anacreon anacreon MX-AR



Ebrietas anacreon anacreon MX-AR



Ebrietas anacreon anacreon MX-AR



Ebrietas anacreon leucophaea CO-BR



Ebrietas anacreon leucophaea CO-BR



Ebrietas anacreon leucophaea CO-BR

Santa María - La Almenara Santa María
Boyacá - Cor



Ebrietas badia CR-BO

Carretera Montezuma - PNN Tatamá
Pueblo Rico Risaralda - CocE

1500 m



Ebrietas badia CR-BO

Carretera Montezuma - PNN Tatamá
Pueblo Rico Risaralda - CocE



Ebrietas badia CR-BO

Carretera Montezuma - PNN Tatamá
Pueblo Rico Risaralda - CocE



Ebrietas badia CR-BO

Carretera Montezuma - PNN Tatamá
Pueblo Rico Risaralda - CocE

1450 m



Ebrietas badia CR-BO

Carretera Montezuma - PNN Tatamá
Pueblo Rico Risaralda - CocE

1500 m



Ebrietas badia CR-BO
Carretera Montezuma - PNN Tatamá 1500 m
Pueblo Rico Risaralda - CocE



Ebrietas elaudia elaudia PN-VZ



Ebrietas evanidus MX-PE
Santa María Santa María Boyacá - CorE



Ebrietas evanidus MX-PE



Ebrietas infanda CO-BR
Cañón río Claro - Reserva el Refugio San Luis Antioquia - CceE 320 m



Ebrietas infanda CO-BR



Ebrietas osyris MX-EC
Cañón río Claro - Reserva el Refugio San Luis Antioquia - CceE 320 m



Ebrietas osyris MX-EC
Cañón río Claro - Reserva el Refugio San Luis Antioquia - CceE 320 m



Ebrietas osyris MX-EC
Cañón río Claro - Reserva el Refugio San Luis Antioquia - CceE 320 m




Ebrietas osyris MX-EC
Cañón río Claro - Reserva el Refugio San Luis Antioquia - CceE




Ephyriades arcas Caribbean-CO



Ephyriades arcas Caribbean-CO



Ephyriades eugramma CR-PN, CO?



Ephyriades eugramma CR-PN, CO?



Erymnis funeralis US-AR



Erymnis funeralis US-AR



Erymnis funeralis US-AR



Erymnis tristis tatus AZ-CO



Erymnis tristis tatus AZ-CO



Gesta gesta CR-AR

Peñalisa Tarso Antioquia - CocE



Gesta gesta CR-AR

Sinifaná - La Holanda Titiribí Antioquia - 700 m CceO



Gesta gesta CR-AR

Sinifaná - La Holanda Titiribí Antioquia - 700 m CceO



Gesta gesta CR-AR



Gesta gesta CR-AR



Gesta gesta CR-AR

Peñalisa Tarso Antioquia - CocE



Gorgythion begga begga CO-BR

StaMaria - Sendero Hyka Quye Santa María Boyacá - Cor



Gorgythion begga begga CO-BR

Humedal La Bramadora Sopetrán Antioquia - CceO 524 m



Gorgythion begga begga CO-BR



Gorgythion begga begga CO-BR



Gorgythion begga begga CO-BR

Carretera Montezuma - PNN Tatamá Pueblo Rico Risaralda - CocE



Gorgythion begga begga CO-BR

StaMaria - Sendero Hyka Quye Santa María Boyacá - Cor



Gorgythion begga begga CO-BR

StaMaria - Sendero Hyka Quye Santa María Boyacá - Cor



Gorgythion beggina escalophoides CR-AR

Sinifaná - La Holanda Titiribí Antioquia - CceO 750 m



Gorgythion beggina escalophoides CR-AR

Sinifaná - La Holanda Titiribí Antioquia - CceO 750 m



Gorgythion canda CO?-PG

Municipio de Mitú Mitú Vaupés - Amz 200 m



Gorgythion plautia CO?-SU, BR

Santa Maria - La Almenara Santa María Boyacá - Cor



Gorgythion plautia CO?-SU,BR

Santa Maria - La Almenara Santa María
Boyacá - Cor



Gorgythion vox MX-CO

Reserva natural de las aves Arrierito 1400 m
Antioqueño (Piha) Anorí Antioquia - Cce



Grais stigmaticus stigmaticus TX-AR



Grais stigmaticus stigmaticus TX-AR



Helias cama MX-CO

Sinifaná - La Holanda Titiribí Antioquia - 780 m
CceO



Helias cama MX-CO

Cañón río Claro - Reserva el Refugio San 320 m
Luis Antioquia - CceE



Helias cama MX-CO

Río Pepino Mocoa Putumayo - CorE 560 m



Helias cama MX-CO



Helias cama MX-CO

Río Pepino Mocoa Putumayo - CorE 560 m



Helias godmani CR-EC

Carretera Montezuma - PNN Tatamá 1400 m
Pueblo Rico Risaralda - CocE



Helias godmani CR-EC

Carretera Montezuma - PNN Tatamá 1400 m
Pueblo Rico Risaralda - CocE



Helias godmani CR-EC

Carretera Montezuma - PNN Tatamá 1400 m
Pueblo Rico Risaralda - CocE



Helias godmani CR-EC



Helias godmani CR-EC

Carretera Montezuma - PNN Tatamá
Pueblo Rico Risaralda - CocE

1400 m



Helias godmani CR-EC



Mylon ander ander CO-BR



Mylon ander andrea MX-CO



Mylon cajus cajus CO-BR

Reserva Las Tangaras El Carmen de
Atrato Chocó - CocE

1600 m



Mylon cajus cajus CO-BR

Reserva Las Tangaras El Carmen de
Atrato Chocó - CocE



Mylon cajus cajus CO-BR

Reserva natural de las aves Arrierito
Antioqueño (Piha) Anorí Antioquia - Cce

CO-BR



Mylon cajus cajus CO-BR

1900 m



Mylon cajus cajus CO-BR

Reserva natural de las aves Arrierito
Antioqueño (Piha) Anorí Antioquia - Cce



Mylon cristata Chia-BR

Varias Guaviare San José del Guaviare
Guaviare - Amz

200 m



Mylon cristata Chia-BR



Mylon cristata Chia-BR



Mylon illineatus illineatus CO?EC-BO



Mylon illineatus illineatus CO?EC-BO



Mylon illineatus toxina CO-BR



Mylon illineatus toxina CO-BR



Mylon illineatus toxina CO-BR



Mylon jason MX-BR



Mylon lassia MX-GU



Mylon lassia MX-GU



Mylon lassia MX-GU

Pueblito de San Jose Amagá Antioquia - CceO 1800 m



Mylon lassia MX-GU

Carretera Caldas - Angelópolis Antioquia - Cce 1900 m



Mylon lassia MX-GU

Vereda Paso Nivel - Finca Zanzibar Amagá Antioquia - Cce 1450 m



Mylon lassia MX-GU



Mylon lassia MX-GU



Mylon lassia MX-GU



Mylon lassia MX-GU



Mylon lassia MX-GU



Mylon maimon MX-AR



Mylon maimon MX-AR

Finca Aguacalinda Fredonia Antioquia - CceO 1220 m



Mylon maimon MX-AR

Municipio Jardín - Fundación Colibrí Jardín Antioquia - Coc 2000 m




Mylon maimon MX-AR

Sinifaná - La Holanda Titiribí Antioquia - CceO 700 m




Mylon maimon MX-AR

Río Pepino Mocoa Putumayo - CorE 560 m



Mylon maimon MX-AR




Mylon mestor CO-EC

Reserva Las Tangaras El Carmen de Atrato Chocó - CocE



Mylon mestor CO-EC

Carretera Montezuma - PNN Tatamá
Pueblo Rico Risaralda - CocE



Mylon orsa CR-PN-CO?



Mylon pelopidas MX-PG

Playa Guio San José del Guaviare 200 m
Guaviare - Amz



Mylon pelopidas MX-PG



Mylon zephus zephus CO-VZ

Santuario de F y F Otún Quimbaya 1850 m
Pereira Risaralda - Cce



Mylon zephus zephus CO-VZ



Potamanaxas andraemon CO W Cord.

Municipio Jardín - Fundación Colibrí
Jardín Antioquia - Coc



Potamanaxas andraemon CO W Cord.

Carretera Montezuma - PNN Tatamá
Pueblo Rico Risaralda - CocE



Potamanaxas bana CO-EC

Normandia Retiro Antioquia - Cce 2400 m



Potamanaxas bana CO-EC

San Felix - Las Antenas Bello Antioquia -
Cce



Potamanaxas bana CO-EC

Normandia Retiro Antioquia - Cce 2400 m




Potamanaxas bana CO-EC

San Felix - Las Antenas Bello Antioquia -
Cce 2800 m



Potamanaxas bana CO-EC

San Felix - Las Antenas Bello Antioquia - Cce 2800 m



Potamanaxas effusa confusa PN-CO



Potamanaxas effusa effusa CO-PE, GU

Municipio de Mitú Mitú Vaupés - Amz 200 m



Potamanaxas effusa effusa CO-PE, GU

----- 750 m



Potamanaxas flavofasciata flavofasciata CO-PE

Río Pepino Mocoa Putumayo - CorE 560 m



Potamanaxas flavofasciata flavofasciata CO-PE

----- 600 m



Potamanaxas flavofasciata flavofasciata CO-PE



Potamanaxas flavofasciata flavofasciata CO-PE

----- 600 m



Potamanaxas hirta CO-BO



Potamanaxas hirta hirta CO-BO

Reserva natural de las aves Arrierito Antioqueño (Piha) Anorí Antioquia - Cce 1700 m



Potamanaxas hirta hirta CO-BO

Reserva natural de las aves Arrierito Antioqueño (Piha) Anorí Antioquia - Cce 1700 m



Potamanaxas hirta hirta CO-BO

Quebrada El Viao Cocorná Antioquia - CceE 1900 m



Potamanaxas hirta hirta CO-BO
Quebrada El Viao Cocorná Antioquia - CceE 1977 m



Potamanaxas hirta hirta CO-BO
Río Pepino Mocoa Putumayo - CorE 560 m



Potamanaxas laoma fumida CO W Cord.



Potamanaxas laoma fumida CO W Cord.
Carretera Montezuma - PNN Tatamá Pueblo Rico Risaralda - CocE



Potamanaxas laoma fumida CO W Cord.
Carretera Montezuma - PNN Tatamá Pueblo Rico Risaralda - CocE 1350 m




Potamanaxas laoma fumida CO W Cord.
Carretera Montezuma - PNN Tatamá Pueblo Rico Risaralda - CocE




Potamanaxas laoma fumida CO W Cord.
Carretera Montezuma - PNN Tatamá Pueblo Rico Risaralda - CocE



Potamanaxas laoma laoma CO-EC
Reserva natural de las aves Arrierito Antioqueño (Piha) Anorí Antioquia - Cce



Potamanaxas laoma violacea CO-PE



Potamanaxas laoma violacea CO-PE



Potamanaxas latrea latrea NI-EC
Carretera Montezuma - PNN Tatamá Pueblo Rico Risaralda - CocE



Potamanaxas latrea latrea NI-EC
Carretera Montezuma - PNN Tatamá Pueblo Rico Risaralda - CocE 1300 m



Potamanaxas latrea tusca CO-PE
Carretera Montezuma - PNN Tatamá
Pueblo Rico Risaralda - CocE 1350 m



Potamanaxas latrea tusca CO-PE
Carretera Montezuma - PNN Tatamá
Pueblo Rico Risaralda - CocE 1350 m



Potamanaxas latrea tusca CO-PE
Carretera Montezuma - PNN Tatamá
Pueblo Rico Risaralda - CocE 1350 m



Potamanaxas melicertes CR-EC
Reserva Las Tangaras El Carmen de
Atrato Chocó - CocE



Potamanaxas melicertes CR-EC
Quebrada El Viao Cocorná Antioquia -
CceE 1900 m



Potamanaxas melicertes CR-EC
Quebrada El Viao Cocorná Antioquia -
CceE 1900 m




Potamanaxas melicertes CR-EC
Quebrada El Viao Cocorná Antioquia -
CceE 1975 m



Potamanaxas melicertes CR-EC
Carretera Montezuma - PNN Tatamá
Pueblo Rico Risaralda - CocE



Potamanaxas melicertes CR-EC
Reserva Las Tangaras El Carmen de
Atrato Chocó - CocE 1500 m



Potamanaxas okroogly E CO-BO
- - - - - 1350 m



Potamanaxas paphos CR-EC
Reserva natural de las aves Arrierito
Antioqueño (Piha) Anorí Antioquia - Cce



Potamanaxas paphos CR-EC
Carretera Montezuma - PNN Tatamá
Pueblo Rico Risaralda - CocE 1350 m



Potamanaxas paphos CR-EC

Reserva natural de las aves Arrierito
Antioqueño (Piha) Anorí Antioquia - Cce



Potamanaxas paralus CO-BO

----- 1050 m



Potamanaxas paralus CO-BO

----- 1050 m



Potamanaxas perornatus CO-N PE

Altos Florencia Florencia Caquetá - Amz



Potamanaxas thestia CO?EC-BO

----- 1200 m



Potamanaxas thoria NI-PE

Carretera Montezuma - PNN Tatamá
Pueblo Rico Risaralda - CocE



Potamanaxas thoria NI-PE

Santuario de F y F Otún Quimbaya
Pereira Risaralda - Cce



Potamanaxas trigga CO-PE

Río Mocoa Mocoa Putumayo - Amz



Potamanaxas trigga CO-PE

Reserva natural de las aves Arrierito
Antioqueño (Piha) Anorí Antioquia - Cce



Potamanaxas tschotky CO-EC

Carretera Montezuma - PNN Tatamá
Pueblo Rico Risaralda - CocE



Potamanaxas tschotky CO-EC

Carretera Montezuma - PNN Tatamá
Pueblo Rico Risaralda - CocE



Potamanaxas tschotky CO-EC

Carretera Montezuma - PNN Tatamá
Pueblo Rico Risaralda - CocE



Potamanaxas zagadka CO-EC

Carretera Montezuma - PNN Tatamá
Pueblo Rico Risaralda - CocE 1600 m



Potamanaxas zagadka CO-EC

Carretera Montezuma - PNN Tatamá
Pueblo Rico Risaralda - CocE 1350 m



Potamanaxas zagadka CO-EC

Carretera Montezuma - PNN Tatamá
Pueblo Rico Risaralda - CocE



Potamanaxas zagadka CO-EC

Carretera Montezuma - PNN Tatamá
Pueblo Rico Risaralda - CocE



Potamanaxas zagadka CO-EC

Carretera Montezuma - PNN Tatamá
Pueblo Rico Risaralda - CocE 1350 m



Potamanaxas zagadka CO-EC

Carretera Montezuma - PNN Tatamá
Pueblo Rico Risaralda - CocE



Sostrata adamantinus CO-BO



Sostrata bifasciata adamas CO-BR

Sinifaná - La Holanda Titiribí Antioquia -
CceO 700 m



Sostrata bifasciata leucorrhoea CR-CO

Finca El Caney Puerto Berrío Antioquia -
Cce



Sostrata bifasciata leucorrhoea CR-CO

Vereda Paso Nivel - Finca Zanzibar
Amagá Antioquia - Cce 1450 m



Sostrata bifasciata leucorrhoea CR-CO

Pueblito de San Jose Amagá Antioquia -
CceO 1800 m



Sostrata bifasciata leucorrhoea CR-CO



Sostrata festiva PN-BR
----- 600 m



Sostrata grippa CR-BO
Santuario de F y F Otún Quimbaya
Pereira Risaralda - Cce 1850 m



Sostrata grippa CR-BO
----- 1420 m



Sostrata grippa CR-BO
----- 1420 m



Sostrata grippa CR-BO
Santuario de F y F Otún Quimbaya
Pereira Risaralda - Cce 1850 m



Sostrata pusilla pusilla NI-upper Amz
Río Pepino Mocoa Putumayo - CorE 560 m



Sostrata pusilla pusilla NI-upper Amz
Río Samana San Luis Antioquia - CceE 400 m



Sostrata pusilla pusilla NI-upper Amz
Cañón río Claro - Reserva el Refugio San
Luis Antioquia - CceE 320 m



Theages aegides MX-PN



Theages aegides MX-PN



Theages aegides MX-PN



Theages aegides MX-PN



Theages albiplaga CO-BO
Carretera Montezuma - PNN Tatamá
Pueblo Rico Risaralda - CocE 1450 m



Theages albiplaga CO-BO
Municipio Jardín - Fundación Colibrí
Jardín Antioquia - Coc 1313



Theages albiplaga CO-BO
----- 1314



Theages albiplaga CO-BO
Carretera Montezuma - PNN Tatamá
Pueblo Rico Risaralda - CocE 1450 m



Theages albiplaga CO-BO
Pueblito de San Jose Amagá Antioquia -
CceO 1800 m 1316



Theages albiplaga CO-BO
Pueblito de San Jose Amagá Antioquia -
CceO 1800 m 1317



Timochares trifasciata trifasciata MX-PG
Humedal La Bramadora Sopetrán
Antioquia - CceO 1318



Timochares trifasciata trifasciata MX-PG
Humedal La Bramadora Sopetrán
Antioquia - CceO 524 m 1319



Timochares trifasciata trifasciata MX-PG
Humedal La Bramadora Sopetrán
Antioquia - CceO 1320




Timochares trifasciata trifasciata MX-PG
Humedal La Bramadora Sopetrán
Antioquia - CceO 524 m 1321




Timochares trifasciata trifasciata MX-PG
----- 1322



Tosta niger CR-CO
Carretera Montezuma - PNN Tatamá
Pueblo Rico Risaralda - CocE 1600 m 1323




Tosta niger CR-CO



Tosta niger CR-CO



Tosta platypterus MX-PN



Tosta platypterus MX-PN



Tosta sapsao CO? EC-PE



Tosta sapsao CO? EC-PE

Tribu:
Achlyodini

Spreadwing Skippers



Achlyodes busirus MX-BO



Achlyodes busirus MX-BO



Achlyodes busirus MX-BO

Humedal La Bramadora Sopetrán
Antioquia - CceO



Achlyodes busirus MX-BO



Achlyodes busirus MX-BO

Guaracu San Jerónimo Antioquia - CceO 690 m



1335

BBt

Achlyodes pallida

Tx-BO

Municipio Jardín - Fundación Colibrí
Jardín Antioquia - Coc



1336

BB

Achlyodes pallida

Tx-BO

Rincones de Monticello Medellín
Antioquia - Cce

1810 m



1337

BB

Achlyodes pallida

Tx-BO

Municipio Jardín - Fundación Colibrí
Jardín Antioquia - Coc



1338

BB

Achlyodes pallida

Tx-BO



1339

BB

Achlyodes pallida

Tx-BO

Normandia Retiro Antioquia - Cce

2400 m



1340

BB

Achlyodes pallida

Tx-BO

Municipio Jardín - Fundación Colibrí
Jardín Antioquia - Coc



1341

DvG

Achlyodes pallida

Tx-BO

Carretera Montezuma - PNN Tatamá
Pueblo Rico Risaralda - CocE

2400 m



1342

DvG

Aethilla echina echina

MX-BR

400 m



1343

DvG

Aethilla echina echina

MX-BR

400 m



1344

BBt

Aethilla eleusinia

CO-BO

Altos Florencia Florencia Caquetá - Amz



1345

BB

Aethilla eleusinia

CO-BO

Carretera Montezuma - PNN Tatamá
Pueblo Rico Risaralda - CocE

1350 m



1346

BBt

Aethilla eleusinia

CO-BO

Altos Florencia Florencia Caquetá - Amz



Aethilla epicra CO-EC

Pueblito de San Jose Amagá Antioquia - 1800 m
CceO



Aethilla epicra CO-EC

Vereda Paso Nivel - Finca Zanzibar
Amagá Antioquia - Cce



Aethilla epicra CO-EC

Pueblito de San Jose Amagá Antioquia - 1800 m
CceO



Aethilla epicra CO-EC

Pueblito de San Jose Amagá Antioquia - 1800 m
CceO



Aethilla haber CO-PE



Aethilla lavochrea MX-CO

Sinifaná - La Holanda Titiribí Antioquia - 700 m
CceO



Aethilla lavochrea MX-CO

Hacienda Farias Concordia Antioquia - 1100 m
Cce



Aethilla lavochrea MX-CO



Aethilla lavochrea MX-CO

Humedal La Bramadora Sopetrán Antioquia - 524 m
CceO



Aethilla memmius VZ-CO

Santa Maria - La Almenara Santa María Boyacá - Cor



Aethilla memmius VZ-CO



Aethilla memmius VZ-CO



Atarnes sallei MX-CO



Atarnes sallei MX-CO



Charidia lucaria pilea CO-PE,FG,BR

El Trueno San José del Guaviare 200 m
Guaviare - Amz



Charidia lucaria pilea CO-PE,FG,BR

Río Pepino Mocoa Putumayo - CorE 560 m



Charidia lucaria pilea CO-PE,FG,BR

----- 1350 m



Charidia lucaria pilea CO-PE,FG,BR

----- 1350 m



Eantis minna CO-BR

Reserva natural de las aves Arriero 1500 m
Antioqueño (Piha) Anorí Antioquia - Cce



Eantis thraso Chia-AR

Vereda Cristalina Chamuscados Fredonia 1640 m
Antioquia - CceO



Eantis thraso Chia-AR

Sinifaná - La Holanda Titiribí Antioquia - 780 m
CceO



Eantis thraso Chia-AR



Eantis thraso Chia-AR

Santa María Santa María Boyacá - CorE



Eantis thraso Chia-AR



Eantis thraso Chia-AR



Eantis thraso Chia-AR



Eantis thraso Chia-AR



Eburuncus unifasciata MX-EC

Pueblito de San Jose Amagá Antioquia - CceO 1800 m




Eburuncus unifasciata MX-EC

Pueblito de San Jose Amagá Antioquia - CceO 1800 m



Eburuncus unifasciata MX-EC

Vereda Paso Nivel - Finca Zanzibar Amagá Antioquia - Cce 1450 m



Eburuncus unifasciata MX-EC

Carretera Montezuma - PNN Tatamá Pueblo Rico Risaralda - CocE 1500 m



Eburuncus unifasciata MX-EC

Pueblito de San Jose Amagá Antioquia - CceO 1800 m




Eburuncus unifasciata MX-EC

Reserva Las Tangaras El Carmen de Atrato Chocó - CocE



Eburuncus unifasciata MX-EC

Finca Agualinda Fredonia Antioquia - CceO 1220 m



Eburuncus unifasciata MX-EC

Carretera Montezuma - PNN Tatamá Pueblo Rico Risaralda - CocE 1500 m



Eburuncus unifasciata MX-EC

Vereda Paso Nivel - Finca Zanzibar Amagá Antioquia - Cce 1450 m




1383
DvG
Gindanes brebisson brebna CO-BO
Carretera Montezuma - PNN Tatamá 1450 m
Pueblo Rico Risaralda - CocE




Gindanes brebisson brebna CO-BO
Altos Florencia Florencia Caquetá - Amz



1385
KG
Gindanes brebisson brebna CO-BO
Santuario de F y F Otún Quimbaya 1850 m
Pereira Risaralda - Cce



CR
1386
♂
DvG
Gindanes brontinus brontinus MX-CO?



CR
1387
♂
DvG
Gindanes brontinus brontinus MX-CO?



1388
Leo
Gindanes sp1
Carretera Montezuma - PNN Tatamá
Pueblo Rico Risaralda - CocE



1389
DvG
Gindanes sp1
Carretera Montezuma - PNN Tatamá 1350 m
Pueblo Rico Risaralda - CocE



1390
DvG
Gindanes sp1
Carretera Montezuma - PNN Tatamá
Pueblo Rico Risaralda - CocE



1391
DvG
Gindanes sp1
Carretera Montezuma - PNN Tatamá
Pueblo Rico Risaralda - CocE



1392
BB
Haemactis sanguinalis CO-BR
La Piñuela - Reserva la Cristalina
Cocorná Antioquia - CceE



1393
BB
Haemactis sanguinalis CO-BR
Río Samana San Luis Antioquia - CceE 400 m



1394
BB
Haemactis sanguinalis CO-BR
Río Samana San Luis Antioquia - CceE 400 m



Haemactis sanguinalis CO-BR

Altos Florencia Florencia Caquetá - Amz



Haemactis sanguinalis CO-BR

Río Pepino Mocoa Putumayo - CorE 560 m



Milanion clito CO?-FG

Municipio de Mitú Mitú Vaupés - Amz 200 m



Milanion clito CO?-FG



Milanion hemes hemes CR-PE

Cañón río Claro - Reserva el Refugio San Luis Antioquia - CceE 320 m



Milanion hemes hemes CR-PE

Finca El Caney Puerto Berrío Antioquia - Cce



Milanion hemes hemes CR-PE

P.N.N. Amacayacu Leticia Amazonas - Amz



Milanion hemes hemes CR-PE

Cañón río Claro - Reserva el Refugio San Luis Antioquia - CceE 320 m



Milanion hemes hemes CR-PE

Cañón río Claro - Reserva el Refugio San Luis Antioquia - CceE 320 m



Milanion hemes hemes CR-PE

Cañón río Claro - Reserva el Refugio San Luis Antioquia - CceE 320 m



Milanion hemes hemes CR-PE

Cañón río Claro - Reserva el Refugio San Luis Antioquia - CceE 320 m



Milanion marciana CR-CO

----- 350 m



Milanion marciana CR-CO

----- 350 m



Milanion pilumnus CO-BO



Milanion pilumnus pilta CO?PE

----- 900 m



Milanion pilumnus pilta CO?PE

----- 1000 m



Ouleus calavius MX-PN,CO?

Carretera Montezuma - PNN Tatamá
Pueblo Rico Risaralda - CocE



Ouleus calavius MX-PN,CO?

Carretera Montezuma - PNN Tatamá
Pueblo Rico Risaralda - CocE



Ouleus calavius MX-PN,CO?

Carretera Montezuma - PNN Tatamá
Pueblo Rico Risaralda - CocE



Ouleus dilla baru CR-CO



Ouleus dilla dilla CO-EC

Carretera Montezuma - PNN Tatamá
Pueblo Rico Risaralda - CocE 1650 m



Ouleus dilla dilla CO-EC

Carretera Montezuma - PNN Tatamá
Pueblo Rico Risaralda - CocE 1650 m



Ouleus fatinitza CO



Ouleus fatinitza CO

----- 1050 m



Ouleus fridericus CO-BR

Reserva Rocamadre Toluviejo Sucre - Car 320 m



Ouleus fridericus CO-BR

Reserva Rocamadre Toluviejo Sucre - Car 320 m



Ouleus fridericus CO-BR



Ouleus fridericus CO-BR



Ouleus fridericus CO-BR



Ouleus juxta juxta CO? PE



Ouleus negrus cristatus CO

Carretera Montezuma - PNN Tatamá
Pueblo Rico Risaralda - CocE



Ouleus panna GT-CO

Carretera Montezuma - PNN Tatamá
Pueblo Rico Risaralda - CocE



Ouleus panna GT-CO

Carretera Montezuma - PNN Tatamá 1400 m
Pueblo Rico Risaralda - CocE



Paramimus scurra CO-BR



Paramimus stigma stanna PN-CO



Paramimus stigma stanna PN-CO



Pythonides grandis assecla MX-PE



Pythonides grandis assecla MX-PE



Pythonides grandis assecla MX-PE



Pythonides grandis assecla MX-PE



Pythonides grandis assecla MX-PE



Pythonides herennius herennius PN-PE



Pythonides herennius herennius PN-PE



Pythonides jovianus GT-BR



Pythonides jovianus GT-BR



Pythonides jovianus amaryllis MX-PE

Carretera Montezuma - PNN Tatamá
Pueblo Rico Risaralda - CocE

1350 m



Pythonides jovianus amaryllis MX-PE

Carretera Montezuma - PNN Tatamá
Pueblo Rico Risaralda - CocE

1500 m



Pythonides jovianus amaryllis MX-PE



Pythonides jovianus crameri O-BR Amazon

Reserva Natural Mururito Puerto Gaitán 150 m
Meta - Orq



Pythonides jovianus crameri O-BR Amazon



Pythonides jovianus crameri O-BR Amazon



Pythonides jovianus fabricii CO-SE BR



Pythonides jovianus jovianus GT-Amazon

Reserva Natural Mururito Puerto Gaitán 150 m
Meta - Orq



Pythonides jovianus jovianus GT-Amazon

Municipio de Mitú Mitú Vaupés - Amz 200 m



Pythonides jovianus jovianus GT-Amazon



Pythonides lerina CO-FG, BR

Municipio de Mitú Mitú Vaupés - Amz 200 m



Pythonides proxenus MX-EC

Vereda Paso Nivel - Finca Zanzibar Amagá Antioquia - Cce 1450 m



Pythonides proxenus MX-EC

Cañón río Claro - Reserva el Refugio San Luis Antioquia - CceE 320 m



Pythonides proxenus MX-EC

Cueva del Condor San Luis Antioquia - CceE 300 m



Pythonides proxenus MX-EC



Pythonides proxenus MX-EC



Pythonides proxenus MX-EC



Pythonides pteris Chia-CO



Quadrus cerialis MX-AR

Reserva Rocamadre Toluvejo Sucre - Car 320 m



Quadrus cerialis MX-AR

Reserva Rocamadre Toluvejo Sucre - Car 320 m



Quadrus cerialis MX-AR

Humedal La Bramadora Sopetrán Antioquia - CceO 524 m



Quadrus cerialis MX-AR



Quadrus cerialis MX-AR



Quadrus cerialis MX-AR



Quadrus cerialis MX-AR



Quadrus contubernalis contubernalis MX-upper Amz

200 m



Quadrus contubernalis contubernalis MX-upper Amz



1467
Quadrus deyrollei deyrollei CO-BR
Municipio de Mitú Mitú Vaupés - Amz 200 m



1468
Quadrus deyrollei deyrollei CO-BR
Municipio de Mitú Mitú Vaupés - Amz 200 m



1469
Quadrus deyrollei deyrollei CO-BR
Municipio de Mitú Mitú Vaupés - Amz 200 m



1470
Quadrus francesius MX-PN,CO?



1471
Quadrus francesius MX-PN,CO?



1472
Quadrus ineptus CO-PE
Carretera Montezuma - PNN Tatamá
Pueblo Rico Risaralda - CocE



1473
Quadrus ineptus CO-PE
Carretera Montezuma - PNN Tatamá
Pueblo Rico Risaralda - CocE



1474
Quadrus ineptus CO-PE
Carretera Montezuma - PNN Tatamá
Pueblo Rico Risaralda - CocE



1475
Quadrus ineptus CO-PE
Carretera Montezuma - PNN Tatamá
Pueblo Rico Risaralda - CocE



1476
Quadrus lugubris ophia CO-VZ
Santa María Santa María Boyacá - CorE 750 m



1477
Quadrus lugubris ophia CO-VZ
Santa María Santa María Boyacá - CorE 750 m



1478
Quadrus truncata CO-BO
Carretera Montezuma - PNN Tatamá
Pueblo Rico Risaralda - CocE



1479
Quadrus truncata CO-BO
Reserva La Romera Sabaneta Antioquia - 1850 m
Cce



1480
Quadrus truncata CO-BO
Carretera Montezuma - PNN Tatamá
Pueblo Rico Risaralda - CocE



1481
Quadrus truncata CO-BO
- - - -



1482
Quadrus truncata CO-BO
- - - -



1483
Quadrus truncata CO-BO
Carretera Montezuma - PNN Tatamá
Pueblo Rico Risaralda - CocE



1484
Quadrus truncata CO-BO
Carretera Montezuma - PNN Tatamá
Pueblo Rico Risaralda - CocE




1485
Quadrus truncata CO-BO
Carretera Montezuma - PNN Tatamá
Pueblo Rico Risaralda - CocE



1486
Quadrus u-lucida u-lucida CO-PE
- - - -



1487
Zera difficilis hia-upper Amz
- - - - 1050 m



1488
Zera difficilis hia-upper Amz
- - - - 1050 m



1489
Zera hosta Chia-CO
Vereda Paso Nivel - Finca Zanzibar
Amagá Antioquia - Cce



1490
Zera hyacinthinus hyacinthinus MX-CO
Carretera Montezuma - PNN Tatamá
Pueblo Rico Risaralda - CocE



Zera hyacinthinus hyacinthinus MX-CO

Reserva La Romera Sabaneta Antioquia - 1850 m
Cce



Zera hyacinthinus hyacinthinus MX-CO

Carretera Montezuma - PNN Tatamá
Pueblo Rico Risaralda - CocE



Zera hyacinthinus hyacinthinus MX-CO

Santuario de F y F Otún Quimbaya
Pereira Risaralda - Cce



Zera hyacinthinus hyacinthinus MX-CO

Carretera Montezuma - PNN Tatamá
Pueblo Rico Risaralda - CocE



Zera nolckeni PN-BO

Carretera Montezuma - PNN Tatamá
Pueblo Rico Risaralda - CocE



Zera nolckeni PN-BO

Carretera Montezuma - PNN Tatamá
Pueblo Rico Risaralda - CocE



Zera nolckeni PN-BO



Zera nolckeni PN-BO

Carretera Montezuma - PNN Tatamá
Pueblo Rico Risaralda - CocE



Zera nolckeni PN-BO

Carretera Montezuma - PNN Tatamá
Pueblo Rico Risaralda - CocE



Zera phila PN-BO



Zera phila PN-BO



Zera tetrastigma tetrastigma hia-upper Amz

Cañón río Claro - Reserva el Refugio San
Luis Antioquia - CceE



Zera tetrastigma tetrastigma hia-upper Amz



Zera tetrastigma tetrastigma hia-upper Amz



Zera zera CR-BR



Zera zera CR-BR

Reserva La Romera Sabaneta Antioquia - 1850 m
Cce



Zera zera CR-BR

Cañón río Claro - Reserva el Refugio San Luis Antioquia - CceE 320 m



Zera zera CR-BR

Santuario de F y F Otún Quimbaya Pereira Risaralda - Cce 1850 m

Tribu:
Pyrgini

Spreadwing Skippers



Anisochoria bacchus MX-CO

Sinifaná - La Holanda Titiribí Antioquia - CceO 780 m




Anisochoria bacchus MX-CO

Peñalisa Tarso Antioquia - CocE



Anisochoria bacchus MX-CO



Anisochoria bacchus MX-CO

Sinifaná - La Holanda Titiribí Antioquia - CceO 780 m



Anisochoria bacchus MX-CO

Sinifaná - La Holanda Titiribí Antioquia - CceO 780 m



Anisochoria pedalioidina polysticta CR-GU



Anisochoria pedalioidina polysticta CR-GU



Anisochoria pedalioidina polysticta CR-GU



Anisochoria pedalioidina polysticta CR-GU



Anisochoria sublimbata CO?-BR



Anisochoria sublimbata CO?-BR



Antigonus corrosus MX-CO?



Antigonus erosus MX-PG



Antigonus erosus MX-PG



Antigonus erosus MX-PG



Antigonus erosus MX-PG



Antigonus erosus MX-PG

Río Pepino Mocoa Putumayo - CorE 560 m

1200 m

1200 m

1400 m

Humedal La Bramadora Sopetrán
Antioquia - CceO

524 m

Reserva Rocamadre Toluviéjo Sucre - Car 320 m



Antigonus nearchus MX-PG

----- 180 m



Antigonus nearchus MX-PG



Antigonus nearchus MX-PG

----- 180 m



Carrhenes bamba CO?PE



Carrhenes bamba CO?PE

----- 1200 m



Carrhenes bamba CO?PE

----- 1200 m



Carrhenes calidius MX-BO

Sinifaná - La Holanda Titiribí Antioquia - CceO 780 m



Carrhenes calidius MX-BO

Sinifaná - La Holanda Titiribí Antioquia - CceO 780 m




Carrhenes canescens Tx-PN-CO?



Carrhenes canescens Tx-PN-CO?



Carrhenes canescens Tx-PN-CO?



Carrhenes leada CO-BR

----- 1050 m



Carrhenes lilloi CO-EC

Sinifaná - La Holanda Titiribí Antioquia - CceO 780 m



Carrhenes lilloi CO-EC

Sinifaná - La Holanda Titiribí Antioquia - CceO 700 m



Carrhenes lilloi CO-EC

Sinifaná - La Holanda Titiribí Antioquia - CceO 700 m



Carrhenes lilloi CO-EC

Sinifaná - La Holanda Titiribí Antioquia - CceO 700 m



Carrhenes lilloi CO-EC

Cañón río Claro - Reserva el Refugio San Luis Antioquia - CceE 320 m



Carrhenes lilloi CO-EC

Cañón río Claro - Reserva el Refugio San Luis Antioquia - CceE 320 m



Carrhenes lilloi CO-EC



Carrhenes lilloi CO-EC

Sinifaná - La Holanda Titiribí Antioquia - CceO 700 m



Carrhenes meridensis NI-VZ

Carretera Montezuma - PNN Tatamá Pueblo Rico Risaralda - CocE 1500 m



Carrhenes meridensis NI-VZ

Pueblito de San Jose Amagá Antioquia - CceO 1800 m



Carrhenes meridensis NI-VZ

Pueblito de San Jose Amagá Antioquia - CceO 1800 m



Carrhenes meridensis NI-VZ



Carrhenes meridensis NI-VZ



Carrhenes meridensis NI-VZ

Carretera Montezuma - PNN Tatamá
Pueblo Rico Risaralda - CocE


1500 m




Carrhenes meridensis NI-VZ



Carrhenes recurva CO?BR



Clito aberrans MX-BR



Clito sp1 CO

Carretera Montezuma - PNN Tatamá
Pueblo Rico Risaralda - CocE

1600 m



Clito sp1 CO

Carretera Montezuma - PNN Tatamá
Pueblo Rico Risaralda - CocE

1600 m



Clito sp2 PN-CO

Reserva natural de las aves Arrierito
Antioqueño (Piha) Anorí Antioquia - Cce

1557



Clito zelotes GU,upper Amz



Diaeus ambata CO-EC



Diaeus lacaena CO-PE-BR

StaMaria - Sendero Hyka Quye Santa
María Boyacá - Cor

1560



Diaeus lacaena CO-PE-BR




Didea variegata CO-BR



Didea varna MX-PN,CO?

Santa María Santa María Boyacá - CorE



Didea varna MX-PN,CO?



Eracon clinias lower Amazon



Eracon clinias lower Amazon

200 m



Eracon lachesis MX-CO

Santa María - La Almenara Santa María Boyacá - Cor



Eracon mnemon CR-PE

1050 m



Eracon mnemon CR-PE



Eracon mnemon CR-PE

1050 m



Eracon paulinus CR-GU



Eracon paulinus CR-GU

330 m



Eracon sp1 CO

Sinifaná - La Holanda Titiribí Antioquia - CceO 780 m



Eracon sp1 CO
Sinifaná - La Holanda Titiribí Antioquia - CceO 700 m



Eracon sp1 CO
Sinifaná - La Holanda Titiribí Antioquia - CceO 780 m



Heliopetes alana MX-AR
Pueblito de San Jose Amagá Antioquia - CceO 1800 m



Heliopetes alana MX-AR
Guaracu San Jerónimo Antioquia - CceO 690 m



Heliopetes alana MX-AR



Heliopetes alana MX-AR




Heliopetes alana MX-AR
Guaracu San Jerónimo Antioquia - CceO 690 m



Heliopetes alana MX-AR
Pueblito de San Jose Amagá Antioquia - CceO 1800 m



Heliopetes alana MX-AR
Reserva Rocamadre Toluviejo Sucre - Car 320 m



Heliopetes alana MX-AR
Guaracu San Jerónimo Antioquia - CceO 690 m



Heliopetes alana MX-AR
Río Pepino Mocoa Putumayo - CorE 560 m



Heliopetes arsalte TX-AR



1586
Heliopetes arsalte TX-AR
Guaracu San Jerónimo Antioquia - CceO 690 m



1587
Heliopetes arsalte TX-AR
Reserva Natural Mururito Puerto Gaitán Meta - Orq 150 m



1588
Heliopetes arsalte TX-AR



1589
Heliopetes laviana laviana TX-VZ
Humedal La Bramadora Sopetrán Antioquia - CceO 524 m



1590
Heliopetes laviana laviana TX-VZ



1591
Heliopetes laviana laviana TX-VZ



1592
Heliopetes laviana laviana TX-VZ
Humedal La Bramadora Sopetrán Antioquia - CceO 524 m



1593
Heliopetes laviana laviana TX-VZ
Humedal La Bramadora Sopetrán Antioquia - CceO 524 m



1594
Heliopetes laviana laviana TX-VZ



1595
Heliopetes laviana leca EC-VZ
----- 1700 m



1596
Heliopetes macaira macaira TX-PN,CO?



1597
Heliopetes macaira macaira TX-PN,CO?



Heliopetes macaira macaira TX-PN,CO? PC



Heliopetes macaira macaira TX-PN,CO? BB



Heliopetes macaira macaira TX-PN,CO?



Heliopetes macaira macaira TX-PN,CO? BB



Heliopetes omrina PN-AR BO KK



Heliopetes omrina PN-AR PE KG



Heliopetes omrina PN-AR BO DvG




Heliopetes omrina PN-AR BO DvG



Heliopyrgus domicella domicella US-VZ BB




Heliopyrgus domicella domicella US-VZ LG



Heliopyrgus domicella domicella US-VZ BB



Paches exosa CO-BR BR KG



Paches exosa CO-BR



Paches gladius CO-BR

P.N.N. Amacayacu Leticia Amazonas - Amz



Paches loxus loxus PN-BR

Sinifaná - La Holanda Titiribí Antioquia - CceO 780 m



Paches loxus loxus PN-BR



Paches loxus loxus PN-BR



Plumbago Plumbago CO-BR



Pyrgus adepta MX-VZ

Sinifaná - La Holanda Titiribí Antioquia - CceO

700 m



Pyrgus adepta MX-VZ

Guaracu San Jerónimo Antioquia - CceO

690 m



Pyrgus adepta MX-VZ

1150 m



Pyrgus adepta MX-VZ

2800 m



Pyrgus adepta MX-VZ



Pyrgus adepta MX-VZ



Pyrgus adeptus MX-VZ
Sinifaná - La Holanda Titiribí Antioquia - CceO 700 m



Pyrgus adeptus MX-VZ
----- 2800 m



Pyrgus adeptus MX-VZ



Pyrgus brenda CO-EC-PE
Cañón río Claro - Reserva el Refugio San Luis Antioquia - CceE 350 m



Pyrgus oileus US-CR-CO?



Pyrgus oileus US-CR-CO?



Pyrgus oileus US-CR-CO?



Pyrgus oileus US-CR-CO?



Pyrgus oileus US-CR-CO?



Pyrgus oileus US-CR-CO?



Pyrgus oileus US-CR-CO?



Pyrgus orcus MX-AR
Pueblito de San Jose Amagá Antioquia - CceO 1800 m



Pyrgus orcus MX-AR

----- 1300 m



Pyrgus orcus MX-AR

----- 1300 m



Pyrgus orcus MX-AR



Pyrgus orcus MX-AR

Humedal La Bramadora Sopetrán Antioquia - CceO 524 m



Pyrgus orcus MX-AR

Reserva natural de las aves Arrierito Antioqueño (Piha) Anorí Antioquia - Cce



Pyrgus orcus MX-AR



Pyrgus orcus MX-AR



Pyrgus orcus MX-AR

Humedal La Bramadora Sopetrán Antioquia - CceO 524 m



Pyrgus orcus MX-AR

Pueblito de San Jose Amagá Antioquia - CceO 1800 m



Pyrgus orcus MX-AR

La Piñuela - Reserva la Cristalina Cocorná Antioquia - CceE 800 m



Pyrgus orcus MX-AR



Pyrgus orcus MX-AR

----- 1450 m



Pyrgus orcus MX-AR
Pueblito de San Jose Amagá Antioquia - 1800 m
CceO



Spioniades abbreviata abbreviata NI-CO
Carretera Montezuma - PNN Tatamá 1400 m
Pueblo Rico Risaralda - CocE



Spioniades abbreviata abbreviata NI-CO
Carretera Montezuma - PNN Tatamá 1750 m
Pueblo Rico Risaralda - CocE



Spioniades abbreviata abbreviata NI-CO
Carretera Montezuma - PNN Tatamá 1750 m
Pueblo Rico Risaralda - CocE



Spioniades abbreviata abbreviata NI-CO
Carretera Montezuma - PNN Tatamá 1750 m
Pueblo Rico Risaralda - CocE



Spioniades abbreviata abbreviata NI-CO
Carretera Montezuma - PNN Tatamá 1400 m
Pueblo Rico Risaralda - CocE



Spioniades artemides PN-BR



Timochreon satyrus satyrus CR-upper Amz



Timochreon satyrus satyrus CR-upper Amz
Sinifaná - La Holanda Titiribí Antioquia - 780 m
CceO



Timochreon satyrus satyrus CR-upper Amz
Sinifaná - La Holanda Titiribí Antioquia - 780 m
CceO



Timochreon satyrus satyrus CR-upper Amz



Timochreon satyrus satyrus CR-upper Amz



Timochreon satyrus satyrus CR-upper Amz



Timochreon satyrus satyrus CR-upper Amz



Trina geometrina geometrina CO-VZ-PE

Humedal La Bramadora Sopetrán 524 m
Antioquia - CceO



Trina geometrina geometrina CO-VZ-PE



Trina geometrina geometrina CO-VZ-PE

Santa María - La Almenara Santa María 800 m
Boyacá - Cor



Trina geometrina geometrina CO-VZ-PE



Xenophanes tryxus Tx-AR

Finca Agualinda Fredonia Antioquia - 1220 m
CceO



Xenophanes tryxus Tx-AR

Vereda Paso Nivel - Finca Zanzibar 1450 m
Amagá Antioquia - Cce



Xenophanes tryxus Tx-AR



Xenophanes tryxus Tx-AR



Xenophanes tryxus Tx-AR



Xenophanes tryxus Tx-AR



Xenophanes tryxus

Tx-AR



Zopyrion satyrina

CO-VZ



Zopyrion satyrina

CO-VZ



Zopyrion satyrina

CO-VZ

Subfamilia:
Heteropterinae

Tribu:
Sin Tribu

Skipperlings



Dalla agathocles agathocles CO

Municipio Jardín - Fundación Colibrí
Jardín Antioquia - Coc



Dalla agathocles agathocles CO

San Felix - Las Antenas Bello Antioquia - 3090 m
Cce



Dalla agathocles agathocles CO

San Felix - Las Antenas Bello Antioquia - 3090 m
Cce



Dalla agathocles agathocles CO

----- 3000 m



Dalla agathocles agathocles CO

Municipio Jardín - Fundación Colibrí
Jardín Antioquia - Coc



Dalla agathocles agathocles CO

San Felix - Las Antenas Bello Antioquia - 3090 m
Cce




Dalla agathocles agathocles CO

Municipio Jardín - Fundación Colibrí
Jardín Antioquia - Coc



Dalla agathocles agathocles CO

----- 3000 m



Dalla agathocles lanina CO-PE

----- 1200 m



Dalla agathocles lanina CO-PE

----- 3150 m



Dalla agathocles lanina CO-PE

----- 1200 m



Dalla agathocles lanina CO-PE

----- 3150 m



Dalla bos CO

----- 3000 m



Dalla bos CO

----- 3000 m



Dalla caenides VZ-EC

Carretera Montezuma - PNN Tatamá
Pueblo Rico Risaralda - CocE



Dalla caenides VZ-EC

Carretera Montezuma - PNN Tatamá
Pueblo Rico Risaralda - CocE



Dalla caicus inca CO-BO

Pueblito de San Jose Amagá Antioquia -
CceO 1800 m



Dalla caicus inca CO-BO

Pueblito de San Jose Amagá Antioquia -
CceO 1800 m



Dalla caicus inca CO-BO

Pueblito de San Jose Amagá Antioquia -
CceO 1800 m



Dalla caicus inca CO-BO

Pueblito de San Jose Amagá Antioquia -
CceO 1800 m



Dalla calima CO

Carretera Montezuma - PNN Tatamá
Pueblo Rico Risaralda - CocE



Dalla calima CO

Carretera Montezuma - PNN Tatamá 1350 m
Pueblo Rico Risaralda - CocE



Dalla calima CO

Carretera Montezuma - PNN Tatamá 1700 m
Pueblo Rico Risaralda - CocE



Dalla calima CO

Carretera Montezuma - PNN Tatamá
Pueblo Rico Risaralda - CocE



Dalla calima CO



Dalla carnis PE-BO



Dalla crithote CO-PE

----- 1150 m



Dalla crithote CO-PE

----- 1800 m




Dalla crithote CO-PE

----- 1800 m



Dalla crithote CO-PE

----- 1150 m



Dalla cuadrada CO-BO

San Felix - Las Antenas Bello Antioquia - 2600 m
Cce



Dalla cuadrada CO-BO

San Felix - Las Antenas Bello Antioquia - 2600 m
Cce



Dalla cuadrada CO-BO

San Felix - Las Antenas Bello Antioquia - 2600 m
Cce



Dalla cuadrada CO-BO

San Felix - Las Antenas Bello Antioquia -
Cce



Dalla cypselus cypselus CO-VZ

Carretera Montezuma - PNN Tatamá 2600 m
Pueblo Rico Risaralda - CocE



Dalla cypselus cypselus CO-VZ

Reserva La Romera Sabaneta Antioquia - 1850 m
Cce



Dalla cypselus cypselus CO-VZ

Carretera Montezuma - PNN Tatamá
Pueblo Rico Risaralda - CocE



Dalla cypselus cypselus CO-VZ



Dalla decca decca CO-PE



Dalla dimidiatus dimidiatus VZ-EC

Municipio Jardín - Fundación Colibrí 2000 m
Jardín Antioquia - Coc



Dalla dimidiatus dimidiatus VZ-EC

Municipio Jardín - Fundación Colibrí
Jardín Antioquia - Coc



Dalla dimidiatus dimidiatus VZ-EC

Santuario de F y F Iguaque Villa de Leyva
Boyacá - Cor



Dalla dimidiatus dimidiatus VZ-EC

Municipio Jardín - Fundación Colibrí
Jardín Antioquia - Coc



Dalla dimidiatus dimidiatus VZ-EC

Municipio Jardín - Fundación Colibrí
Jardín Antioquia - Coc 2000 m



Dalla dimidiatus dimidiatus VZ-EC

Santuario de F y F Iguaque Villa de Leyva
Boyacá - Cor



Dalla dimidiatus dimidiatus VZ-EC

Municipio Jardín - Fundación Colibrí
Jardín Antioquia - Coc



Dalla dimidiatus dimidiatus VZ-EC

Municipio Jardín - Fundación Colibrí
Jardín Antioquia - Coc



Dalla diraspes CR-AR



Dalla diraspes CR-AR



Dalla dora CO-PE



Dalla dora CO-PE



Dalla eburones inornata CO-BO



Dalla eburones inornata CO-BO

Municipio Jardín - Fundación Colibrí
Jardín Antioquia - Coc 2000 m



Dalla eburones inornata CO-BO



Dalla epiphaneus epiphaneus CO

San Sebastian - Alto del Escobero Retiro
Antioquia - Cce 2500 m



Dalla epiphaneus epiphaneus CO



Dalla epiphaneus epiphaneus CO

San Sebastian - Alto del Escobero Retiro 2500 m
Antioquia - Cce



Dalla epiphaneus epiphaneus CO

San Sebastian - Alto del Escobero Retiro 2500 m
Antioquia - Cce



Dalla eryonas CR-CO

Carretera Montezuma - PNN Tatamá 1500 m
Pueblo Rico Risaralda - CocE



Dalla eryonas CR-CO

Carretera Montezuma - PNN Tatamá
Pueblo Rico Risaralda - CocE



Dalla eryonas CR-CO

Carretera Montezuma - PNN Tatamá 1350 m
Pueblo Rico Risaralda - CocE



Dalla eryonas CR-CO

Carretera Montezuma - PNN Tatamá
Pueblo Rico Risaralda - CocE



Dalla eryonas CR-CO

Carretera Montezuma - PNN Tatamá 1350 m
Pueblo Rico Risaralda - CocE



Dalla frater PN-BO

Carretera Montezuma - PNN Tatamá
Pueblo Rico Risaralda - CocE



Dalla frater PN-BO

Carretera Montezuma - PNN Tatamá 1500 m
Pueblo Rico Risaralda - CocE



Dalla frater PN-BO

Carretera Montezuma - PNN Tatamá 1400 m
Pueblo Rico Risaralda - CocE



Dalla frater PN-BO

Carretera Montezuma - PNN Tatamá
Pueblo Rico Risaralda - CocE



Dalla frater PN-BO

Carretera Montezuma - PNN Tatamá
Pueblo Rico Risaralda - CocE



Dalla frontinia frontinia CO-EC

Municipio Jardín - Fundación Colibrí
Jardín Antioquia - Coc



Dalla frontinia frontinia CO-EC

Municipio Jardín - Fundación Colibrí
Jardín Antioquia - Coc



Dalla frontinia frontinia CO-EC

Municipio Jardín - Fundación Colibrí
Jardín Antioquia - Coc



Dalla genes nona CO?-PE

----- 2400 m



Dalla genes nona CO?-PE

----- 2400 m



Dalla genes nona CO?-PE

----- 2250 m



Dalla genes saleca CO



Dalla genes saleca CO



Dalla hesperioides hesperioides CO

San Felix - Las Antenas Bello Antioquia -
Cce 2800 m



Dalla hesperioides hesperioides CO

----- 2780 m



Dalla hesperioides hesperioides CO

San Felix - Las Antenas Bello Antioquia -
Cce



Dalla hesperioides hesperioides CO

San Felix - Las Antenas Bello Antioquia -
Cce



Dalla hesperioides hesperioides CO

San Felix - Las Antenas Bello Antioquia - 2800 m
Cce



Dalla hesperioides hesperioides CO

San Felix - Las Antenas Bello Antioquia - 2800 m
Cce



Dalla ibhara VZ-BG

Carretera Montezuma - PNN Tatamá 1500 m
Pueblo Rico Risaralda - CocE



Dalla ibhara VZ-BO

Carretera Montezuma - PNN Tatamá 1700 m
Pueblo Rico Risaralda - CocE



Dalla ibhara VZ-BO



Dalla ibhara VZ-BO

Carretera Montezuma - PNN Tatamá 1700 m
Pueblo Rico Risaralda - CocE




Dalla ibhara VZ-BO



Dalla jelskyi ssp CO-BR

Sinifaná - La Holanda Titiribí Antioquia - 780 m
CceO



Dalla jelskyi ssp CO-BR

Pueblito de San Jose Amagá Antioquia - 1850 m
CceO



Dalla jelskyi ssp CO-BR

Sinifaná - La Holanda Titiribí Antioquia - 780 m
CceO



Dalla jelskyi ssp CO-BR

Pueblito de San Jose Amagá Antioquia - 1800 m
CceO



Dalla jelskyi ssp CO-BR

Pueblito de San Jose Amagá Antioquia - 1800 m
CceO



Dalla jelskyi ssp CO-BR

Pueblito de San Jose Amagá Antioquia - 1850 m
CceO



Dalla jelskyi ssp CO-BR

Pueblito de San Jose Amagá Antioquia - 1800 m
CceO




Dalla jelskyi ssp CO-BR

Pueblito de San Jose Amagá Antioquia - 1800 m
CceO



Dalla mesoxantha VZ-BO

Reserva natural de las aves El Dorado
Santa Marta Magdalena - Snsn



Dalla mesoxantha VZ-BO



Dalla mesoxantha VZ-BO



Dalla mesoxantha VZ-BO



Dalla mesoxantha VZ-BO

Reserva natural de las aves El Dorado
Santa Marta Magdalena - Snsn



Dalla mesoxantha VZ-BO

Carretera Montezuma - PNN Tatamá
Pueblo Rico Risaralda - CocE



Dalla mesoxantha VZ-BO

Carretera Montezuma - PNN Tatamá
Pueblo Rico Risaralda - CocE



Dalla mesoxantha VZ-BO

Carretera Montezuma - PNN Tatamá
Pueblo Rico Risaralda - CocE



Dalla mesoxantha VZ-BO

Carretera Montezuma - PNN Tatamá
Pueblo Rico Risaralda - CocE



1778

Dalla mesoxantha VZ-BO

Carretera Montezuma - PNN Tatamá
Pueblo Rico Risaralda - CocE



1779

Dalla mesoxantha VZ-BO

Carretera Montezuma - PNN Tatamá
Pueblo Rico Risaralda - CocE



1780

Dalla mesoxantha VZ-BO

Carretera Montezuma - PNN Tatamá
Pueblo Rico Risaralda - CocE



1781

Dalla mesoxantha VZ-BO



1782

Dalla mesoxantha VZ-BO



1783

Dalla mesoxantha VZ-BO



1784

Dalla miser CO-PE

Municipio Jardín - Fundación Colibrí
Jardín Antioquia - Coc



1785

Dalla miser CO-PE

Rincones de Monticello Medellín
Antioquia - Cce



1786

Dalla miser CO-PE

Rincones de Monticello Medellín
Antioquia - Cce



1787

Dalla miser CO-PE

Rincones de Monticello Medellín
Antioquia - Cce



1788

Dalla miser CO-PE

Rincones de Monticello Medellín
Antioquia - Cce



1789

Dalla miser CO-PE

Santuario de F y F Otún Quimbaya
Pereira Risaralda - Cce



Dalla mora CO? EC-PE

----- 1200 m




Dalla morva PE-BO




Dalla orsines CO?VZ-BO

----- 3200 m



Dalla orsines CO?VZ-BO

----- 3200 m



Dalla orsines CO?VZ-BO

----- 3200 m



Dalla pedro CO

Municipio Jardín - Fundación Colibrí Jardín Antioquia - Coc 2600 m



Dalla pedro CO

Municipio Jardín - Fundación Colibrí Jardín Antioquia - Coc 2600 m



Dalla polycrates polycrates CO

Reserva Paz y Flora Guasca Cundinamarca - -



Dalla polycrates polycrates CO

Reserva Paz y Flora Guasca Cundinamarca - -



Dalla polycrates polycrates CO

----- 2500 m



Dalla puracensis puracensis CO

----- 3000 m



Dalla puracensis puracensis CO

----- 3000 m



Dalla quadristriga quadristriga CO-EC



Dalla quadristriga quadristriga CO-EC

P.N.N. Puracé Puracé Cauca - - 3000 m



Dalla quadristriga quadristriga CO-EC

P.N.N. Puracé Puracé Cauca - - 3000 m



Dalla quadristriga quadristriga CO-EC



Dalla quasca quasca CO-VZ

----- 2600 m



Dalla quasca quasca CO-VZ



Dalla quasca quasca CO-VZ



Dalla quasca quasca CO-VZ

Municipio Jardín - Fundación Colibrí Jardín Antioquia - Coc 2000 m



Dalla quasca quasca CO-VZ

Reserva La Romera Sabaneta Antioquia - Cce 1850 m



Dalla quasca quasca CO-VZ



Dalla quasca quasca CO-VZ

----- 2600 m



Dalla quasca quasca CO-VZ



Dalla rosea CO

----- 3000 m



Dalla rosea CO

----- 3000 m



Dalla seirocastnia CO-EC

----- 3000 m



Dalla seirocastnia CO-EC

----- 3000 m



Dalla semiargentea CO

----- 3000 m



Dalla semiargentea CO

----- 2800 m



Dalla semiargentea CO

----- 2800 m



Dalla simplicis CO

----- 3000 m



Dalla simplicis CO

----- 3000 m



Dalla sp1

----- 2000 m



Dalla sp2

San Felix - Las Antenas Bello Antioquia - Cce



Dalla sp3

San Felix - Las Antenas Bello Antioquia - 2800 m Cce



Dalla superior CO-EC

Municipio Jardín - Fundación Colibrí
Jardín Antioquia - Coc



Dalla taza CO

----- 3000 m



Dalla taza CO

----- 3000 m



Dalla wardi CO

Río Blanco Manizales Caldas - Cce



Dalla wardi CO

Municipio Jardín - Fundación Colibrí
Jardín Antioquia - Coc



Dalla xantha CO

Quebrada El Viao Cocorná Antioquia -
CceE 1900 m

Subfamilia:
Hesperiinae

Tribu:
Incertae-Sedis

Grass Skippers



Alera manu CO?PE-BR



Alera vulpina CO-PE

Reserva La Romera Sabaneta Antioquia - 1850 m
Cce



Alera vulpina CO-PE

Santuario de F y F Otún Quimbaya
Pereira Risaralda - Cce



Lycas argentea MX-AR




Lycas argentea MX-AR



Lycas godart godart VZ-BR

P.N.N. Amacayacu Leticia Amazonas -
Amz



Lycas godart godart VZ-BR



Orses cynisca MX-PG



Orses cynisca MX-PG



Orses itea CO?-BR



Perichares adela TX-BR

Reserva Las Tangaras El Carmen de Atrato Chocó - CocE 1600 m



Perichares adela TX-BR

Carretera Montezuma - PNN Tatamá Pueblo Rico Risaralda - CocE 1150 m



Perichares adela TX-BR

Finca Agualinda Fredonia Antioquia - CceO 1220 m



Perichares adela TX-BR

Reserva Las Tangaras El Carmen de Atrato Chocó - CocE



Perichares adela TX-BR

Río Pepino Mocoa Putumayo - CorE 560 m



Perichares butus CO-BR



Perichares butus CO-BR




Perichares butus CO-BR

Municipio Jardín - Fundación Colibrí Jardín Antioquia - Coc 1750 m



Perichares butus CO-BR


----- 1600 m



Perichares butus CO-BR



Perichares butus CO-BR



Perichares chima CO?-EC



Perichares chima CO?-EC



Perichares colenda CO?-VZ

----- 2600 m



Perichares deceptus drina ES-BR

Carretera Montezuma - PNN Tatamá
Pueblo Rico Risaralda - CocE 1600 m



Perichares deceptus drina ES-BR

Carretera Montezuma - PNN Tatamá
Pueblo Rico Risaralda - CocE 1300 m



Perichares deceptus drina ES-BR

San Sebastian - Alto del Escobero Retiro
Antioquia - Cce 2500 m




Perichares deceptus drina ES-BR

Pueblito de San Jose Amagá Antioquia -
CceO 1800 m




Perichares deceptus drina ES-BR

Santuario de F y F Otún Quimbaya
Pereira Risaralda - Cce 1850 m



Perichares lotus MX-PG



Perichares matha CO?-EC



Perichares philetes CO



1864

Perichares philetus

CO

La Piñuela - Reserva la Cristalina
Cocomá Antioquia - CceE

800 m



1865

Pyrrhopygopsis agaricon agaricon

CR-CO



1866

Pyrrhopygopsis agaricon agaricon

CR-CO



EC

1867

Pyrrhopygopsis romula romula

CO



PE

1868

Pyrrhopygopsis romula romula

CO



1869

Pyrrhopygopsis socrates orasus

PE

Municipio de Mitú Mitú Vaupés - Amz

200 m




1870

Pyrrhopygopsis socrates orasus

PE

Municipio de Mitú Mitú Vaupés - Amz

200 m



EC

1871

Pyrrhopygopsis socrates orasus

PE



EC

1872

Pyrrhopygopsis socrates orasus

PE



BR

1873

Pyrrhopygopsis socrates socrates

PE



BR

1874

Pyrrhopygopsis socrates socrates

CO-BR

Tribu:
Thymelicini

Grass Skippers



Ancylorhiza melanoneura CO

----- 2800 m



Ancylorhiza melanoneura CO

Reserva Paz y Flora Guasca Cundinamarca - - 3000 m



Ancylorhiza melanoneura CO

----- 2800 m



Ancylorhiza sp1



Ancylorhiza sp1



Ancylorhiza sp1



Ancylorhiza sp2

Reserva La Romera Sabaneta Antioquia - 1850 m Cce



Ancylorhiza sp2

Reserva La Romera Sabaneta Antioquia - 1850 m Cce



Oarisma boeta

CO?EC-PR



Oarisma boeta

CO?EC-PR

Tribu:
Calpodini

Grass Skippers



Aides aegita PN-BR

P.N.N. Amacayacu Leticia Amazonas - Amz



Aides aegita PN-BR

Municipio de Mitú Mitú Vaupés - Amz 200 m



Aides aegita PN-BR

Municipio de Mitú Mitú Vaupés - Amz 200 m




Aides aegita PN-BR

Picapedras San José del Guaviare 200 m
Guaviare - Amz



Aides aegita PN-BR

P.N.N. Amacayacu Leticia Amazonas - Amz



Aides brino HN-BR

----- 275 m



Aides brino HN-BR

----- 350 m



Aides duma argyrina PN-BR

----- 275 m



Aides dysoni MX-CO

Carretera Montezuma - PNN Tatamá 1400 m
Pueblo Rico Risaralda - CceE



Aides dysoni MX-CO

Carretera Montezuma - PNN Tatamá 1400 m
Pueblo Rico Risaralda - CceE



Aides dysoni MX-CO

La Piñuela - Reserva la Cristalina 800 m
Cocorná Antioquia - CceE



Argon lota MX-AR
Golfo de Morrosquillo Tolú Sucre - Car 20 m



Argon lota MX-AR
- - - -



Aroma aroma NI-BR
Cañón río Claro - Reserva el Refugio San Luis Antioquia - CceE 320 m



Aroma henricus henricus CR-PE
Carretera Montezuma - PNN Tatamá Pueblo Rico Risaralda - CocE



Aroma henricus henricus CR-PE
- - - -



Aroma henricus henricus CR-PE
Reserva natural de las aves El Dorado Santa Marta Magdalena - SnsM



Aroma henricus henricus CR-PE
Reserva Las Tangaras El Carmen de Atrato Chocó - CocE 1600 m



Aroma henricus henricus CR-PE
Carretera Montezuma - PNN Tatamá Pueblo Rico Risaralda - CocE 1400 m



Aroma henricus henricus CR-PE
Carretera Montezuma - PNN Tatamá Pueblo Rico Risaralda - CocE 1700 m



Calpodus ethlius US-AR
Reserva Natural Mururito Puerto Gaitán Meta - Orq 150 m



Calpodus ethlius US-AR
- - - -



Calpodus ethlius US-AR
- - - -



1908 *Calpodus ethlius* US-AR BB



1909 *Carystina aurifer* CR-W EC DvG ♂

Carretera Montezuma - PNN Tatamá
Pueblo Rico Risaralda - CocE



1910 *Carystina aurifer* CR-W EC DvG

Carretera Montezuma - PNN Tatamá
Pueblo Rico Risaralda - CocE



1911 *Carystina aurifer* CR-W EC DvG

Carretera Montezuma - PNN Tatamá
Pueblo Rico Risaralda - CocE 1450 m



1912 *Carystina lysiteles* CO?-EC-PE EC SS



1913 *Carystina mielkei* W CO RR

Carretera Montezuma - PNN Tatamá
Pueblo Rico Risaralda - CocE



1914 *Carystina mielkei* W CO BB

Carretera Montezuma - PNN Tatamá
Pueblo Rico Risaralda - CocE 1600 m



1915 *Carystina mielkei* W CO DvG

Carretera Montezuma - PNN Tatamá
Pueblo Rico Risaralda - CocE



1916 *Carystina mielkei* W CO RR

Carretera Montezuma - PNN Tatamá
Pueblo Rico Risaralda - CocE



1917 *Carystina mielkei* W CO BB

Carretera Montezuma - PNN Tatamá
Pueblo Rico Risaralda - CocE 1600 m



1918 *Carystina mielkei* W CO BB

Carretera Montezuma - PNN Tatamá
Pueblo Rico Risaralda - CocE 1600 m



1919 *Carystina mielkei* W CO BB

Carretera Montezuma - PNN Tatamá
Pueblo Rico Risaralda - CocE 1600 m



Carystoides basoches MX-PG

----- 550 m



Carystoides basoches MX-PG



Carystoides basoches MX-PG



Carystoides cathaea CO-BR



Carystoides escalantei MX-CR CO?

----- 200 m



Carystoides hondura HN-CO?

----- 450 m



Carystoides lebbaeus lebbaeus CR-W EC



Carystoides lila S MX-S EC



Carystoides maroma PN-Amz



Carystoides sicania orbius MX-PE,GU




Carystoides sicania orbius MX-PE,GU

P.N.N. Amacayacu Leticia Amazonas - Amz



Carystoides sicania orbius MX-PE,GU



Carystoides sicania orbius MX-PE, GU

----- 550 m



Carystoides sicania orbius MX-PE, GU



Carystoides sp1

Carretera Montezuma - PNN Tatamá
Pueblo Rico Risaralda - CocE



Carystoides sp1

Carretera Montezuma - PNN Tatamá
Pueblo Rico Risaralda - CocE



Carystoides sp2

Santuario de F y F Otún Quimbaya 1850 m
Pereira Risaralda - Cce



Carystoides sp3

Reserva natural de las aves Arrierito
Antioqueño (Piha) Anorí Antioquia - Cce



Carystoides sp3

Reserva natural de las aves Arrierito
Antioqueño (Piha) Anorí Antioquia - Cce




Carystoides sp3

Reserva natural de las aves Arrierito
Antioqueño (Piha) Anorí Antioquia - Cce



Carystoides sp4

Cañón río Claro - Reserva el Refugio San Luis 320 m
Antioquia - CceE



Carystus periphas amax PN-EC



Carystus phorcus phorcus MX-AR



Carystus ploetzi MX-BR

P.N.N. Amacayacu Leticia Amazonas - Amz



Carystus ploetzi MX-BR



Carystus ploetzi MX-BR



Carystus superbiens CO-BR

Cañón río Claro - Reserva el Refugio San Luis Antioquia - CceE 320 m



Chloeria psittacina CO-BR



Chloeria psittacina CO-BR



Chloeria psittacina CO-BR

550 m



Cobalus calvina PN-BR



Cobalus calvina PN-BR



Cobalus calvina PN-BR



Cobalus calvina PN-BR



Cobalus fiducula MX-CO

Carretera Montezuma - PNN Tatamá Pueblo Rico Risaralda - CocE 1700 m



Cobalus fiducula MX-CO

Cañón río Claro - Reserva el Refugio San Luis Antioquia - CceE 320 m



Cobalus virbius quadrum CO
Carretera Montezuma - PNN Tatamá
Pueblo Rico Risaralda - CocE 1600 m



Cobalus virbius virbius CR-PG



Cobalus virbius virbius CR-PG



Cobalus virbius virbius CR-PG



Damas clavus MX-BR



Damas sp1
Carretera Montezuma - PNN Tatamá
Pueblo Rico Risaralda - CocE



Damas sp1
Carretera Montezuma - PNN Tatamá
Pueblo Rico Risaralda - CocE



Dubiella dubius CO-SU



Dubiella dubius CO-SU



Dubiella fiscella fiscella CO?



Ebusus ebusus ebusus CO-PE-SU



Ebusus ebusus ebusus CO-PE-SU

Altos Florencia Florencia Caquetá - Amz 800 m

Reserva Natural Mururito Puerto Gaitán
Meta - Orq 150 m



Ebusus ebusus ebusus CO-PE-SU



Evansiella cordela CO

P.N.N. Amacayacu Leticia Amazonas - Amz



Lychnuoides sebastiani CO

Carretera Montezuma - PNN Tatamá
Pueblo Rico Risaralda - CocE



Lychnuoides sebastiani CO

Reserva Las Tangaras El Carmen de Atrato Chocó - CocE



Lychnuoides sebastiani CO

Reserva Las Tangaras El Carmen de Atrato Chocó - CocE




Lychnuoides sebastiani CO

Reserva Las Tangaras El Carmen de Atrato Chocó - CocE



Lychnuchus brasta CO?-PE

Santuario de F y F Otún Quimbaya 1900 m
Pereira Risaralda - Cce



Moeros moeros CO-PE,SU



Moeros moeros CO-PE,SU



Neoxeniades anchicayensis CO

Reserva Las Tangaras El Carmen de Atrato Chocó - CocE



Neoxeniades anchicayensis CO

Carretera Montezuma - PNN Tatamá
Pueblo Rico Risaralda - CocE



Neoxeniades anchicayensis CO

Carretera Montezuma - PNN Tatamá
Pueblo Rico Risaralda - CocE



Neoxeniades anchicayensis CO

Reserva Las Tangaras El Carmen de Atrato Chocó - CceE



Neoxeniades braesia aqua CO

Cañón río Claro - Reserva el Refugio San Luis Antioquia - CceE 320 m



Neoxeniades braesia aqua CO

Cañón río Claro - Reserva el Refugio San Luis Antioquia - CceE 320 m



Neoxeniades braesia aqua CO

Cañón río Claro - Reserva el Refugio San Luis Antioquia - CceE 320 m



Neoxeniades irena CO-EC

Carretera Montezuma - PNN Tatamá Pueblo Rico Risaralda - CocE 1300 m



Neoxeniades irena CO-EC

Carretera Montezuma - PNN Tatamá Pueblo Rico Risaralda - CocE 1300 m



Neoxeniades luda MX-CO

Guaracu San Jerónimo Antioquia - CceO 690 m




Neoxeniades myra CO-EC




Neoxeniades pluiasilva NI-CO

Carretera Montezuma - PNN Tatamá Pueblo Rico Risaralda - CocE 1300 m



Neoxeniades seron seron HN-CO



Neoxeniades seron seron HN-CO



Neoxeniades seron seron HN-CO

Carretera Montezuma - PNN Tatamá Pueblo Rico Risaralda - CocE



Neoxeniades seron seron HN-CO



Neoxeniades tropa CO



Neoxeniades tropa CO

Carretera Montezuma - PNN Tatamá 1300 m
Pueblo Rico Risaralda - CceE



Neoxeniades tropa CO



Neoxeniades tropa CO



Orphe gerasa NI-BR

750 m



Orphe vatinius CR-BR

Cañón río Claro - Reserva el Refugio San Luis Antioquia - CceE 320 m



Panoquina evadnes MX-AR

Finca Agualinda Fredonia Antioquia - CceO 1220 m



Panoquina evadnes MX-AR



Panoquina evansi MX-PN,CO?



Panoquina fusina sonta PN-CO

Municipio de Mitú Mitú Vaupés - Amz 200 m



Panoquina fusina sonta PN-CO



Panoquina fusina sonta PN-CO



Panoquina fusina sonta PN-CO



Panoquina fusina sonta PN-CO



Panoquina hecebolus Tx-PG



Panoquina lucas lucas Tx-AR



Panoquina lucas lucas Tx-AR



Panoquina luctosa CO-PE

Altos Florencia Florencia Caquetá - Amz



Panoquina luctosa CO-PE

1750 m



Panoquina neblina CO

Carretera Montezuma - PNN Tatamá
Pueblo Rico Risaralda - CocE



Panoquina neblina CO

Carretera Montezuma - PNN Tatamá 1400 m
Pueblo Rico Risaralda - CocE



Panoquina ocola ocola Tx-AR



*Panoquina panoquinoides
panoquinoides* TX CO?




Panoquina pauper pauper MX-CO



Sacrorator sacrorator CO

Reserva La Romera Sabaneta Antioquia - Cce 1850 m



Sacrorator polites polites CO

----- 1900 m



Sacrorator sacrorator CO

Santuario de F y F Otún Quimbaya Pereira Risaralda - Cce 1850 m



Sacrorator polites polites CO

----- 1900 m



Saliana antoninus MX-BR

----- 1200 m



Saliana antoninus MX-BR

----- 1200 m




Saliana antoninus MX-BR



Saliana chiomara PN-BR



Saliana esperi esperi MX-BR



Saliana esperi esperi MX-BR



Saliana esperi esperi MX-BR

Cañón río Claro - Reserva el Refugio San Luis Antioquia - CceE 320 m



Saliana fusta MX-BR

P.N.N. Amacayacu Leticia Amazonas - Amz



Saliana fusta MX-BR



Saliana fusta MX-BR

1050 m



Saliana fusta MX-BR

1200 m



Saliana fusta MX-BR



Saliana hewitsoni MX-BO

Cañón río Claro - Reserva el Refugio San Luis Antioquia - CceE

320 m



Saliana longirostris MX-BR

Carretera Montezuma - PNN Tatamá Pueblo Rico Risaralda - CocE



Saliana longirostris MX-BR

Carretera Montezuma - PNN Tatamá Pueblo Rico Risaralda - CocE

1300 m



Saliana longirostris MX-BR

Carretera Montezuma - PNN Tatamá Pueblo Rico Risaralda - CocE



Saliana morsa PN-Amz

Carretera Montezuma - PNN Tatamá Pueblo Rico Risaralda - CocE

1350 m



Saliana morsa PN-Amz

Carretera Montezuma - PNN Tatamá Pueblo Rico Risaralda - CocE

1350 m



Saliana morsa PN-Amz

Vereda Cristalina Chamuscados Fredonia Antioquia - CceO

1650 m



Saliana morsa PN-Amz



Saliana placens CR-EC

Carretera Montezuma - PNN Tatamá
Pueblo Rico Risaralda - CocE



Saliana placens CR-EC

Carretera Montezuma - PNN Tatamá
Pueblo Rico Risaralda - CocE 1950 m



Saliana placens CR-EC

Carretera Montezuma - PNN Tatamá
Pueblo Rico Risaralda - CocE



Saliana placens CR-EC

Carretera Montezuma - PNN Tatamá
Pueblo Rico Risaralda - CocE



Saliana placens CR-EC

Carretera Montezuma - PNN Tatamá
Pueblo Rico Risaralda - CocE



Saliana placens CR-EC

Carretera Montezuma - PNN Tatamá
Pueblo Rico Risaralda - CocE



Saliana placens CR-EC

Reserva Las Tangaras El Carmen de
Atrato Chocó - CocE



Saliana saladín saladín MX-PE

Carretera Montezuma - PNN Tatamá
Pueblo Rico Risaralda - CocE



Saliana saladín saladín MX-PE

Carretera Montezuma - PNN Tatamá
Pueblo Rico Risaralda - CocE



Saliana salius MX-UG

Carretera Montezuma - PNN Tatamá
Pueblo Rico Risaralda - CocE 1400 m



Saliana salius MX-UG

Carretera Montezuma - PNN Tatamá
Pueblo Rico Risaralda - CocE 1400 m



Saliana salius MX-UG

Reserva natural de las aves Arriero
Antioqueño (Piha) Anorí Antioquia - Cce



Saliana salona PE-BR

Carretera Montezuma - PNN Tatamá
Pueblo Rico Risaralda - CocE



Saliana salona PE-BR

Carretera Montezuma - PNN Tatamá
Pueblo Rico Risaralda - CocE



Saliana salona PE-BR

Vereda Yarumito Barbosa Antioquia - Cce 1250 m



Saliana salona PE-BR



Saliana salona PE-BR



Saliana severus MX-EC

Carretera Montezuma - PNN Tatamá
Pueblo Rico Risaralda - CocE



Saliana severus MX-EC

Carretera Montezuma - PNN Tatamá
Pueblo Rico Risaralda - CocE



Saliana severus MX-EC



Saliana severus MX-EC

Carretera Montezuma - PNN Tatamá
Pueblo Rico Risaralda - CocE



Saliana severus MX-EC

Carretera Montezuma - PNN Tatamá
Pueblo Rico Risaralda - CocE



Saliana severus MX-EC

Carretera Montezuma - PNN Tatamá
Pueblo Rico Risaralda - CocE



Saliana severus MX-EC



Saliana triangularis MX-AR

Sinifaná - La Holanda Titiribí Antioquia - CceO 780 m



Saliana triangularis MX-AR

P.N.N. Amacayacu Leticia Amazonas - Amz



Saliana triangularis MX-AR

Cañón río Claro - Reserva el Refugio San Luis Antioquia - CceE 320 m



Saliana triangularis MX-AR

Cañón río Claro - Reserva el Refugio San Luis Antioquia - CceE 320 m



Synale cynaxa MX-CR,CO?



Synale cynaxa MX-CR,CO?



Talides alternata MX-BR

Carretera Montezuma - PNN Tatamá Pueblo Rico Risaralda - CocE 1400 m



Talides alternata MX-BR

Carretera Montezuma - PNN Tatamá Pueblo Rico Risaralda - CocE 1400 m



Talides alternata MX-BR

Santuario de F y F Otún Quimbaya Pereira Risaralda - Cce 1850 m



Talides alternata MX-BR

Cañón río Claro - Reserva el Refugio San Luis Antioquia - CceE 320 m



Talides hispa CR-BR

Reserva Rocamadre Toluviéjo Sucre - Car 320 m



Talides sergestus MX-BR
Reserva Natural Mururito Puerto Gaitán
Meta - Orq 150 m



Talides sergestus MX-BR
Cañón río Claro - Reserva el Refugio San
Luis Antioquia - CceE 320 m



Talides sergestus MX-BR



Talides sergestus MX-BR



Talides sp1 CO

Carretera Montezuma - PNN Tatamá
Pueblo Rico Risaralda - CocE



Talides sp1 CO

Carretera Montezuma - PNN Tatamá
Pueblo Rico Risaralda - CocE



Talides sp1 CO

Carretera Montezuma - PNN Tatamá
Pueblo Rico Risaralda - CocE 1600 m



Talides sp1 CO

Carretera Montezuma - PNN Tatamá
Pueblo Rico Risaralda - CocE



Telles pyrex



Tellona variegata CO?EC-PE



Thracides arcalaus MX-Amz



Thracides arcalaus MX-Amz



Thracides chiricana CR-CO

Carretera Montezuma - PNN Tatamá
Pueblo Rico Risaralda - CocE



Thracides cilissa CO-BR

Carretera Montezuma - PNN Tatamá
Pueblo Rico Risaralda - CocE



Thracides cilissa CO-BR

Carretera Montezuma - PNN Tatamá
Pueblo Rico Risaralda - CocE



Thracides cilissa CO-BR

P.N.N. Amacayacu Leticia Amazonas -
Amz



Thracides cilissa CO-BR

P.N.N. Amacayacu Leticia Amazonas -
Amz



Thracides cilissa CO-BR



Thracides cleantes binota CO-GU

Altos Florencia Florencia Caquetá - Amz



Thracides cleantes binota CO-GU

Reserva Natural Mururito Puerto Gaitán
Meta - Orq 150 m



Thracides cleantes binota CO-GU

Reserva Natural Mururito Puerto Gaitán
Meta - Orq 150 m



Thracides cleantes binota CO-GU

Reserva Rocamadre Toluviéjo Sucre - Car 320 m



Thracides cleantes telmela CO-GF-PE

Picapedras San José del Guaviare
Guaviare - Amz 200 m



Thracides cleantes telmela CO-GF-PE

Picapedras San José del Guaviare
Guaviare - Amz 200 m



Thracides joannisii PN-EC



Thracides nida CO

Vereda Cristalina Chamuscados Fredonia 1640 m
Antioquia - CceO



Thracides nida CO

Pueblito de San Jose Amagá Antioquia - 1800 m
CceO



Thracides nida CO

Pueblito de San Jose Amagá Antioquia - 1800 m
CceO



Thracides nida CO

Cañón río Claro - Reserva el Refugio San Luis Antioquia - CceE 320 m



Thracides nida CO

Cañón río Claro - Reserva el Refugio San Luis Antioquia - CceE 320 m



Thracides panimeron CO-PE-BO



Thracides phidon MX-BR

Carretera Montezuma - PNN Tatamá Pueblo Rico Risaralda - CocE



Thracides phidon MX-BR

Carretera Montezuma - PNN Tatamá Pueblo Rico Risaralda - CocE 1350 m



Thracides phidon MX-BR

Cañón río Claro - Reserva el Refugio San Luis Antioquia - CceE 320 m



Thracides thrasea OX-BO

Reserva Rocamadre Toluviéjo Sucre - Car 320 m



Thracides thrasea OX-BO

Reserva Rocamadre Toluviéjo Sucre - Car 320 m



Tisias putumayo CO



Tisias quadrata hermoda PN-EC

Carretera Montezuma - PNN Tatamá
Pueblo Rico Risaralda - CocE 1600 m



Tisias quadrata hermoda PN-EC

Carretera Montezuma - PNN Tatamá
Pueblo Rico Risaralda - CocE 1600 m



Tisias quadrata hermoda PN-EC

----- 1350 m



Tisias rinda VZ-PE

----- 550 m



Tromba tromba CO-PE

----- 600 m



Tromba tromba CO-PE

----- 600 m



Tromba xanthura MX-CO



Turesis complanula MX-BR



Turesis sp1

Carretera Montezuma - PNN Tatamá
Pueblo Rico Risaralda - CocE 1600 m



Turesis sp1

Carretera Montezuma - PNN Tatamá
Pueblo Rico Risaralda - CocE 1600 m



Turesis sp1

Carretera Montezuma - PNN Tatamá
Pueblo Rico Risaralda - CocE



2124

BB

Zenis jebus beckeri CO-BR

Finca Agualinda Fredonia Antioquia - CceO 1220 m



2125

BB

Zenis jebus beckeri CO-BR

Finca Agualinda Fredonia Antioquia - CceO 1220 m



2126

BB

Zenis jebus beckeri CO-BR

Finca Agualinda Fredonia Antioquia - CceO 1220 m



2127

BB

Zenis jebus janka PN-CO

Municipio Jardín - Fundación Colibrí Jardín Antioquia - Coc



2128

BB

Zenis jebus janka PN-CO



2129

BB

Zenis jebus janka PN-CO

Municipio Jardín - Fundación Colibrí Jardín Antioquia - Coc



2130

BB

Zenis jebus janka PN-CO

Municipio Jardín - Fundación Colibrí Jardín Antioquia - Coc



2131

BB

Zenis jebus janka PN-CO

Municipio Jardín - Fundación Colibrí Jardín Antioquia - Coc



2132

BB

Zenis jebus janka PN-CO

Vereda Paso Nivel - Finca Zanzibar Amagá Antioquia - Cce 1450 m



2133

BB

Zenis jebus janka PN-CO

Vereda Cristalina Chamuscados Fredonia Antioquia - CceO 1640 m



2134

BB

Zenis jebus janka PN-CO



2135

BB

Zenis jebus janka PN-CO



Zenis jebus janka PN-CO

Municipio Jardín - Fundación Colibrí
Jardín Antioquia - Coc



Zenis jebus janka PN-CO



Zenis minos MX-CO

Carretera Montezuma - PNN Tatamá
Pueblo Rico Risaralda - CocE

1150 m



Zenis minos MX-CO

Carretera Montezuma - PNN Tatamá
Pueblo Rico Risaralda - CocE

1150 m

Tribu:


Anthoptini

Grass Skippers



Anthoptus epictetus MX-AR

450 m



Anthoptus epictetus MX-AR

Vereda Paso Nivel - Finca Zanzibar
Amagá Antioquia - Cce

1450 m



Anthoptus epictetus MX-AR

Carretera Montezuma - PNN Tatamá
Pueblo Rico Risaralda - CocE

1450 m



Anthoptus epictetus MX-AR



Anthoptus epictetus MX-AR



Anthoptus epictetus MX-AR
Vereda Paso Nivel - Finca Zanzibar
Amagá Antioquia - Cce 1450 m



Anthoptus epictetus MX-AR
Río Pepino Mocoa Putumayo - CorE 560 m



Anthoptus epictetus MX-AR



Anthoptus epictetus MX-AR
Río Pepino Mocoa Putumayo - CorE 560 m



Anthoptus epictetus MX-AR
Vereda Paso Nivel - Finca Zanzibar
Amagá Antioquia - Cce 1450 m



Anthoptus epictetus MX-AR



Anthoptus epictetus MX-AR
Caño Cristales La Macarena Meta - Amz 300 m



Anthoptus epictetus MX-AR
Río Pepino Mocoa Putumayo - CorE 560 m



Anthoptus epictetus MX-AR
----- 1450 m



Anthoptus epictetus MX-AR
----- 1450 m



Anthoptus epictetus MX-AR



Anthoptus insignis MX-BR



Anthoptus maracanae PN-CO



Anthoptus maracanae PN-CO



Corticea corticea Tx-PG

Carretera Montezuma - PNN Tatamá
Pueblo Rico Risaralda - CocE 1350 m



Corticea corticea Tx-PG

Sinifaná - La Holanda Titiribí Antioquia -
CceO 780 m



Corticea corticea Tx-PG

Sinifaná - La Holanda Titiribí Antioquia -
CceO 780 m



Corticea corticea Tx-PG

Carretera Montezuma - PNN Tatamá
Pueblo Rico Risaralda - CocE 1350 m



Corticea corticea Tx-PG

Sinifaná - La Holanda Titiribí Antioquia -
CceO 780 m



Corticea corticea Tx-PG

Reserva Las Tangaras El Carmen de
Atrato Chocó - CocE 1600 m



Corticea corticea Tx-PG

Sinifaná - La Holanda Titiribí Antioquia -
CceO 780 m



Corticea corticea Tx-PG

Sinifaná - La Holanda Titiribí Antioquia -
CceO 780 m



Corticea lysias coxeyi CO-EC

1900 m



Corticea lysias coxeyi CO-EC

1900 m



Corticea lysias coxei CO-EC
----- 1450 m



Corticea lysias coxei CO-EC
----- 1900 m



Corticea lysias coxei CO-EC



Corticea lysias coxei CO-EC
Bosque de Bavaria Villavicencio Meta - CorE



Corticea lysias lysias MX-PN,CO?
Guaracu San Jerónimo Antioquia - CceO 690 m



Corticea lysias lysias MX-PN,CO?



Corticea lysias lysias MX-PN,CO?
Guaracu San Jerónimo Antioquia - CceO 690 m



Corticea lysias lysias MX-PN,CO?
Bosque de Bavaria Villavicencio Meta - CorE




Corticea lysias lysias MX-PN,CO?
Guaracu San Jerónimo Antioquia - CceO 690 m



Corticea mendica schwarzi CO
Pueblito de San Jose Amagá Antioquia - CceO 1800 m



Corticea mendica schwarzi CO
Pueblito de San Jose Amagá Antioquia - CceO 1800 m



Corticea mendica schwarzi CO
Quebrada El Viao Cocorná Antioquia - CceE



Corticea mendica schwarzi CO

Santuario de F y F Otún Quimbaya
Pereira Risaralda - Cce



Corticea mendica schwarzi CO

Quebrada El Viao Cocomá Antioquia -
CceE



Corticea mendica schwarzi CO

Quebrada El Viao Cocomá Antioquia -
CceE



Corticea mendica schwarzi CO

Quebrada El Viao Cocomá Antioquia -
CceE



Falga jeconia jeconia CO-VZ

Reserva La Romera Sabaneta Antioquia - 1850 m
Cce



Falga jeconia jeconia CO-VZ

Santuario de F y F Otún Quimbaya 1850 m
Pereira Risaralda - Cce



Falga jeconia jeconia CO-VZ

Reserva La Romera Sabaneta Antioquia - 1850 m
Cce



Falga jeconia jeconia CO-VZ

Reserva La Romera Sabaneta Antioquia - 1850 m
Cce



Falga jeconia jeconia CO-VZ



Falga jeconia jeconia CO-VZ



Falga jeconia jeconia CO-VZ

Reserva La Romera Sabaneta Antioquia - 1850 m
Cce



Falga jeconia jeconia CO-VZ

Santuario de F y F Otún Quimbaya 1850 m
Pereira Risaralda - Cce



Falga jeconia jeconia CO-VZ



Mnaseas bicolor MX-CO?



Synapte cantra MX-W EC,VZ



Synapte cantra MX-W EC,VZ



Synapte cantra MX-W EC,VZ



Synapte cantra MX-W EC,VZ



Synapte lutulenta CR-EC



Synapte lutulenta CR-EC



Synapte malitiosa pericles CO



Synapte malitiosa pericles CO



Synapte malitiosa pericles CO



Synapte malitiosa pericles CO

800 m

Sinifaná - La Holanda Titiribí Antioquia - CceO 780 m

Sinifaná - La Holanda Titiribí Antioquia - CceO 780 m



Synapte malitiosa pericles CO

Sinifaná - La Holanda Titiribí Antioquia - 780 m
CceO



Synapte malitiosa pericles CO



Synapte malitiosa pericles CO

----- 800 m



Synapte puma PN-CO?



Synapte puma PN-CO?



Synapte puma PN-CO?



Synapte salenus salenus Tx-CO



Synapte salenus salenus Tx-CO



Synapte silius MX-AR

Humedal La Bramadora Sopetrán 524 m
Antioquia - CceO



Synapte silius MX-AR

Humedal La Bramadora Sopetrán 524 m
Antioquia - CceO



Synapte silius MX-AR

Humedal La Bramadora Sopetrán 524 m
Antioquia - CceO



Synapte sp1

Carretera Montezuma - PNN Tatamá
Pueblo Rico Risaralda - CocE



Wahydra kenava CO-VZ
Carretera Montezuma - PNN Tatamá
Pueblo Rico Risaralda - CocE 2600 m



Wahydra kenava CO-VZ
Carretera Montezuma - PNN Tatamá
Pueblo Rico Risaralda - CocE 2600 m



Wahydra kenava CO-VZ
- - - - 2700 m



Wahydra kenava CO-VZ
Carretera Montezuma - PNN Tatamá
Pueblo Rico Risaralda - CocE 2600 m



Wahydra kenava CO-VZ
Carretera Montezuma - PNN Tatamá
Pueblo Rico Risaralda - CocE 2600 m



Wahydra tassa CO
Alto de las Palmas - Finca Manantiales y
La Acuarela Envigado Antioquia - Cce 2500 m



Wahydra tassa CO
Alto de las Palmas - Finca Manantiales y
La Acuarela Envigado Antioquia - Cce 2500 m



Wahydra tassa CO
Alto de las Palmas - Finca Manantiales y
La Acuarela Envigado Antioquia - Cce 2500 m



Wahydra thisbe CO-EC
Carretera Montezuma - PNN Tatamá
Pueblo Rico Risaralda - CocE 2600 m



Wahydra thisbe CO-EC
San Sebastian - Alto del Escobero Retiro
Antioquia - Cce 2500 m



Wahydra thisbe CO-EC
- - - -



Wahydra thisbe CO-EC
Carretera Montezuma - PNN Tatamá
Pueblo Rico Risaralda - CocE 2600 m



Wahydra thisbe CO-EC
San Sebastian - Alto del Escobero Retiro 2500 m
Antioquia - Cce



Wahydra thisbe CO-EC
San Sebastian - Alto del Escobero Retiro 2500 m
Antioquia - Cce



Wahydra vola CO-PE
- - - -



Wahydra vola CO-PE
- - - -



Wahydra vola CO-PE
Río Blanco Manizales Caldas - Cce



Wahydra vola CO-PE
- - - -



Wahydra vola CO-PE
- - - -



Wahydra vola CO-PE
- - - -



Zalomes biforis CO-EC
- - - -

Tribu:
Moncini

Grass Skippers



Adlerodea petrovna MX-BR
- - - -



Apaustus gracilis gracilis NI-EC
Pueblito de San Jose Amagá Antioquia - 1800 m
CceO



Apaustus gracilis gracilis NI-EC



Apaustus menes NI-upper Amz

Carretera Montezuma - PNN Tatamá 1450 m
Pueblo Rico Risaralda - CocE



Apaustus menes NI-upper Amz

Carretera Montezuma - PNN Tatamá 1450 m
Pueblo Rico Risaralda - CocE



Apaustus menes NI-upper Amz

Reserva La Romera Sabaneta Antioquia - 1850 m
Cce



Arita arita MX-AR



Artines aepitus PN-BR



Callimormus alsimo PN-BR

----- 200 m



Callimormus alsimo PN-BR

----- 200 m



Callimormus alsimo PN-BR



Callimormus alsimo PN-BR

----- 200 m



Callimormus corades PN?CO-BR

Humedal La Bramadora Sopetrán 524 m
Antioquia - CceO



Callimormus corades PN?CO-BR

Río Pepino Mocoa Putumayo - CorE 560 m



Callimormus corades PN?CO-BR



Callimormus corus CO-BR

Reserva natural de las aves Arrierito Antioqueño (Piha) Anorí Antioquia - Cce 850 m



Callimormus interpunctata CO-BR

Carretera Montezuma - PNN Tatamá Pueblo Rico Risaralda - CocE 1350 m



Callimormus interpunctata CO-BR

Carretera Montezuma - PNN Tatamá Pueblo Rico Risaralda - CocE 1450 m



Callimormus interpunctata CO-BR

Carretera Montezuma - PNN Tatamá Pueblo Rico Risaralda - CocE 1350 m



Callimormus interpunctata CO-BR



Callimormus interpunctata CO-BR

----- 1500 m



Callimormus juvenus MX-AR

Vereda Paso Nivel - Finca Zanzibar Amagá Antioquia - Cce 1450 m



Callimormus juvenus MX-AR

Vereda Paso Nivel - Finca Zanzibar Amagá Antioquia - Cce 1450 m



Callimormus juvenus MX-AR



Callimormus juvenus MX-AR



Callimormus radiola elegans CO?-EC



Callimormus radiola janna CO
Sinifaná - La Holanda Titiribí Antioquia - 700 m
CceO



Callimormus radiola janna CO



Callimormus radiola radiola MX-BR
Pueblito de San Jose Amagá Antioquia - 1800 m
CceO



Callimormus radiola radiola MX-BR



Callimormus saturnus MX-PG



Chocolateskp sp1
Vereda Paso Nivel - Finca Zanzibar 1450 m
Amagá Antioquia - Cce



Chocolateskp sp1
Vereda Paso Nivel - Finca Zanzibar 1450 m
Amagá Antioquia - Cce



Cobalopsis autumnna MX-BR



Cobalopsis autumnna MX-BR



Cobalopsis catocala
P.N.N. Amacayacu Leticia Amazonas - Amz



Cobalopsis latonia CR-PN,CO?



Cobalopsis miaba CR-PG
Carretera Montezuma - PNN Tatamá 1350 m
Pueblo Rico Risaralda - CocE



Cobalopsis miaba CR-PG



Cobalopsis miaba CR-PG

Carretera Montezuma - PNN Tatamá
Pueblo Rico Risaralda - CocE 1350 m



Cobalopsis miaba CR-PG



Cobalopsis miaba CR-PG



Cobalopsis nero MX-PE



Cobalopsis nero MX-PE

Sinifaná - La Holanda Titiribí Antioquia -
CceO 780 m



Cobalopsis nero MX-PE

Sinifaná - La Holanda Titiribí Antioquia -
CceO 780 m



Cobalopsis nero MX-PE

Sinifaná - La Holanda Titiribí Antioquia -
CceO 700 m



Cobalopsis nero MX-PE

Sinifaná - La Holanda Titiribí Antioquia -
CceO 700 m



Cobalopsis nero MX-PE

Sinifaná - La Holanda Titiribí Antioquia -
CceO 780 m



Cobalopsis nero MX-PE



Cymaenes alumna MX-BR



2288
Cymaenes alumna MX-BR
Altos Florencia Florencia Caquetá - Amz 800 m



2289
Cymaenes cavalla CO-PE
P.N.N. Amacayacu Leticia Amazonas - Amz



2290
Cymaenes chela CO-VZ
----- 50 m



2291
Cymaenes fraus MX-PN,CO?



2292
Cymaenes fraus MX-PN,CO?



2293
Cymaenes fraus MX-PN,CO?



2294
Cymaenes laureolus laureolus MX-EC
----- 600 m



2295
Cymaenes odilia
Reserva La Romera Sabaneta Antioquia - 1850 m
Cce



2296
Cymaenes odilia
Reserva La Romera Sabaneta Antioquia - 1850 m
Cce



2297
Cymaenes trebius TX-CO



2298
Cymaenes trebius TX-CO



2299
Cymaenes trebius TX-CO
Reserva Las Tangaras El Carmen de Atrato Chocó - CocE 1600 m



Cymaenes trebius TX-CO
Vereda Paso Nivel - Finca Zanzibar 1450 m
Amagá Antioquia - Cce



Cymaenes trebius TX-CO
Sinifaná - La Holanda Titiribí Antioquia - 700 m
CceO



Cymaenes trebius TX-CO
Vereda Paso Nivel - Finca Zanzibar 1450 m
Amagá Antioquia - Cce



Cymaenes trebius TX-CO



Cymaenes tripunctata CO?-BR



Cymaenes tripunctus theogenis Chia-PG



Dion carmenta acraea CO



Dion carmenta acraea CO
P.N.N Selva de Florencia Samaná
Caldas --




Dion carmenta acraea CO



Dion carmenta acraea CO
Carretera Montezuma - PNN Tatamá 1600 m
Pueblo Rico Risaralda - CocE



Dion gemmatus CR-PN,CO?



Dion gemmatus CR-PN,CO?



Enosis achelous MX-EC



Enosis angularis CO-SU

Carretera Caldas - Angelópolis 1900 m
Angelópolis Antioquia - Cce



Enosis angularis CO-SU

Santa María Santa María Boyacá - CorE 1100 m



Enosis angularis CO-SU

Carretera Caldas - Angelópolis 1900 m
Angelópolis Antioquia - Cce



Enosis aphilos CO-PE?



Enosis aphilos CO-PE?



Enosis dognini CO-PE

Santuario de F y F Iguaque Villa de Leyva
Boyacá - Cor



Enosis immaculata immaculata MX-PE



Enosis immaculata immaculata MX-PE



Enosis spl

Cañón río Claro - Reserva el Refugio San Luis Antioquia - CceE 320 m



Enosis uza pruinosa NI-BR

Caño Cristales La Macarena Meta - Amz



Enosis uza pruinosa NI-BR



2324

Enosis uza uza CO-PE

Municipio de Villavicencio Villavicencio
Meta - Orq



2325

Eprius veleda veleda MX-AR

Carretera Montezuma - PNN Tatamá
Pueblo Rico Risaralda - CocE



2326

Eutocus facilis MX-BO



MX

2327

Eutocus facilis MX-BO



PE

2328

Eutocus matildae vinda CR-BR

850 m



PE

2329

Eutocus matildae vinda CR-BR

850 m



2330

Eutyche asema HN-CO



2331

Eutyche asema HN-CO

Sinifaná - La Holanda Titiribí Antioquia -
CceO

780 m



2332

Eutyche asema HN-CO

1300 m



2333

Eutyche asema HN-CO



PE

2334

Eutyche complana BO,upper Amz

550 m



MX

2335

Eutyche complana BO,upper Amz



Eutychide physcella CO



Eutychide physcella CO



Eutychide subcordata subcordata CO

Finca Agualinda Fredonia Antioquia - CceO 1220 m



Eutychide subcordata subcordata CO

Finca Agualinda Fredonia Antioquia - CceO 1220 m



Flaccilla aecas MX-BR

Guaracu San Jerónimo Antioquia - CceO 690 m



Flaccilla aecas MX-BR

P.N. de la Cultura Agropecuaria - Panaca Quimbaya Quindío - Coc 1150 m



Flaccilla aecas MX-BR

Guaracu San Jerónimo Antioquia - CceO 690 m



Justinia justinianus NI-BR



Justinia justinianus NI-BR




Justinia justinianus NI-BR



Justinia norda MX-CO



Justinia norda MX-CO



Justinia phaetusa CO?-BR



Justinia phaetusa CO?-BR

350 m



Lento hermione hermione MX-CO

Carretera Montezuma - PNN Tatamá
Pueblo Rico Risaralda - CocE



Lento hermione hermione MX-CO

Carretera Montezuma - PNN Tatamá
Pueblo Rico Risaralda - CocE




Lento hermione hermione MX-CO

Carretera Montezuma - PNN Tatamá
Pueblo Rico Risaralda - CocE



Lento hermione hermione MX-CO

Carretera Montezuma - PNN Tatamá
Pueblo Rico Risaralda - CocE



Lento ludo CO?EC-PE

Carretera Montezuma - PNN Tatamá
Pueblo Rico Risaralda - CocE



Lento ludo CO?EC-PE

Carretera Montezuma - PNN Tatamá
Pueblo Rico Risaralda - CocE



Lento ludo CO?EC-PE

Carretera Montezuma - PNN Tatamá
Pueblo Rico Risaralda - CocE



Lento xanthina CR-VZ



Lerema accius TX-VZ



Lerema accius TX-VZ



Lerema accius TX-VZ



Lerema accius TX-VZ



Lerema lumina CHIA-CO

Pueblito de San Jose Amagá Antioquia - 1850 m
CceO



Lerema lumina CHIA-CO



Lerema lumina CHIA-CO

Pueblito de San Jose Amagá Antioquia - 1850 m
CceO



Lerema lumina CHIA-CO



Lerema lumina CHIA-CO



Lerema lumina CHIA-CO

Pueblito de San Jose Amagá Antioquia - 1850 m
CceO



Lerema lumina CHIA-CO

Pueblito de San Jose Amagá Antioquia - 1850 m
CceO



Lerema lumina CHIA-CO



Lerodea eufala eufala US-AR



Lerodea eufala eufala US-AR



Lucida lucia oebasus CR-EC



Lucida lucia oebasus CR-EC



Lucida lucia oebasus CR-EC



Lucida lucia scopas CO-VZ

Municipio Jardín - Fundación Colibrí
Jardín Antioquia - Coc



Lucida lucia scopas CO-VZ

Pueblito de San Jose Amagá Antioquia - 1800 m
CceO



Lucida lucia scopas CO-VZ

Municipio Jardín - Fundación Colibrí
Jardín Antioquia - Coc



Lucida lucia scopas CO-VZ

Pueblito de San Jose Amagá Antioquia - 1800 m
CceO



Lucida lucia scopas CO-VZ

Pueblito de San Jose Amagá Antioquia - 1800 m
CceO



Lucida melitaea



Lucida melitaea



Mnasilus allubita MX-PG



Mnasilus patage

MX-CR,CO?



Mnasinous patage MX-CR,CO?




Mnasinous patage MX-CR,CO?



Mnasitheus cephooides BL-BR

2900 m



Mnasitheus chrysophrys MX-PG

1400 m



Mnasitheus nitra MX-BR

Humedal La Bramadora Sopetrán
Antioquia - CceO

524 m



Mnasitheus nitra MX-BR

Humedal La Bramadora Sopetrán
Antioquia - CceO

524 m



Mnasitheus nitra MX-BR



Mnestheus ittona CR-BO

Carretera Montezuma - PNN Tatamá
Pueblo Rico Risaralda - CocE


1700 m



Mnestheus ittona CR-BO



Moeris hyagnis MX-CO?



Moeris padus CO-PE



Moeris padus CO-PE



Moeris padus CO-PE
----- 2200 m



Moeris padus CO-PE
----- 2000 m



Moeris striga stroma MX-CO
Guaracu San Jerónimo Antioquia - CceO 690 m



Monca crispinus MX-CO
Sinifaná - La Holanda Titiribí Antioquia - CceO 750 m



Monca crispinus MX-CO



Monca crispinus MX-CO



Monca telata BL-GU



Morys compta CO-BR
----- 1100 m



Morys geisa CR-AR
Varias Guaviare San José del Guaviare Guaviare - Amz 200 m



Morys geisa CR-AR
Varias Guaviare San José del Guaviare Guaviare - Amz 200 m



Morys geisa CR-AR
Sinifaná - La Holanda Titiribí Antioquia - CceO 780 m



Morys geisa CR-AR
----- 1150 m



Morys geisa CR-AR
 Varias Guaviare San José del Guaviare 200 m
 Guaviare - Amz



Morys geisa CR-AR
 Varias Guaviare San José del Guaviare 200 m
 Guaviare - Amz



Morys geisa CR-AR
 Sinifaná - La Holanda Titiribí Antioquia - 780 m
 CceO



Morys geisa CR-AR
 Santa María Santa María Boyacá - CorE



Morys miccythus MX-EC
 - - - -



Morys miccythus MX-EC
 Sinifaná - La Holanda Titiribí Antioquia - 780 m
 CceO



Morys miccythus MX-EC
 Sinifaná - La Holanda Titiribí Antioquia - 780 m
 CceO



Morys miccythus MX-EC
 Sinifaná - La Holanda Titiribí Antioquia - 780 m
 CceO



Morys valerius CO
 - - - - 1000 m



Morys valerius CO
 - - - - 1000 m



Morys valerius CO
 - - - - 1000 m



Morys valerius CO
 Sinifaná - La Holanda Titiribí Antioquia - 700 m
 CceO



Naevolus orius orius MX-BR



Naevolus orius orius MX-BR

Carretera Montezuma - PNN Tatamá
Pueblo Rico Risaralda - CocE 1500 m



Naevolus orius orius MX-BR

Hacienda Farias Concordia Antioquia -
Cce 1100 m



Naevolus orius orius MX-BR



Naevolus orius orius MX-BR



Naevolus orius orius MX-BR



Naevolus orius orius MX-BR



Niconiades gladys CO

400 m



Niconiades gladys CO

400 m



Niconiades gladys CO

Carretera Montezuma - PNN Tatamá
Pueblo Rico Risaralda - CocE 1300 m



Niconiades gladys CO

Carretera Montezuma - PNN Tatamá
Pueblo Rico Risaralda - CocE 1250 m



Niconiades gladys CO

Playa Guio San José del Guaviare
Guaviare - Amz 200 m



Niconiades gladys CO

Carretera Montezuma - PNN Tatamá 1250 m
Pueblo Rico Risaralda - CocE



Niconiades gladys CO

Carretera Montezuma - PNN Tatamá 1300 m
Pueblo Rico Risaralda - CocE



Niconiades merenda CO-BR



Niconiades merenda CO-BR



Niconiades merenda CO-BR



Niconiades merenda CO-BR



Niconiades nikko MX-PG

Finca Agualinda Fredonia Antioquia - 1220 m
CceO



Niconiades nikko MX-PG

Finca Agualinda Fredonia Antioquia - 1220 m
CceO



Niconiades nikko MX-PG

Guaracu San Jerónimo Antioquia - CceO 690 m



Niconiades nikko MX-PG

Cañón río Claro - Reserva el Refugio San 320 m
Luis Antioquia - CceE



Niconiades sp1



Niconiades sp2

1300 m



Niconiades sp2

----- 1300 m



Niconiades viridis vista

MX-EC

----- 1700 m



Niconiades viridis vista

MX-EC

----- 1700 m



Niconiades viridis vista

MX-EC

Carretera Montezuma - PNN Tatamá
Pueblo Rico Risaralda - CocE



Niconiades viridis vista

MX-EC

Carretera Montezuma - PNN Tatamá
Pueblo Rico Risaralda - CocE



Niconiades xanthaphes

PN-PG

----- 1150 m



Niconiades xanthaphes

PN-PG



Niconiades xanthaphes

PN-PG

----- 1150 m



Niconiades yoka

CO?-BR

----- 350 m



Onophas columbaria columbaria

MX-BR



Onophas columbaria columbaria

MX-BR




Onophas columbaria columbaria

MX-BR



Onophas columbaria columbaria MX-BR

----- 400 m



Paracarystus hypargyra MX-BR



Paracarystus hypargyra MX-BR



Paracarystus hypargyra MX-BR



Paracarystus hypargyra MX-BR

Sinifaná - La Holanda Titiribí Antioquia - CceO 780 m



Paracarystus menestries PN-BR



Paracarystus menestries PN-BR

----- 50 m



Paracarystus menestries PN-BR



Paracarystus menestries PN-BR

----- 1000 m



Paracarystus menestries PN-BR



Parphorus auristriga gr

Carretera Montezuma - PNN Tatamá 1250 m
Pueblo Rico Risaralda - CocE



Parphorus auristriga gr

Carretera Montezuma - PNN Tatamá 1250 m
Pueblo Rico Risaralda - CocE



Parphorus decora MX-BR

Carretera Montezuma - PNN Tatamá
Pueblo Rico Risaralda - CocE



Parphorus felta CO-PE

Reserva natural de las aves Arrierito
Antioqueño (Piha) Anorí Antioquia - Cce



Parphorus felta CO-PE

Reserva natural de las aves Arrierito
Antioqueño (Piha) Anorí Antioquia - Cce



Parphorus felta CO-PE

Reserva natural de las aves Arrierito
Antioqueño (Piha) Anorí Antioquia - Cce



Parphorus felta CO-PE

Reserva natural de las aves Arrierito
Antioqueño (Piha) Anorí Antioquia - Cce



Parphorus felta CO-PE

Reserva natural de las aves Arrierito
Antioqueño (Piha) Anorí Antioquia - Cce



Parphorus ira CO

San Lorenzo Santa Marta Magdalena -
Snsn 2200 m



Parphorus ira CO

San Lorenzo Santa Marta Magdalena -
Snsn 2600 m



Parphorus ira CO

San Lorenzo Santa Marta Magdalena -
Snsn



Parphorus ira CO

San Lorenzo Santa Marta Magdalena -
Snsn 2600 m



Parphorus ira CO

San Lorenzo Santa Marta Magdalena -
Snsn 2600 m



Parphorus ira CO

San Lorenzo Santa Marta Magdalena -
Snsn 2200 m



Parphorus sapala PN-PE

----- 2200 m



Parphorus sapala PN-PE

----- 2200 m



Parphorus sapala PN-PE



Parphorus sapala PN-PE



Parphorus sp1 auristriga CO

Carretera Montezuma - PNN Tatamá
Pueblo Rico Risaralda - CocE 1250 m



Parphorus sp1 auristriga CO

Carretera Montezuma - PNN Tatamá
Pueblo Rico Risaralda - CocE 1250 m



Parphorus storax storax MX-BR



Parphorus storax storax MX-BR

Ecolodge El Almejal Bahía Solano
Chocó - Ch 5 m



Phanes abaris EC-VZ



Phanes aletes MX-BR



Phanes aletes MX-BR



Phanes almada MX-BR



Pheraeus honta CO?EC-PR



Pheraeus honta CO?EC-PR



Pheraeus maria CO?PE



Pheraeus maria CO?PE




Pheraeus odilia epidius NI-BR




Pheraeus odilia epidius NI-BR



Pheraeus odilia epidius NI-BR



Pheraeus odilia epidius NI-BR



Phlebodes campo sifax Chia-Amz



Phlebodes campo sifax Chia-Amz



Phlebodes campo sifax Chia-Amz



Psoralis brunnescens CO-EC

Carretera Montezuma - PNN Tatamá
Pueblo Rico - Risaralda - CocE 1450 m



Psoralis brunnescens CO-EC
Carretera Montezuma - PNN Tatamá
Pueblo Rico Risaralda - CocE 1450 m



Psoralis brunnescens CO-EC
Carretera Montezuma - PNN Tatamá
Pueblo Rico Risaralda - CocE 1450 m



Psoralis brunnescens CO-EC
Carretera Montezuma - PNN Tatamá
Pueblo Rico Risaralda - CocE 1150 m



Psoralis concolor CO-EC
Carretera Montezuma - PNN Tatamá
Pueblo Rico Risaralda - CocE 2500 m



Psoralis concolor CO-EC
Carretera Montezuma - PNN Tatamá
Pueblo Rico Risaralda - CocE 2500 m



Psoralis degener CO-PE
----- 2700 m



Psoralis degener CO-PE
----- 2700 m



Psoralis gota CO



Psoralis gota CO



Psoralis venta CO-VZ
Carretera Montezuma - PNN Tatamá
Pueblo Rico Risaralda - CocE 1650 m



Psoralis venta CO-VZ
Carretera Montezuma - PNN Tatamá
Pueblo Rico Risaralda - CocE 1650 m



Remella remus MX-PG



Remella remus MX-PG

Sinifaná - La Holanda Titiribí Antioquia - CceO 700 m



Remella remus MX-PG

Carretera Montezuma - PNN Tatamá Pueblo Rico Risaralda - CocE



Remella remus MX-PG

La Piñuela - Reserva la Cristalina Cocorná Antioquia - CceE 800 m



Remella remus MX-PG



Remella remus MX-PG

La Piñuela - Reserva la Cristalina Cocorná Antioquia - CceE 800 m



Remella remus MX-PG

Río Pepino Mocoa Putumayo - CorE 560 m



Remella remus MX-PG



Remella remus MX-PG

La Piñuela - Reserva la Cristalina Cocorná Antioquia - CceE 800 m



Remella rita MX-CO?



Remella rita MX-CO?



Remella vopiscus MX-BR



Remella vopiscus MX-BR



2528

BB

Remella vopiscus

MX-BR

San Nicolas - Parcelación Arreboles
Sopetrán Antioquia - Cce

474 m



2529

BB

Remella vopiscus

MX-BR

Finca Agualinda Fredonia Antioquia -
CceO

1220 m



2530

BB

Rhinthon cubana



2531

BB

Rhinthon cubana



MX

2532

JK

Rhinthon molion

MX-EC



2533

DvG

Rhinthon molion

MX-EC

Carretera Montezuma - PNN Tatamá
Pueblo Rico Risaralda - CocE

1400 m



MX

2534

JK

Rhinthon molion

MX-EC



MX

2535

JK

Rhinthon molion

MX-EC



PE

2536

DvG

Saturnus reticulata meton

PE-BR

550 m



EC

2537

JK

Saturnus reticulata meton

PE-BR



MX

2538

KG

Saturnus reticulata obscurus

MX-PN,CO?



MX

2539

JK

Saturnus reticulata obscurus

MX-PN,CO?



Saturnus reticulata reticulata PN-VZ

Municipio Jardín - Fundación Colibrí
Jardín Antioquia - Coc



Saturnus reticulata reticulata PN-VZ

Municipio Jardín - Fundación Colibrí
Jardín Antioquia - Coc



Saturnus reticulata tiberius CO-SU



Saturnus saturnus saturnus CO-GF

----- 200 m



Saturnus saturnus saturnus CO-GF

----- 200 m



Styriodes quadrinotata CR-CO



Sucova sucova Chia-BR



Sucova sucova Chia-BR



Thoon dubia BR-CO?



Thoon dubia BR-CO?




Thoon dubia BR-CO?



Thoon maritza PN-W EC

----- 1150 m



Thoon modius MX-BO



Thoon modius MX-BO



Thoon sp1 CO

Carretera Montezuma - PNN Tatamá 1600 m
Pueblo Rico Risaralda - CocE



Thoon sp1 CO

Carretera Montezuma - PNN Tatamá 1750 m
Pueblo Rico Risaralda - CocE



Tigasis coda CO-EC

Carretera Montezuma - PNN Tatamá 1850 m
Pueblo Rico Risaralda - CocE



Tigasis colomus CO

Carretera Montezuma - PNN Tatamá 1650 m
Pueblo Rico Risaralda - CocE



Tigasis colomus CO

Carretera Montezuma - PNN Tatamá 1800 m
Pueblo Rico Risaralda - CocE



Tigasis colomus CO

Carretera Montezuma - PNN Tatamá 1800 m
Pueblo Rico Risaralda - CocE



Tigasis colomus CO

Carretera Montezuma - PNN Tatamá 1650 m
Pueblo Rico Risaralda - CocE



Tigasis colomus CO

Carretera Montezuma - PNN Tatamá 1800 m
Pueblo Rico Risaralda - CocE



Tigasis nausiphanes V MX-PN,CO?



Tigasis sp1

Humedal La Bramadora Sopetrán 524 m
Antioquia - CceO



Vehilius celeus celeus CO-BR



Vehilius celeus celeus CO-BR



Vehilius celeus celeus CO-BR

Río Pepino Mocoa Putumayo - CorE 560 m



Vehilius celeus celeus CO-BR



Vehilius celeus celeus CO-BR



Vehilius celeus celeus CO-BR



Vehilius celeus celeus CO-BR



Vehilius inca MX-AR



Vehilius lugubris CO-PE



Vehilius putus CO-PE



Vehilius putus CO-PE



Vehilius sp1



Vehilius sp2



Vehilius stictomenes stictomenes



Vehilius stictomenes stictomenes

Reserva La Romera Sabaneta Antioquia - 1850 m
Cce



Vehilius stictomenes stictomenes



Vehilius stictomenes stictomenes

Reserva La Romera Sabaneta Antioquia - 1850 m
Cce



Vehilius stictomenes stictomenes

Pueblito de San Jose Amagá Antioquia - 1800 m
CceO



Vehilius stictomenes stictomenes

Pueblito de San Jose Amagá Antioquia - 1800 m
CceO



Vehilius stictomenes stictomenes

Vereda Paso Nivel - Finca Zanzibar Amagá Antioquia - Cce



Vehilius stictomenes stictomenes

Vereda Paso Nivel - Finca Zanzibar Amagá Antioquia - Cce



Vehilius stictomenes stictomenes

Pueblito de San Jose Amagá Antioquia - 1800 m
CceO



Vehilius stictomenes stictomenes

Vereda Paso Nivel - Finca Zanzibar Amagá Antioquia - Cce



Vehilius stictomenes stictomenes

Humedal La Bramadora Sopetrán Antioquia - CceO



Vehilius stictomenes stictomenes CO-BR



Vehilius stictomenes stictomenes CO-BR



Vehilius vetula NI-BR

----- 750 m



Venas caerulans CO-BR

Bosque de Bavaria Villavicencio Meta - CorE



Vehilius stictomenes stictomenes CO-BR

Río Pepino Mocoa Putumayo - CorE 560 m



Vehilius stictomenes stictomenes CO-BR



Venas caerulans CO-BR



Venas evans CO-BR

Carretera Montezuma - PNN Tatamá
Pueblo Rico Risaralda - CocE



Vehilius stictomenes stictomenes CO-BR

Río Pepino Mocoa Putumayo - CorE 560 m



Vehilius vetula NI-BR



Venas caerulans CO-BR



Vertica verticalis coatepeca MX-CO?



Vettia verticalis grandipuncta CO-BR



Vettia verticalis grandipuncta CO-BR

1200 m



Vettius artona NI-BR

Carretera Montezuma - PNN Tatamá
Pueblo Rico Risaralda - CocE



Vettius artona NI-BR

Carretera Montezuma - PNN Tatamá
Pueblo Rico Risaralda - CocE



Vettius aurelius GT-BR

Reserva Rocamadre Toluvejo Sucre - Car 320 m



Vettius aurelius GT-BR

Sinifaná - La Holanda Titiribí Antioquia -
CceO 780 m

2606



Vettius aurelius

8B
GT-BR

Reserva Rocamadre Toluvejo Sucre - Car 320 m



Vettius chagres PN-CO



Vettius chagres PN-CO



Vettius coryna catargyra CO-VZ



Vettius coryna catargyra CO-VZ



Vettius coryna coryna MX-BR

Carretera Montezuma - PNN Tatamá
Pueblo Rico Risaralda - CocE 2500 m



Vettius coryna coryna MX-BR



Vettius coryna coryna MX-BR

Pueblito de San Jose Amagá Antioquia - 1800 m
CceO



Vettius coryna coryna MX-BR



Vettius diversa maeon NI-CO

1300 m



Vettius diversa maeon NI-CO

Carretera Montezuma - PNN Tatamá 1350 m
Pueblo Rico Risaralda - CocE



Vettius diversa maeon NI-CO

Santuario de F y F Otún Quimbaya 1850 m
Pereira Risaralda - Cce



Vettius diversa maeon NI-CO



Vettius diversa maeon NI-CO



Vettius diversa maeon NI-CO

Carretera Montezuma - PNN Tatamá
Pueblo Rico Risaralda - CocE



Vettius drova CO?EC

Santuario de F y F Otún Quimbaya 1850 m
Pereira Risaralda - Cce



Vettius drova CO?EC

Santuario de F y F Otún Quimbaya 1850 m
Pereira Risaralda - Cce



Vettius drova CO?EC

Santuario de F y F Otún Quimbaya 1800 m
Pereira Risaralda - Cce



Vettius drova CO?EC
Santuario de F y F Otún Quimbaya
Pereira Risaralda - Cce



Vettius drova CO?EC
Santuario de F y F Otún Quimbaya
Pereira Risaralda - Cce



Vettius fantasos Tx-PG



Vettius fantasos Tx-PG
Humedal La Bramadora Sopetrán
Antioquia - CceO



Vettius fantasos Tx-PG



Vettius fantasos Tx-PG



Vettius fantasos Tx-PG



Vettius fantasos Tx-PG
Humedal La Bramadora Sopetrán
Antioquia - CceO



Vettius fantasos Tx-PG



Vettius fuldai CO-BR



Vettius lafrenaye pica MX-BR



Vettius marcus MX-AR
Carretera Montezuma - PNN Tatamá
Pueblo Rico Risaralda - CocE



Vettius marcus MX-AR

Reserva La Romera Sabaneta Antioquia - 1850 m
Cce



Vettius marcus MX-AR



Vettius phyllus phyllus PN-BR



Vettius phyllus phyllus PN-BR




Vettius phyllus phyllus PN-BR

Río Pepino Mocoa Putumayo - CorE 560 m



Vettius richardi PN-BR



Vettius richardi PN-BR



Vettius richardi PN-BR



Vettius tertianus MX-FG

Vereda Tafetanes Sopetrán Antioquia - - 574 m



Vettius triangularis PN-BR

----- 550 m



Vettius triangularis PN-BR



Vidius perigenes MX-CO



Vidius perigenes MX-CO



Vinius exilis exilis TX-EC



Vinius exilis exilis TX-EC



Vinius exilis exilis TX-EC



Vinius sagitta NI-upper Amz



Vinius sagitta NI-upper Amz



Vinius tryhana tryhana MX-PE



Vinius tryhana tryhana MX-PE



Virga virginia hia-upper Amz



Virga xantho NI-EC



Virga xantho NI-EC



Zariaspes mys MX-PG

Municipio Jardín - Fundación Colibrí
Jardín Antioquia - Coc

Humedal La Bramadora Sopetrán
Antioquia - CceO



Zariaspes mys MX-PG



Zariaspes mys MX-PG

Humedal La Bramadora Sopetrán 524 m
Antioquia - CceO



Zariaspes mys MX-PG

Humedal La Bramadora Sopetrán 524 m
Antioquia - CceO



Zariaspes mys MX-PG



Zariaspes mys MX-PG

Humedal La Bramadora Sopetrán 524 m
Antioquia - CceO



Zariaspes mys MX-PG

Humedal La Bramadora Sopetrán 524 m
Antioquia - CceO



Zariaspes mys MX-PG

Tribu:
Hesperiini

Grass Skippers



Anatrytone barbara CO-BR-SU



Anatrytone mella MX-PE



Anatrytone mella MX-PE



Anatrytone mella MX-PE



Anatrytone mella MX-PE



Atalopedes campestris US-BR



Atalopedes campestris US-BR



Atalopedes campestris US-BR



Atalopedes flaveola CO-VZ



Atalopedes flaveola CO-VZ



Buzyges idothea CR_CO?



Buzyges idothea CR_CO?



Buzyges idothea CR_CO?



Buzyges rolla CR-PN,CO?



Buzyges rolla CR-PN,CO?



Conga chydaea Tx-AR



Conga chydaea Tx-AR

Carretera Montezuma - PNN Tatamá 1450 m
Pueblo Rico Risaralda - CocE



Conga chydaea Tx-AR

Carretera Montezuma - PNN Tatamá 1400 m
Pueblo Rico Risaralda - CocE




Conga chydaea Tx-AR

Carretera Montezuma - PNN Tatamá 1450 m
Pueblo Rico Risaralda - CocE



Conga chydaea Tx-AR

Santa María Santa María Boyacá - CorE 1000 m



Conga chydaea Tx-AR



Cynea anthracinus anthracinus MX-GT



Cynea anthracinus anthracinus MX-GT




Cynea corisana NI-VZ

Carretera Montezuma - PNN Tatamá 2100 m
Pueblo Rico Risaralda - CocE



Cynea corisana NI-VZ

Carretera Montezuma - PNN Tatamá 2100 m
Pueblo Rico Risaralda - CocE



Cynea cynea MX-BR



Cynea cynea MX-BR



Cynea cynea MX-BR



Cynea cynea MX-BR



Cynea diluta MX-BR



Cynea diluta MX-BR



Cynea hycsos hycsos VZ-EC



Cynea hycsos hycsos VZ-EC



Cynea hycsos hycsos VZ-EC



Cynea irma MX-BR



Cynea irma MX-BR



Cynea megalops MX-EC



Cynea megalops MX-EC

Carretera Montezuma - PNN Tatamá
Pueblo Rico - Risaralda - CocE 2500 m

Carretera Montezuma - PNN Tatamá
Pueblo Rico - Risaralda - CocE 1250 m



Cynea megalops MX-EC
Carretera Montezuma - PNN Tatamá 2500 m
Pueblo Rico Risaralda - CocE



Cynea megalops MX-EC
- - - -



Cynea megalops MX-EC
Carretera Montezuma - PNN Tatamá 2500 m
Pueblo Rico Risaralda - CocE



Cynea megalops MX-EC
Carretera Montezuma - PNN Tatamá 2500 m
Pueblo Rico Risaralda - CocE



Cynea megalops MX-EC
Carretera Montezuma - PNN Tatamá 1800 m
Pueblo Rico Risaralda - CocE



Cynea robba robba CO-GU-BR
Carretera Montezuma - PNN Tatamá 1600 m
Pueblo Rico Risaralda - CocE



Cynea robba robba CO-GU-BR
Carretera Montezuma - PNN Tatamá 1300 m
Pueblo Rico Risaralda - CocE



Cynea robba robba CO-GU-BR
Carretera Montezuma - PNN Tatamá 1300 m
Pueblo Rico Risaralda - CocE



Cynea robba robba CO-GU-BR
Carretera Montezuma - PNN Tatamá 1600 m
Pueblo Rico Risaralda - CocE



Cynea sp1
Carretera Montezuma - PNN Tatamá
Pueblo Rico Risaralda - CocE



Cynea sp1
Carretera Montezuma - PNN Tatamá
Pueblo Rico Risaralda - CocE



Cynea sp1
Carretera Montezuma - PNN Tatamá
Pueblo Rico Risaralda - CocE



Cynea sp2

Reserva natural de las aves Arrierito
Antioqueño (Piha) Anorí Antioquia - Cce



Decinea dama

CO-AR

Carretera Montezuma - PNN Tatamá
Pueblo Rico Risaralda - CocE



Decinea dama

CO-AR

Reserva Las Tangaras El Carmen de
Atrato Chocó - CocE



Decinea dama

CO-AR

P.N. de la Cultura Agropecuaria - Panaca
Quimbaya Quindío - Coc 1150 m



Decinea dama

CO-AR

----- 1050 m



Decinea decinea derisor

HN-Amz

Carretera Montezuma - PNN Tatamá
Pueblo Rico Risaralda - CocE



Decinea decinea derisor

HN-Amz



Decinea lucifer

MX-AR



Decinea neroides neroides

CO-EC

Carretera Montezuma - PNN Tatamá
Pueblo Rico Risaralda - CocE 1350 m



Decinea neroides neroides

CO-EC



Decinea percusius

MX-GU



Decinea percusius

MX-GU



Decinea spl

Reserva natural de las aves Arrierito
Antioqueño (Piha) Anorí Antioquia - Cce



Decinea zapota

Sinifaná - La Holanda Titiribí Antioquia -
CceO



Decinea zapota

Sinifaná - La Holanda Titiribí Antioquia -
CceO



Euphyes antra

MX-PE



Euphyes antra

MX-PE



Euphyes antra

MX-PE



Euphyes peneia

MX-BR



Euphyes peneia

MX-BR




Euphyes peneia

MX-BR



Euphyes peneia

MX-BR



Hansa hyboma

CO?-BR



Hylephila phyleus phyleus

US-AR



Hylephila phyleus phyleus US-AR



Hylephila phyleus phyleus US-AR



Hylephila phyleus phyleus US-AR



Hylephila phyleus phyleus US-AR



Hylephila phyleus phyleus US-AR



Hylephila phyleus phyleus US-AR



Hylephila phyleus phyleus US-AR

Vereda Cristalina Chamuscados Fredonia 1650 m
Antioquia - CceO



Hylephila phyleus phyleus US-AR

Carretera Montezuma - PNN Tatamá 1200 m
Pueblo Rico - Risaralda - CocE



Hylephila phyleus phyleus US-AR

Vereda Cristalina Chamuscados Fredonia 1650 m
Antioquia - CceO



Hylephila phyleus phyleus US-AR

Vereda Cristalina Chamuscados Fredonia 1650 m
Antioquia - CceO



Lindra simulius CO-BO



Linka lina CO-BO

2800 m



Linka lina CO-BO
----- 2800 m



Metron chrysogastra chrysogastra MX-VZ
Vereda Paso Nivel - Finca Zanzibar 1450 m
Amagá Antioquia - Cce



Metron fascia
km 18 via Cali - Buenaventura Cali Valle 1800 m
del Cauca - -



Metron leucogaster leucogaster PN-PE



Metron zimra MX-AR



Metron zimra MX-AR
----- 600 m



Metron zimra MX-AR



Metron zimra 3 CO?PE



Metron zimra 3 CO?PE

Municipio de Villavicencio Villavicencio
Meta - Orq



Metron zimra 3 CO?PE



Molo calcarea ponda CR-BR



Molo calcarea ponda CR-BR



Molo calcarea ponda CR-BR



Molo calcarea ponda CR-BR



Molo mango CR-BR

Carretera Montezuma - PNN Tatamá
Pueblo Rico Risaralda - CocE



Molo mango CR-BR

Carretera Montezuma - PNN Tatamá
Pueblo Rico Risaralda - CocE



Molo mango CR-BR

Carretera Montezuma - PNN Tatamá 1350 m
Pueblo Rico Risaralda - CocE



Molo mango CR-BR



Molo mango CR-BR



Molo muzo CR-CO

Cañón río Claro - Reserva el Refugio San Luis Antioquia - CceE



Molo visendus CO-EC

Municipio de Mitú Mitú Vaupés - Amz



Molo visendus CO-EC



Molo visendus CO-EC

275 m



Molo visendus CO-EC



2777

Nyctelius nyctelius nyctelius Tx-AR

Vereda Paso Nivel - Finca Zanzibar 1450 m
Amagá Antioquia - Cce



2778

Nyctelius nyctelius nyctelius Tx-AR

La Piñuela - Reserva la Cristalina 800 m
Cocorná Antioquia - CceE



2779

Nyctelius nyctelius nyctelius Tx-AR

Río Pepino Mocoa Putumayo - CorE 560 m



2780

Nyctelius nyctelius nyctelius Tx-AR

Río Pepino Mocoa Putumayo - CorE 560 m



2781

Nyctelius nyctelius nyctelius Tx-AR



2782

Nyctelius nyctelius nyctelius Tx-AR

Río Pepino Mocoa Putumayo - CorE 560 m



2783

Nyctelius nyctelius nyctelius Tx-AR

Río Pepino Mocoa Putumayo - CorE 560 m



2784

Nyctelius nyctelius nyctelius Tx-AR



2785

Orthos orthos orthos PN-PE



2786

Orthos orthos orthos PN-PE

----- 550 m



2787

Oxynthes corusca MX-BR

Reserva Rocamadre Toluvejo Sucre - Car 320 m



2788

Pemiades pohli cidra CO-ED

Cañón río Claro - Reserva el Refugio San Luis Antioquia - CceE 320 m



Poanes azin CO

Santuario de F y F Iguaque Villa de Leyva
Boyacá - Cor



Poanes azin CO

Santuario de F y F Iguaque Villa de Leyva
Boyacá - Cor



Poanes azin CO

Santuario de F y F Iguaque Villa de Leyva
Boyacá - Cor



Poanes inimica MX-VZ

Municipio Jardín - Fundación Colibrí
Jardín Antioquia - Coc 2200 m



Poanes inimica MX-VZ

Municipio Jardín - Fundación Colibrí
Jardín Antioquia - Coc 2100 m



Poanes inimica MX-VZ

Pueblito de San Jose Amagá Antioquia -
CceO 1800 m



Poanes inimica MX-VZ



Poanes inimica MX-VZ



Poanes inimica MX-VZ



Poanes inimica MX-VZ

Municipio Jardín - Fundación Colibrí
Jardín Antioquia - Coc 2200 m



Poanes inimica MX-VZ



Poanes melane poa CHI-CO



Poanes melane poa CHI-CO



Poanes zabulon US-PN,CO?




Poanes zabulon US-PN,CO?



Poanes zabulon US-PN,CO?



Polites vibex praeceps TX-EC



Polites vibex praeceps TX-EC



Polites vibex praeceps TX-EC

Finca El Caney Puerto Berrío Antioquia -
Cce



Polites vibex praeceps TX-EC



Polites vibex praeceps TX-EC



Pompeius amblyspila CO-AR



Pompeius amblyspila CO-AR



Pompeius amblyspila CO-AR

----- 50 m

----- 50 m

----- 50 m



Pompeius dares MX-BR



Pompeius dares MX-BR



Pompeius dares MX-BR



Pompeius dares MX-BR



Pompeius dares MX-BR



Pompeius pompeius MX-AR




Pompeius pompeius MX-AR

Sinifaná - La Holanda Titiribí Antioquia - CceO 780 m



Pompeius pompeius MX-AR



Pompeius pompeius MX-AR



Pompeius pompeius MX-AR



Pompeius pompeius MX-AR



Pompeius pompeius MX-AR

Río Pepino Mocoa Putumayo - CorE 560 m



Problema byssus



Quasimellana eulogius




Quasimellana eulogius



Quasimellana eulogius



Quasimellana imperfida



Quasimellana imperfida



Quasimellana nayana



Quasimellana nayana



Quasimellana servilius

Reserva Las Tangaras El Carmen de Atrato Chocó - CocE 1600 m



Quasimellana servilius

Reserva Las Tangaras El Carmen de Atrato Chocó - CocE



Quasimellana sethos



Quasimellana sethos



Quinta cannae MX-AR



Quinta cannae MX-AR



Quinta cannae MX-AR



Racta apella apella CR-EC

Santuario de F y F Otún Quimbaya
Pereira Risaralda - Cce

1850 m



Racta apella apella CR-EC

Carretera Montezuma - PNN Tatamá
Pueblo Rico Risaralda - CocE



Racta apella apella CR-EC

Reserva natural de las aves Arrierito
Antioqueño (Piha) Anorí Antioquia - Cce



Racta chiria CO PE

1700 m



Racta chiria CO PE

1700 m



Racta chiria CO PE

1700 m



Racta dalla CO-EC



Racta dalla CO-EC



Racta plasma CO-PE

Carretera Montezuma - PNN Tatamá
Pueblo Rico Risaralda - CocE

1400 m



2849

DvG

Racta plasma

CO-PE

Carretera Montezuma - PNN Tatamá
Pueblo Rico Risaralda - CocE

1400 m



2850

KG

Racta plasma

CO-PE

Carretera Montezuma - PNN Tatamá
Pueblo Rico Risaralda - CocE



2851

KG

Racta plasma

CO-PE

Reserva Las Tangaras El Carmen de
Atrato Chocó - CocE



2852

DvG

Racta racta

EC-BO

Carretera Montezuma - PNN Tatamá
Pueblo Rico Risaralda - CocE

1650 m



2853

DvG

Racta racta

EC-BO

Carretera Montezuma - PNN Tatamá
Pueblo Rico Risaralda - CocE

1650 m



2854

KG

Serdis stadius

VZ-BO

Carretera Montezuma - PNN Tatamá
Pueblo Rico Risaralda - CocE



2855

KG

Serdis stadius

VZ-BO

Reserva La Romera Sabaneta Antioquia -
Cce

1900 m



2856

KG

Serdis stadius

VZ-BO

Carretera Montezuma - PNN Tatamá
Pueblo Rico Risaralda - CocE



2857

KG

Serdis stadius

VZ-BO

Carretera Montezuma - PNN Tatamá
Pueblo Rico Risaralda - CocE



2858

BB

Serdis stadius

VZ-BO

Reserva La Romera Sabaneta Antioquia -
Cce

1900 m



2859

BB

Serdis stadius

VZ-BO

Quebrada El Viao Cocomá Antioquia -
CceE

1900 m



2860

BB

Serdis stadius

VZ-BO

Reserva La Romera Sabaneta Antioquia -
Cce

1900 m



Serdis stalius flagrans CO-EC

Carretera Montezuma - PNN Tatamá
Pueblo Rico Risaralda - CocE 2500 m



Serdis stalius flagrans CO-EC

Carretera Montezuma - PNN Tatamá
Pueblo Rico Risaralda - CocE 2600 m



Serdis stalius flagrans CO-EC

Carretera Montezuma - PNN Tatamá
Pueblo Rico Risaralda - CocE 2500 m



Serdis stalius flagrans CO-EC

Carretera Montezuma - PNN Tatamá
Pueblo Rico Risaralda - CocE 2500 m



Serdis venezuelae fractifascia CO



Serdis viridicans pandra CO-EC

----- 3000 m



Serdis viridicans pandra CO-EC

----- 3000 m



Serdis viridicans viridicans CO

San Sebastian - Alto del Escobero Retiro
Antioquia - Cce 2500 m



Serdis viridicans viridicans CO

San Felix - Las Antenas Bello Antioquia -
Cce



Thespieus aspernatus MX-AR



Thespieus aspernatus MX-AR



Thespieus dalman MX-AR

Carretera Montezuma - PNN Tatamá
Pueblo Rico Risaralda - CocE



Thespieus dalman MX-AR
Carretera Montezuma - PNN Tatamá 1450 m
Pueblo Rico Risaralda - CocE



Thespieus dalman MX-AR
Peñalisa Tarso Antioquia - CocE



Thespieus dalman MX-AR
Peñalisa Tarso Antioquia - CocE



Thespieus dalman MX-AR
Guaracu San Jerónimo Antioquia - CceO 690 m



Thespieus dalman MX-AR
Pueblito de San Jose Amagá Antioquia - CceO 1800 m



Thespieus dalman MX-AR
Vereda Paso Nivel - Finca Zanzibar Amagá Antioquia - Cce 1450 m



Thespieus dalman MX-AR
Río Pepino Mocoa Putumayo - CorE 560 m




Thespieus macareus MX-VZ
- - - -



Thespieus opigena CO-BO
Pueblito de San Jose Amagá Antioquia - CceO 1850 m



Thespieus opigena CO-BO
- - - -



Thespieus opigena CO-BO
- - - - 1100 m



Thespieus opigena CO-BO
Pueblito de San Jose Amagá Antioquia - CceO 1850 m



2885

BB

Thespieus opigena

CO-BO

Pueblito de San Jose Amagá Antioquia - 1850 m
CceO



2886

DVG

Thespieus opigena

CO-BO

1100 m



2887

BB

Thespieus opigena

CO-BO



BO

2888

KG

Thespieus opigena

CO-BO



2889

BB

Thespieus opigena

CO-BO



2890

BB

Thespieus opigena

CO-BO



2891

BB

Thespieus opigena

CO-BO

Pueblito de San Jose Amagá Antioquia - 1850 m
CceO




2892

BB

Thespieus opigena

CO-BO



2893

FM

Thespieus othna othna

VZ-BO

Reserva Paz y Flora Guasca Cundinamarca - - 3000 m



PE

2894

KG

Thespieus othna othna

VZ-BO




2895

BB

Thespieus othna othna

VZ-BO

San Felix - Las Antenas Bello Antioquia - 2800 m
Cce



2896

DVG

Thespieus othna othna

VZ-BO

Carretera Montezuma - PNN Tatamá Pueblo Rico Risaralda - CocE 2200 m



Thespius othna othna VZ-BO



Thespius othna tinka PN-CO



Thespius othna tinka PN-CO

2600 m
Carretera Montezuma - PNN Tatamá
Pueblo Rico Risaralda - CocE



Thespius othna tinka PN-CO



Thespius othna tinka PN-CO



Thespius pinda CO-PE

1850 m
Santuario de F y F Otún Quimbaya
Pereira Risaralda - Cce



Thespius tihoneta ovallei CO

2600 m
San Felix - Las Antenas Bello Antioquia -
Cce



Thespius tihoneta ovallei CO

2600 m
San Felix - Las Antenas Bello Antioquia -
Cce



Thespius tihoneta ovallei CO

2800 m
San Felix - Las Antenas Bello Antioquia -
Cce



Thespius tihoneta ovallei CO

2600 m
San Felix - Las Antenas Bello Antioquia -
Cce



Thespius tihoneta ovallei CO

2600 m
San Felix - Las Antenas Bello Antioquia -
Cce



Thespius tihoneta ovallei CO

2600 m
San Felix - Las Antenas Bello Antioquia -
Cce



Thespieus tihoneta ovallei CO

Carretera Montezuma - PNN Tatamá
Pueblo Rico Risaralda - CocE



Thespieus tihoneta ovallei CO

San Felix - Las Antenas Bello Antioquia -
Cce 2600 m



Thespieus tihoneta ovallei CO

San Felix - Las Antenas Bello Antioquia -
Cce 2800 m



Thespieus xarippe hallia CO-PE

Parcelación El Tambo La Ceja Antioquia -
Cce 2150 m



Thespieus xarippe hallia CO-PE

Parcelación El Tambo La Ceja Antioquia -
Cce 2150 m



Thespieus xarippe hallia CO-PE

Parcelación El Tambo La Ceja Antioquia -
Cce 2150 m



Thespieus xarippe hallia CO-PE

Parcelación El Tambo La Ceja Antioquia -
Cce 2150 m



Thespieus xarippe hallia CO-PE

Municipio Jardín - Fundación Colibrí
Jardín Antioquia - Coc



Thespieus xarippe hallia CO-PE

Vereda Cristalina Chamuscados Fredonia
Antioquia - CceO 1650 m



Thespieus xarippe hallia CO-PE

Parcelación El Tambo La Ceja Antioquia -
Cce 2150 m



Thespieus xarippe hallia CO-PE

Vereda Cristalina Chamuscados Fredonia
Antioquia - CceO 1650 m



Thespieus xarippe hallia CO-PE


Vereda Cristalina Chamuscados Fredonia
Antioquia - CceO 1650 m



Thespieus xarippe hallia CO-PE



Thespieus xarippe hallia CO-PE



Thespieus zikani CO



Thespieus zygia MX-AR

Sinifaná - La Holanda Titiribí Antioquia - CceO 780 m



Thespieus zygia MX-AR

Sinifaná - La Holanda Titiribí Antioquia - CceO 780 m



Thespieus zygia MX-AR

Sinifaná - La Holanda Titiribí Antioquia - CceO 780 m



Tirynthia conflua MX-AR

Vereda Paso Nivel - Finca Zanzibar Amagá Antioquia - Cce 1450 m



Tirynthia conflua MX-AR

Carretera Montezuma - PNN Tatamá Pueblo Rico Risaralda - CocE 1600 m



Tirynthia conflua MX-AR

Vereda Cristalina Chamuscados Fredonia Antioquia - CceO 1650 m



Tirynthia conflua MX-AR

Finca Agualinda Fredonia Antioquia - CceO 1220 m



Tirynthia conflua MX-AR

Sinifaná - La Holanda Titiribí Antioquia - CceO 750 m



Tirynthia conflua MX-AR

Finca Agualinda Fredonia Antioquia - CceO 1220 m



Tirynthia conflua MX-AR



Tirynthoides lotana SU-CO-BR



Vacerra bonfilius bonfilius MX-GU



Vacerra caniola caniola GT-VZ

Pueblito de San Jose Amagá Antioquia - CceO 1800 m



Vacerra caniola caniola GT-VZ

Pueblito de San Jose Amagá Antioquia - CceO 1800 m



Vacerra caniola caniola GT-VZ

Pueblito de San Jose Amagá Antioquia - CceO 1800 m



Vacerra caniola caniola GT-VZ

Sinifaná - La Holanda Titiribí Antioquia - CceO 700 m



Vacerra caniola caniola GT-VZ

Vereda Paso Nivel - Finca Zanzibar Amagá Antioquia - Cce 1450 m



Vacerra caniola caniola GT-VZ

Pueblito de San Jose Amagá Antioquia - CceO 1800 m



Vacerra caniola caniola GT-VZ

Pueblito de San Jose Amagá Antioquia - CceO 1800 m



Vacerra caniola caniola GT-VZ



Vacerra caniola caniola GT-VZ



Vacerra cervara MX-PN,CO?



Vacerra cervara MX-PN,CO?



Vacerra eglá NI-PN,CO?



Vacerra hermesia hermesia CO?EC



Vacerra litana MX-GU



Vacerra sp1
Vereda Paso Nivel - Finca Zanzibar 1450 m
Amagá Antioquia - Cce



Vacerra sp1
Vereda Paso Nivel - Finca Zanzibar 1450 m
Amagá Antioquia - Cce



Wallengrenia otho clavus US-BR
Carretera Montezuma - PNN Tatamá 1400 m
Pueblo Rico Risaralda - CocE



Wallengrenia otho clavus US-BR
Carretera Montezuma - PNN Tatamá 1400 m
Pueblo Rico Risaralda - CocE



Wallengrenia otho clavus US-BR
Municipio de Mitú Mitú Vaupés - Amz



Wallengrenia otho clavus US-BR
Sinifaná - La Holanda Titiribí Antioquia - CceO



Wallengrenia premnas CO-AR
----- 350 m



Wallengrenia premnas CO-AR

----- 350 m



Xenides chalestra chalestra CO-PG

Pueblito de San Jose Amagá Antioquia - 1800 m
CceO



Xenides chalestra chalestra CO-PG



Xenides orchamus orchamus MX-AR



Xenides orchamus orchamus MX-AR

Fotógrafos - Photographers

AH	Adrian Hoskins	Aho	Andy Ho	AJ	Amy Johnson
AN	Andrew Neild	APs	Antonio Pessoa	AT	Albert Thurman
AWr	Adam Winer	BB	Juan Guillermo Jaramillo Velasquez	BBk	Bob Behrstock
BBn	Bill Bouton	BBt	Bill Berthet	BH	Bob Hardwick
BR	Barbara Ribble	BY	Bob Yukich	CG	Chris Gardner
CRm	Cristóbal Ríos-Málaver	DGw	Deborah Galloway (Deby)	DGz	David Guzman
DH	Dave Hanson	DJF	Daniel Jaramillo Ferrer	DJW	Dan Janzen & Winnie Hallwachs
DL	Dick (Richard) Lindstrom	DPk	David Parkinson	DR	David Robacker
DvG	David Geale	DW	Dan Wade	EC	Eduardo Carriazo
EcSr	EcoSur = Colegio de la Frontera Sur, Chetumal, Quintana Roo, Mexico	EM	Eileen Mahler	EP	Emily Peyton
FH	Fred Heath	FM	Fredy Montero	GC	Gill Carter
GM	Glenn Mahler	HB	Hank Brodtkin	IA	Iosu Anton
IN	Ichiro Nakamura	INB	INBio = Instituto Nacional de Biodiversidad, Heredia, Costa Rica	JAB	Johnnier Arango Bermudez
JB	Jim Brock	JK	John Kemner	JLH	Jerry & Linda Harrison
JMC	Judy McClung	JMD	John MacDonald	JMn	Jenilee Montes
JOG	Jeir Ortega Galvan	Jpe	Jorge Perez	JSI	Joe Schelling
JSn	Jim Snyder	KD	Kim Davis	KG	Kim Garwood
KK	Ken Kertell	KN	Kenji Nishida	KP	Kevin Painter
KSv	Kristian Svensson	KtR	Kurt Rademaker	KW	Kay Wade
KWs	Kristine Wallstrom	KZ	Kristof Zyskowski	LC	Les Catchick
LE	Lee Ellington	LEM	Luis Eduardo Mejia	Leo	Leopoldina Tapasco
LG	Leif Gabrielsen	LM	Lina Mejia Correa	LMC	Luis Miguel Constantino Chuair
LS	Linda Scott	MC	Mike Chapman	MDw	Maël Dewynter
MF	Mike Friel	MG	Mateo Dapa Vallecauca	MgC	McGuire Center, Gainesville, FL
MM	Martin Moreno	MS	Mike Stangeland	NKM	Museo de Historia Natural Noel Kempff Mercado, Santa Cruz, Bolivia
PB	Priscilla Brodtkin	PC	Pedro José Cardona Camache	PkB	Parker Backstom
RB	Robert Behrstock	RC	Rick Cech	RHy	Rich Hoyer
RL	Richard Lehman	RLm	Richard Lindstrom	RnM	Renato Mattei
RR	Roger Rittmaster	RS	Raphael Sobania	RW	Rob Westerduijn
SCr	Steve Cary	SJ	Sally & Dean Jue	SN	Sherry Nelson
SRc	Steffen Reichle	SS	Shirley Sekarajasingham	TBn	Thomas Baron
TG	Thierry Garcia	TH	Tony Hoare	THn	Tom Horton
TM	Tom Murray	TS	Tinio Sanchez	UD	Ulf Drechsel
UFPR	Universidade Federal do Paraná, Curitiba, Brasil	UNC	Universidad Nacional de Colombia	WC	Will Carter
WK	Werner Kunz	WS	Willie Sekula	YG	Yuvinka Gareca

Agradecimientos - Acknowledgements

Muchos colaboradores y fotógrafos han aportado un gran esfuerzo y muchas fotos a este catálogo, por lo que estamos profundamente agradecidos. Nunca podríamos haberlo hecho esto sin su ayuda.

Agradecemos a los siguientes expertos que generosamente han ayudado en la identificación de algunas de nuestras fotos: Stephane Attal, Andrew Brower, Bernard Hermier, James Mallet, Andrew Neild, Gregory Nielsen, Tomasz Pyrcz, Julian Salazar, Aaron Soh and Keith Willmott. Su ayuda ha sido invaluable.

Queremos agradecer especialmente a Bernard Hermier por su paciencia con nuestras preguntas y con la revisión de miles de fotos. Sin su ayuda tendríamos una base de datos mucho más pobre y muchos más hespérides desconocidos.

A Andres Arenas por sus consejos y ayuda en la elaboración de la base de datos.

Todos los errores en identificación son responsabilidad de Kim Garwood o Juan Guillermo Jaramillo.

Many collaborators and photographers have contributed much effort and many photos to this catalog, for which we are deeply grateful. We could never do this without their help.

We thank the following experts who generously helped in identifying some of our photos: Stephane Attal, Andrew Brower, James Mallet, Andrew Neild, Gregory Nielsen, Tomasz Pyrcz, Julian Salazar, Aaron Soh and Keith Willmott. Their help has been invaluable.

We want to especially thank Bernard Hermier for his endless patience with our questions, and reviewing thousands of our photos. Without his help we would have a much poorer database, and a lot more unknown skippers.

To Andres Arenas for his help in the construction of the data base.

All errors in identifications are the responsibility of Kim Garwood and Juan Guillermo Jaramillo V.

Bibliografía - Bibliography

- AMARILLO-S. A., M.G. ANDRADE-C. 1996. *Clave sinóptica para las familias y subfamilias de mariposas y polillas colombianas*. 117 – 147. En Andrade-C. M.G., G. Amat, F. Fernandez (Eds.) *Insectos de Colombia, estudios escogidos*. Academia Colombiana de Ciencias Exactas, Físicas y Naturales Colección Jorge Alvarez Lleras No. 10 Coeditado con el Centro Editorial Javeriano. 541pp.
- ANDRADE, M.G., 1990.- *Clave para las familias y subfamilias de Lepidóptera Rhopalocera de Colombia*. *Caldasia*, 16(77): 197-200.
- ANDRADE M.G., HENAO-BAÑOL E.R., SALAZAR J.A. Las mariposas (Lepidoptera: Hesperoidea – Papilionoidea) de la región amazónica colombiana. *Revista Colombia amazónica* n° 8 de 2015
- BERTRAND, C., JANZEN D.H., HALLWACHS W., BURNS J.M., GIBSON J.F., SHOKRALLA S. and HAJIBABAEEL M.. 2014. Mitochondrial and nuclear phylogenetic analysis with Sander and next-generation sequencing shows that, in Area de Conservacion Guanacaste, northwestern Costa Rica, the skipper butterfly named *Urbanus belli* (family Hesperidae) comprises three morphologically cryptic species. *Evolutionary Biology* 2014, 14:153.
- BURNS, J. M. 1989. Phylogeny and zoogeography of the bigger and better genus *Atalopedes* (Hesperidae). *Journal of the Lepidopterists' Society*, 43(1), 1989, 11-32.
- CARNEIRO, E.. 2015. Two new species and taxonomic notes on species of *Moeris* Godman, 1900 (Hesperidae, Hesperinae, Moncini) *The Journal of Research on the Lepidoptera*. Vol 48: 29-37, 27 July 2015.
- CARNEIRO,E., MIELKE, OHH & CASAGRANDE, MM. Two new species and taxonomic notes on species of *Moeris* Godman, 1900 (Hesperidae, Hesperinae, Moncini) *The Journal of Research on the Lepidoptera* Volume 48: 29-37
- CAMPOS-SALAZAR, L.R., J. GÓMEZ BULLA, M. GONZALO ANDRADE-C.: *Mariposas (Lepidoptera: Hesperoidea - Papilionoidea) de las áreas circundantes a las Ciénagas del Departamento de Córdoba, Colombia*. *Rev. Acad. Colomb. Cienc.* 35 (134): 45-60, 2011. ISSN 0370-3908.
- CONSTANTINO L. M. 1, VARGAS J. I. y SALAZAR-E J. A. Descripción de nuevas especies y subespecies de Hesperidae (Lepidoptera: Gryphocera)*. ISSN 0123 - 3068 *bol.cient.mus.hist.nat.* 17 *Boletín científico centro de museos museo de historia natural* (1), enero - junio, 2013. 258 – 267
- CONSTANTINO, L. M., GARCÍA, C., HEREDIA, M. D. & KATTAN, G., 2002.- *Mariposas Comunes de la Cordillera Central de Colombia. Guía de Campo*. Wildlife Conservation Society, Feriva S.A. Cali.
- DELGADO-BOTELLO, F. & VARGAS J.I.. 2016. Descripción de nuevos Rhopaloceros para Colombia y Panamá (Insecta:Lepidoptera) *Bol.Cient.Mus.Hist.Nat.* 20(1), enero-junio, 2016. 166-195.
- DOLIBAINA, D. R., MIELKE O.H.H. & CASAGRANDE M.M.. 2014. Taxonomic revision of *Cumbre* Evans, 1955 (Hesperidae: Hesperinae: Moncini) with the description of two new species. *Zootaxa* 3841 (1): 047-066.
- DOLIBAINA, D. R., WARREN A.D., CARNEIRO E., MIELKE O.H.H. 2015. Three new species of *Artines* Godman, 1901 from Central and South America (Hesperidae: Hesperinae: Moncini) *Trop.Lepid.Res.*, 25(2): 52-59, 2015.
- GAVIRIA-ORTIZ F.G., HENAO-B E. R. b *Diversidad de mariposas diurnas (Hesperoidea–Papilionoidea) en tres estados sucesionales de un bosque húmedo premontano bajo, Tuluá, Valle del Cauca*. *Revista Facultad de Ciencias Universidad Nacional de Colombia, Sede Medellín* V 3 N2 julio-diciembre 2014 . ISSN 0121-747X Páginas 49 a 80
- GAVIRIA-ORTIZ F.G. & HENAO-BAÑOL E. R. *Diversidad de mariposas diurnas (Hesperoidea Papilionoidea) del parque natural regional El Vínculo (Bugá-Valle del Cauca)* ISSN 0123 - 3068 *Centro de Museos - Museo de Historia Natural* Vol. 15 (1): 115 – 133

- GONZÁLEZ MONTAÑA, L.A., & M.G. ANDRADE-C.: *Diversidad y biogeografía preliminar de las mariposas saltarinas (Lepidoptera: Hesperiidae) de Colombia*. Rev. Acad. Colomb. Cienc. 32(124): 421-433, 2008. ISSN 0370-3908.
- GONZALEZ, J. M., ORELLANA A.M. y LAMAS G.. 2005. Adiciones, rectificaciones y actualizaciones a "Mariposas de Venezuela" por Théophile Raymond. IV. Pieridae y Hesperiidae (Lepidoptera). Entomotropica, Vol 20(3): 265-269 Diciembre 2005.
- GRISHIN, N.V., BURNS J.M., BROCKMANN E., HALLWACHS W. and JANZEN D.H. 2014. A cryptic new *Jemadia* (Hesperiidae: Pyrginae: Pyrrhopygini) from Costa Rica and Panama with a subtly distinctive combination of blue rays and white bands. Journal of the Lepidopterists' Society, 68(4): 2014, 232-247.
- GRISHIN, N. V. 2014. Two new species of *Clito* from South America and a revision of the *Clito* littera group (Lepidoptera: Hesperiidae: Pyrginae) Zootaxa 3861 (3): 231-248
- GRISHIN, N. V. 2014. A new species of *Eracon* (hesperiidae: pyrginae) substantiated by a number of traits, including female genitalia, Journal of the Lepidopterists' Society 68(3), 2014, 149-161
- GRISHIN, N. V. A new *Entheus* (Hesperiidae: Eudaminae) from Colombia and Panama is most distinctive in the *E.gentius* group. 2013. The Journal of Research on the Lepidoptera, Vol 46: 91-103. 26 December 2013.
- HENAO-BAÑOL E. R., VARGAS J.I.. *Catálogo ilustrado del género Dalla Mabille 1904 (Lepidoptera: Hesperiidae - Heteropterinae) en Colombia, con notas taxonómicas y de distribución*. bol.cient.mus.hist.nat. 19 (2), julio-diciembre, 2015. 290-321. ISSN: 0123-3068
- HENAO, E. R. 2006. Aproximación a la distribución de mariposas del departamento de Antioquia (Papilionidae, Pieridae y Nymphalidae: Lepidoptera [sic]) con base en zonas de vida. *Boletín científico. Museo de Historia natural. Universidad de Caldas* 10: 279-312, 1 pl., 6 figs., 5 tabs.
- HENAO, E. R., CARNEIRO E., MIELKE O.H.H. & CASAGRANDE M.M.. 2015. Taxonomic notes on *Wahydra* Steinhauser (Hesperiidae, Hesperinae, Anthoptini) with description of four new species. *Zootaxa* 4040 (1): 059-073.
- HENAO, E. R., & ANDRADE M. G. 2013. Registro del género *Megaleas* (Lepidoptera: Hesperiidae: Hesperinae) para Colombia con descripción de una nueva especie. *Revista de la Academia colombiana de Ciencias exactas, físicas y naturales* 37(142): 29-35, 7 figs.
- HENAO, E. R., & VARGAS J.I. 2009. *Mariposas colombianas XIII. Notas sobre algunas especies de hespéridos poco conocidas o raras en Colombia (Lepidoptera: Hesperiidae)*. Boletín científico. Museo de Historia natural. Universidad de Caldas 13(1): 160-175, 15 figs. (post 10 July)
- HIGUERA, M. & OSPINA, M., 2009.- *Mariposas diurnas (en) Caracterización de la Biodiversidad de la Selva de Matavén (Vichada)*: 132-141. Instituto de investigaciones Alexander von Humboldt- Asociación de Cabildos Indígenas Matavén, Bogotá.
- LAMAS, G. 2004.- *Atlas of Neotropical Lepidoptera, Volume 5A. Checklist: Part 4A Hesperioidea - Papilionoidea*. Association for Tropical Lepidoptera. Scientific Publishers. Gainesville, Florida. USA. 439p.
- LAMAS, G., 2004.- *Checklist of Neotropical Lepidoptera, Part 4A, Hesperioidea- Papilionoidea*. (en) HEPPNER, J. (ed.) Atlas of Neotropical Lepidoptera. Florida, Gainesville: Association for Tropical Lepidoptera, xxxiv + 439 pp.
- LONDOÑO VEGA, P. (dir.edit.); C.E. GIRALDO (dir. cient.) Un frágil tesoro: las mariposas colombianas. Bogotá: Editorial Universidad del Rosario, 2016.
- MIELKE, O. H. H. 2005. Catalogue of the American Hesperioidea: *Hesperiidae* (Lepidoptera). Sociedade Brasileira de Zoologia, Curitiba. 1536 p.
- MONTERO, F. & ORTIZ, M. 2013. *Aporte al conocimiento para la conservación de las mariposas (hesperioidea y papilionoidea) en el páramo del Tablazo, Cundinamarca (Colombia)* Boletín científico centro de museos museo de historia natural 17 (2), julio - diciembre, 2013. 197 - 226
- MONTERO, F. A. y ORTIZ PEREZ M.. MARIPOSAS DIURNAS (Papilionoidea) de La Minga – casa gestante (Choachí - Cundinamarca)
- ORELLANA, A M. 2006. Contribución al conocimiento de los Pyrrhopyginae de Venezuela (Insecta: Lepidoptera: Hesperiidae) Universidad Central de Venezuela, facultad de agronomía, comisión de estudios para graduados, departamento e instituto de zoología agrícola, postgrado en entomología
- PALACIOS G M., CONSTANTINO L. M. *Diversidad de lepidópteros rhopalocera en un gradiente altitudinal en la Reserva natural El Pangan, Nariño, Colombia* Boletín Científico - Centro de Museos - Museo de Historia Natural Vol. 10, enero - diciembre, 2006, págs. 258-278
- PINZÓN-C. J., 2006, 2008.- *Mariposas del bajo Caquetá y Apaporis (Amazonia colombiana): Hesperiidae*. WATCHER FOSTER & KAPLAN prod. y BM Found. Conserv. Int. Col. www. conservation.org.co
- RIOS-MALAVER, C. Riqueza de especies de mariposas (Hesperioidea & Papilionoidea) de la quebrada "el águila" cordillera central (Manizales, Colombia) Boletín Científico - Centro de Museos - Museo de Historia Natural Vol. 11, enero - diciembre, 2007, pág. 272 - 291
- SALAZAR, J.A., 1995.- *Lista preliminar de las mariposas diurnas (Lep. Rhop.) que habitan en el departamento del Putumayo. Notas sobre la distribución en la zona Andina*. Colombia Amazónica, 8 (1): 11-69.
- SALAZAR, J. A.; CONSTANTINO, L. M. & VARGAS, J. I. 2013. *Descripción de nuevas especies y subespecies de Hesperiidae (Lepidoptera) de Colombia*. Boletín Científico del Centro de Museos de Historia Natural. Universidad de Caldas. No 17 (1),
- SALAZAR, J.A., VARGAS, J.I., MORA, A.M. & BENAVIDES, J., 2010.- *Identificación preliminar de los Rhopalocera que habitan el Centro Experimental Amazónico (CEA), Mocoa-Putumayo, y algunas especies aptas para criar en cautiverio (Ins. Lep.)*. Bol. Cient. Mus. Hist. Nat. U.de Caldas, 14 (1): 150-188 + figs
- SMART, P. (1991) *The illustrated encyclopedia of the Butterfly World*. Tiger Books International. London.
- STEINHAUSER, S. R. 1981. A revision of the *Proteus* group of the genus *Urbanus* Hubner Lepidoptera: Hesperiidae. Bulletin of the Allyn Museum, University of Florida, Gainesville FL 32611. #62, 4 September 1981.
- VALENCIA M., C.A.; GIL P., Z.N. CONSTANTINO Ch., L.M. Mariposas diurnas de la zona central cafetera colombiana. Guía de campo. Chinchiná (Colombia) Cenicafé, 2005. 244 p.

Hesperiidae de Colombia y del neotrópico

VARGAS J. I. CH *Mariposas colombianas XI más datos de localidades e ilustración para hespéridos raros de Colombia (insecta: lepidóptera)**

VARGAS J. I. CH., SALAZAR J. A. *Mariposas colombianas VIII Noticias sobre otros Grypocera rara vez observados en Colombia (insecta: lepidoptera)* Boletín Científico - Centro de Museos - Museo de Historia Natural Vol. 10, enero - diciembre, 2005

VARGAS-CH. J.I. & SALAZAR-E., C.A., 2014.- *Biodiversidad y mariposas en una región del alto Chocó, San José del Palmar, Colombia.* Bol. Cient. Mus. Hist. Nat. U. de Caldas, 18 (1): 259-284.

VÉLEZ, J.H. & SALAZAR, J.A., 1991.- *Mariposas de Colombia:* 167p. Villegas Editores, Bogotá.

WARREN, A.D., OGAWA, J.R. and BROWER, A.J. 2009. Revised classification of the family Hesperidae (Lepidoptera: Hesperioidea) based on combined molecular and morphological data. *Systematic Entomology* (2009), 34, 467-523.

WARREN, A.D., OGAWA, J.R. & BROWER, A.V.Z. (2008a) Phylogenetic relationships of subfamilies and circumscription of tribes in the family Hesperidae (Lepidoptera: Hesperioidea). *Cladistics* 24, 642-676.

Páginas web recomendadas - Recommended Websites

Las siguientes páginas dan información complementaria al catálogo o han sido útiles en la identificación de especies:

The following pages provide additional information to the catalog or have been useful in identifying species:

Información general de mariposas: www.learnaboutbutterflies.com

Mariposas del neotrópico: www.neotropicalbutterflies.com

Mariposas de Norte, Centro y Sur América, más Caribe: www.butterfliesofamerica.com

Mariposas del Parque Nacional Sangay, Ecuador: www.sangay.eu

Mariposas Reserva Cotacachi Cayapas, Ecuador: www.cotacachi.eu/cayapas

Mariposas de Venezuela: www.insectosdeamazonas.blogspot.com

Fotografía de mariposas: www.butterflyphotography-bb.blogspot.com y vea video en www.youtube.com/watch?v=-9-WxMY4x6g

For South America butterfly photographic tours We recommend David Gale, contact in the page:

<http://www.mariposabutterflytours.com>

Estadísticas para esta Familia - Statistics for this family

Especies y subespecies en la base de datos	1270	Número de fotos en catálogo	2961
Species and subspecies in the data base		Number of photos in the catalog	
Géneros en esta familia	277	Especies con foto en catálogo	1048
Genus in this family		Species with photo in the catalog	

Palabras clave - Keywords:

Colombia, Mariposas, Catálogo, Hesperidae, Biodiversidad, Neotrópico, Skypers, Butterflies, Catalog, Biodiversity, Neotropic

Para citar utilice - To quote use:

GARWOOD, K. y JARAMILLO V., J.G. Catálogo de mariposas Hesperidae de Colombia y del neotrópico - Catalog of Skypers of Colombia and the neotropics, [en línea], BioButterfly Database. Disponible en: <<http://www.butterflycatalogs.com/>> [Fecha de consulta – Date of report]

Esta versión del catálogo se generó el **lunes, 6 de agosto de 2018**

Date of report

Busque versión nueva de este catálogo en:

BUTTERFLYCATALOGS.COM

Look for a newer version of this catalog in:

Neotropicalbutterflies.COM

