

Catálogo de mariposas
Nymphalidae
de Colombia y del Neotrópico



Catalog of Colombian
and Neotropical Brushfoots
Kim Garwood & Juan Guillermo Jaramillo V.

BB

Importante

Este catálogo es preliminar, todavía está en revisión y no está completo, lo hemos publicado y permitimos su descarga para que nos puedan colaborar con su mejora y corrección.

Todavía faltan fotos de algunas especies y subespecies en esta familia, y necesitamos completar los rangos de distribución y ubicación de algunas de las fotos. Si tiene fotos de especies que no están en nuestros PDFs, por favor contribuya para que los catálogos sean más completos y útiles.

Los errores más comunes que Usted encontrará son especies con identificación incorrecta, ya sea debido a errores en la identificación o errores en los códigos de la base de datos. Estos códigos pueden hacer que una especie quede ubicada en la familia, subfamilia o tribu equivocada.

Dado que este documento se genera a partir de una base de datos, las correcciones son fáciles de hacer. Por favor, envíenos la página y el número de secuencia de la foto del error, así como el nombre correcto de la especie, y estaremos muy agradecidos por sus correcciones y colaboración. Nuestros contactos: Kim Garwood kimgrwd@sbcglobal.net y Juan Guillermo Jaramillo arcas1956@gmail.com.

Important

This catalog is preliminary and is still under revision and not complete. We have posted it and are allowing it to be downloaded so you can collaborate with its improvement and corrections.

We still lack photos of some species and subspecies in this family, and we need to complete the distribution ranges and locations of some of the photos. If you have photos of species that are not on our PDFs, please contribute them so we can make our catalogs more complete and useful.

The most common mistakes you will find are species with wrong identifications, either due to errors in identification or errors in codes in the database. These codes can make a species sort to the wrong family, subfamily or tribe.

Since this document is generated from a database, the corrections are easy to make. Please send us the page and the sequence number of the photo of the error, as well as the species name, and we will be very grateful for your corrections and collaboration. Our contacts: Kim Garwood kimgrwd@sbcglobal.net and Juan Guillermo Jaramillo arcas1956@gmail.com.

Introducción

Colombia es uno de los países con mayor número de especies de mariposas en el mundo. Sin embargo, no hay listados o catálogos completos de especies de mariposas colombianas que permitan a los investigadores o aficionados identificar especies, ya sea por fotos o con especímenes.

El número estimado de especies y subespecies de mariposas en Colombia es de más de 5.000. Debido a esta gran cantidad de especies, presentamos catálogos para cada una de las seis familias. Estamos utilizando un formato digital, ya que la identificación, adición de especies y correcciones son muy dinámicas y un medio impreso sería muy costoso tanto en dinero como ambientalmente. Además que estaría rápidamente desactualizado ya que estamos frecuentemente añadiendo y actualizando fotos.

El propósito principal de los catálogos es motivar y fomentar la conservación y la investigación sobre estos hermosos insectos de Colombia.

En estos catálogos se incluyen fotografías de especies nuevas aun no descritas y de especies que no han sido reportadas para Colombia, pero que por ejemplo son conocidas para Panamá o Ecuador, o cuyas extensiones se extienden tanto al norte como al sur de Colombia. Esperemos que esto motivará a los investigadores y aficionados a seguir descubriendo nuestra diversidad.

Al final de cada catálogo de familia hay una lista de los fotógrafos que ayudaron a hacer este documento posible y de los expertos que han ayudado generosamente con identificaciones.

Estos catálogos fotográficos son un legado ya que varios de los sitios donde las fotos fueron tomadas ya han sido destruidos, por lo tanto las especies registradas ya no existen en ese lugar específico.

Introduction

Colombia is one of the countries with the highest number of butterfly species in the world. However there aren't any complete lists or catalogs of Colombian butterfly species that would allow researchers or amateurs to identify species, either by photos or with specimens.

The estimated number of species and subspecies in Colombia is more than 5,000. Due to the large number of species, we present catalogs for each of the six families. We are using a digital format, since identification, additions of species and corrections are very dynamic and a printed medium would be very expensive both in money and environmentally. And it would be almost immediately out of date, as we are frequently adding and updating photos.


The primary purpose of the catalogs is to motivate and encourage conservation and research on these beautiful insects of Colombia.

Included in these catalogs are photographs of new, undescribed species and species that have not yet been reported from Colombia, but are known from Panama or Ecuador, or whose range extends both north and south of Colombia. Hopefully this will motivate researchers and fans to continue to discover our diversity.

At the end of each family catalog there is a list of both the photographers who helped make this document possible and the experts who have generously helped with identifications.

These photographic catalogs are a legacy as several of the sites where photos were taken have already been destroyed, therefore the species registered no longer exist in that specific location.

Convenciones



La taxonomía y la secuencia de este catálogo está basado en el Atlas of Neotropical lepidóptera, listado de chequeo parte 4A por Gerardo Lamas, 2004, Warren 2008 & 2009 y en www.butterfliesofamerica.com.

La mayoría de fotos fueron tomadas a mariposas vivas en su ambiente natural. Las fotos de especímenes son usadas para mostrar algunas características que no son posibles fotografiar en la naturaleza o para ilustrar especies de las cuales aún no tenemos fotos.

En el catálogo hay muchas especies de mariposas de las cuales no tenemos fotografía de un ejemplar vivo en Colombia, en ese caso ponemos una foto de esta especie tomada en otro país Neotropical, indicando en la foto el país donde fue registrada con una abreviación de dos letras. Esta abreviación corresponde al código internacional usado como terminación en internet del código de cada país, ej. Brasil BR. Las especies fotografiadas en Colombia no tienen el código de país.

Debajo de la foto están el nombre científico y el rango de distribución de la especie de norte a sur. En el caso de Estados Unidos y México usamos el código de los estados más al sur donde están las especies TX Texas, CHI Chiapas. En el caso de especies que se presume están en Colombia colocamos CO? al lado de la abreviación del país o países donde está registrada la especie ej.CO?-EC ó MX-PN- CO?

También está la localidad donde fue tomada la foto, el municipio y Departamento con la abreviación de la región biogeográfica a la que pertenece la localidad y la altura sobre el nivel del mar en metros. Fotos de otros países no tienen la localidad.

Las fotos serán reemplazadas una vez se tome la foto de estas especies en Colombia, toda colaboración que permita completar el catalogo será bienvenida y el fotógrafo tendrá los créditos.

Nombres científicos con sp y el nombre de una localidad, tienen identificación desconocida o con duda, si Usted puede ayudar a completar o corregir esta identificación por favor escribanos a los contactos de los autores.

Nymphalidae – Brushfoots

This is the largest of the six families of butterflies, and has the biggest number of subfamilies and tribes. The exact number of subfamilies is open to discussion, depending on whose taxonomy you choose to follow. The taxonomy is somewhat fluid, as different researchers choose to do it different ways. Whether a group is considered a subfamily or a tribe can be open to debate.

We are using the following subfamilies, same as on BOA:

- 1) **Subfamily Libytheinae**, Snouts – very small and distinctive, one common species found from the US throughout South America and three species in the Caribbean.
- 2) **Subfamily Danainae**, Monarchs and Clearwings – consists of two tribes: **Danaini** or Monarchs and **Ithomiini** or Clearwings, a very complicated tribe with over 350 species of difficult to id species. The key to *Ithomiini* is the veination pattern of the hindwing, can be hard to see in photos.
- 3) **Subfamily Heliconiinae**, Longwings – consists of three tribes: **Acraeini**, the Altinotes and Actinotes, mostly cloudforest red or orange and black small butterflies, can be difficult to id; **Heliconiini**, the *Heliconius* genus, with many different forms and high variability in subspecies, and *Eueides* that mimic Heliconius, can be mistaken for crescents; and **Argynnini**, Fritillaries mostly in North America.
- 4) **Subfamily Limenitidinae**, Sisters – one tribe **Limenitidini** mostly the genus *Adelpha*, a very complicated and difficult to id genus with over 90 species of similar butterflies.
- 5) **Subfamily Apaturinae**, Emperors – no separate tribe, mostly the genus *Doxocopa*, 15 species of beautiful blue or green or pink/orange butterflies on the dorsal, plainer on the ventral.
- 6) **Subfamily Biblidinae**, Tropical Brushfoots, a big subfamily with many brightly colored and medium to large size butterflies – consist of six tribes: the tribe **Biblidini**, a small tribe of the genera *Biblis*, *Mestra* and *Vila*; **Catonepheliini**, 11 species of *Catonephele* (mostly black with orange), 3 species of *Cybdelis*, 41 species of *Eunica* (Purplewings), 9 species of *Myscelia* (Bluewings), 4 species of *Nessaea* (Olivewings), and 1 species of *Sea*; the tribe **Ageroniini**, mostly 20 species of *Hamadryas* or Crackers and 3 species of *Panacea*; the tribe **Epiphelini**, mostly 7 species of *Asterope*, 16 species of *Epiphile*, 6 species of *Pyrrhogyra*, or Redrings, and 3 species of *Temenis*; the tribe **Eubagini**, 40 species of *Dynamine* or Sailors, small white or blue butterflies; the tribe **Callicorini**, mostly 20 species of *Callicore* and 13 species of *Diaethria* or 88's, and the higher elevation *Perisama*, 32 species.
- 7) **Subfamily Cyrestinae**, Daggerwings – only one tribe **Cyrestini**, 17 species of *Marpesia*, large butterflies with long tails, mostly brown with lines or spots.
- 8) **Subfamily Nymphalinae**, more Tropical Brushfoots, - consists of five tribes: the tribe **Coeni**, a small tribe of *Pycina*, *Historis* and *Baeotis*; the tribe **Nymphalini**, mostly 14 species of *Hypanartia* or Mapwings, and 10 species of *Vanessa* or Ladies, the tribe **Victorinini**, the common *Anartia* or Peacocks, *Metamorpha* and *Siproeta*; the tribe **Junoniini** or Buckeyes; and the huge and difficult tribe **Melitaeini** or Crescents, which consists of several common but confusing genera.

- 9) **Subfamily Charaxinae**, Leafwings – many big beautiful butterflies that resemble dead leaves on their ventral but have gorgeous colors on their dorsals, consists of three tribes: the tribe **Anaeini**, 4 species of *Consul* (orange and black D), 1 *Hypna* (large white band DFW), 4 species of *Polygrapha* (blue or orange D, big pointed wings), 2 species of *Siderone* (red and black D), 6 species of *Zaretis* (orange D), 10 species of *Fountainea* (pink or orange D), and the extremely difficult genus *Memphis*, which has 67 similar species, most dark blue above; the small tribe **Anaemorphini**, only 1 species; and the tribe **Preponini**, 9 species of *Archaeoprepona*, and 12 species of *Prepona* (large fast flying butterflies with brilliant blue bands above).
- 10) **Subfamily Satyrinae**, or Satyrs, a huge subfamily – consists of five tribes: the tribe **Morphini**, the common Morphos with 13 species of *Antirrhoea* or Brown Morphos, 2 species of *Caerois*, more Brown Morphos, and 29 species of Blue Morphos in the genus *Morpho*; the tribe **Brassolini** or Owls, 5 species of *Brassolis*, 21 species of *Caligo* (the huge owls), 8 species of *Catoblepia* (more medium sized orangey owls), 7 species of *Eryphanis* (large, purple D, pointed wings), 7 species of *Opoptera* (intricate patterns, mid sized), 12 species of *Opisiphanes* (very difficult to id to species, especially from just a V), and 17 species of *Narope* (mid sized brown/orange); the tribe **Haeterini**, or Clear winged Satyrs, 6 species of *Cithaerias* (the pink satyrs), 2 species of *Haetera* (orange or reddish), 11 species of *Pierella* (large FW, distinctive shape, mostly brown), and 2 species of *Pseudohaetera*; the small tribe **Melanitini**, just 2 species of *Manataria* (brown with spots); and the enormous tribe **Satyrini** (used to be a separate subfamily, probably over 1,000 species) of many brown, difficult to id ground hugging satyrs.

Satyrs can be divided into two basic groups based on elevation. The lowland group consists of many similar little brown jobs like *Hermeuptychia*, *Cissia* and *Magneuptychia*, as well as the white banded *Euptychia* and the blue *Caeruleuptychia* and *Chloreuptychia*. The higher elevation group, which is the main group of butterflies found above 2,000 meters, include the extremely difficult genus of *Pedaliodes*, probably over 250 species with many undescribed, as well as several other complicated genera. Much taxonomic work still remains to be done on the Satyrs.

Conventions



The taxonomy and sequence of this catalog is based on the Atlas of Neotropical Lepidoptera, check list of Part 4A by Gerardo Lamas, 2004, Warren 2008 & 2009, and www.butterfliesofamerica.com.

Most photos were taken of live butterflies in their natural environment. The photos of specimens are used to display some features that are not possible to photograph in nature, or species for which we did not have live photos.

In the catalog there are many species of butterflies for which we do not have live photos from Colombia. In these cases we have used photos taken in another neotropical country, and in these photos the other country is shown by a two letter abbreviation at the top of the photo. This abbreviation corresponds to the international country code, eg BR for Brazil. The species photographed in Colombia do not have the country code.

Below the photo is the scientific name and the range of the species from north to south. Most of the ranges are country codes, eg. MX-BR for Mexico to Brazil. However, if the species only gets to the extreme southern state in either the US or Mexico, then we use the state. For the US, sometimes we use AZ (Arizona) or TX (Texas) for species that just make it north to those states. If the species is found further north in the US, we use US. Same for Mexico, if the species just makes it north to Chiapas, we use CHI. If it makes it further north to Veracruz or Oaxaca, north of Chiapas, we use MX.

Ranges of many species are very poorly known. For species that we think could be found in Colombia, but we are not sure, we use CO? to show possibilities. If a species is in Panama or Ecuador, it may possibly be in Colombia. We show the range as MX-PN, CO? for species from Mesoamerica, and CO?-EC for species found south of Colombia.

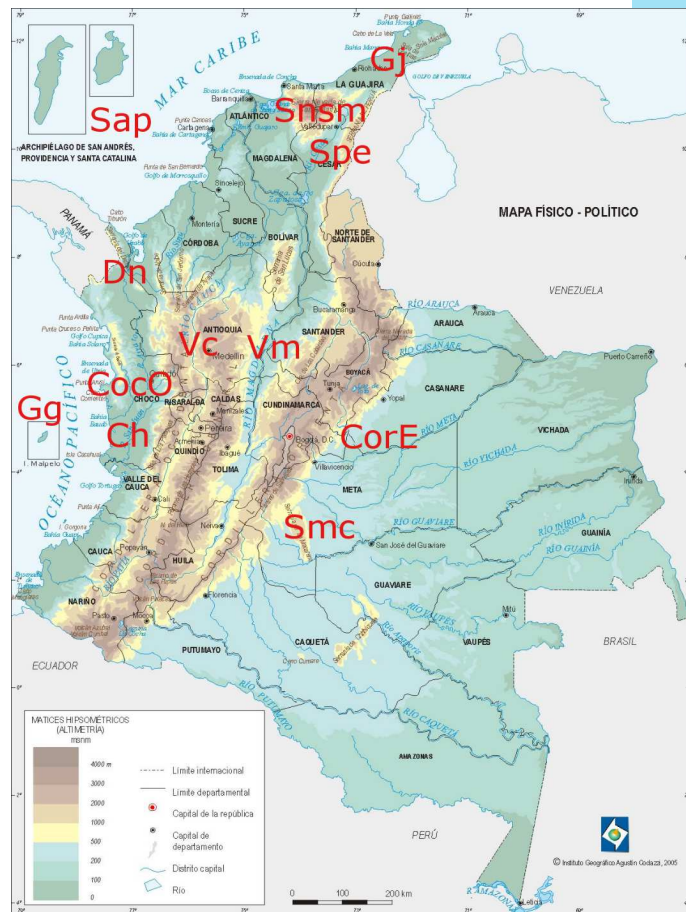
Under the scientific name we show the location of the photo from Colombia, the municipality and Departamento (state) with the biogeographical region abbreviation for this locality and the elevation above mean sea level in meters. Photos from other countries do not contain the locality below the photo, just the country code at the top of the photo.

Photos will be replaced once the picture is taken of these species in Colombia. Any collaboration or contribution of photos that adds to the catalog will be welcome and all photographers will be credited.

Scientific names with the letters sp and the name of a town are used for unknown or unsure id's. If you can help with id's or corrections, please contact the authors.

Convenciones - Conventions

| Regiones biogeográficas | |
|--|------------|
| Biogeographic regions | |
| Caribe - Caribbean | Car |
| Sierra nevada de Santa Marta | Snsm |
| Guajira | Gj |
| Pacífica - Pacific | Pac |
| Chocó biogeográfico | Ch |
| Darién | Dn |
| Cordillera occidental vertiente Oeste (West slope) | CocO |
| Orinoquía | Orq |
| Amazonía - Amazon | Amz |
| Sierra de la Macarena | Smc |
| Insular - Islands | Is |
| San Andres y providencia | Sap |
| Gorgona | Gg |
| Andes | And |
| Serranía del Perijá | Spe |
| Valle del Cauca (Cauca valley) | Vc |
| Valle del Magdalena (Magdalena valley) | Vm |
| Cordillera occidental (Western Andes) | Coc |
| Cordillera central (Central Andes) | Cce |
| Cordillera oriental (East Andes) | Cor |
| Cordillera oriental vertiente Este (East slope) | CorE |



| Código País - Country code | |
|----------------------------|-----|
| Argentina | AR |
| Belice (Belize) | BE |
| Bolivia | BO |
| Brasil | BR |
| Chiapas * | Chi |
| Colombia | CO |
| Costa Rica | CR |
| Ecuador | EC |
| Estados Unidos | US |
| Guatemala | GT |
| Guyana | GY |
| Honduras | HN |
| México | MX |
| Nicaragua | NI |
| Panamá | PN |
| Perú | PE |
| Surinam | SU |
| Texas * | Tx |
| Venezuela | VZ |

*Texas y Chiapas, estados mas al Sur de su respectivo país, las especies solo están en estos estados.

Advertencia

Este catálogo hace parte del listado de chequeo de mariposas de Colombia, es una versión preliminar en proceso de construcción y revisión, generado desde una base de datos, puede tener errores de identificación, de taxonomía, de fotografías, de ortografía, de distribución geográfica y de códigos o duplicados que deben ser corregidos.

Hemos incluido fotos de especies de otros países por varias razones. A veces las mejores fotos que tenemos de una especie en particular fueron tomadas en otro país, o a veces la única foto que tenemos es de otro país. También hemos incluido fotos de especies de países vecinos (Panamá, Ecuador, Perú, Brasil y Venezuela) porque queremos ilustrar especies que probablemente también se encuentran en Colombia, aunque tampoco hemos visto la especie en Colombia o no la encontramos en cualquiera de las listas publicadas de especies colombianas por otros autores. Si el rango de una especie está muy extendido, por ejemplo Panamá a Brasil, o México a Perú, la hemos incluido en nuestra base de datos, aunque no tengamos una foto de esta en Colombia. Si el rango es más limitado, pero se encuentra en Panamá o Ecuador, lo hemos incluido con un?, Porque es muy posible que se encuentre en Colombia.

Al ser generado por medio electrónico las correcciones son fáciles de hacer, no implican desperdicio de papel y se puede actualizar permanentemente.

Son bienvenidas todas las críticas, sugerencias y correcciones para mejorarlo y corregirlo.

Si desea colaborar tenemos una metodología y un formato para hacerlo, por favor llame a Juan Guillermo Jaramillo al celular 57-3108306732 o escriba al correo arcas1956@gmail.com o a Kim Garwood kimgrwd@sbcglobal.net o www.neotropicalbutterflies.com. También puede contribuir con fotos, especialmente si Usted tiene fotos bien enfocadas que no encuentren en nuestros pdfs.

Todos los errores del catálogo son responsabilidad de Juan Guillermo Jaramillo V. y Kim Garwood.

Warning

This catalog is part of the checklist of Colombian butterflies; it is a work in progress and is not complete. It is a preliminary version under construction and review, generated from a database. It contains errors in taxonomy, author, spelling, geographical distribution and codes or duplicates that must be corrected.

We have included photos of species from other countries for several reasons. Sometimes the best photos we have of a particular species were taken in another country, or sometimes the only photo is from another country. Or we have included photos of species from neighboring countries (Panama, Ecuador, Perú, Brasil or Venezuela) because we want to illustrate species that are probably also found in Colombia but we either have not seen the species in Colombia or we don't see it on any of the published lists of Colombian species by other authors. If the range of a species is widespread, for example Panama to Brazil, or Mexico to Peru, we have included it in our database, even if we don't have a photo from Colombia. If the range is more limited, but it is found in Panama or Ecuador, we have included it with a ?, because it is quite possible that it may be found in Colombia.

Being an electronic medium, corrections are easy to make. There is nothing printed, and information and id's can be easily updated.

We welcome all criticisms, suggestions, and corrections to improve and correct this work.

If you want to help with this work, please contact Juan Guillermo Jaramillo at cellular 57-3108306732, email arcas1956@gmail.com, or Kim Garwood, email kimgrwd@sbcglobal.net or www.neotropicalbutterflies.com, to learn about our methodology and our format to do it, or to contribute photos, especially if you have good in-focus photos that you can not identify from our pdfs.

All errors are the responsibility of Juan Guillermo Jaramillo V. and Kim Garwood.

Subfamilia:
Libytheinae

Tribu:
Sin Tribu

Snout



Libytheana carinenta

Municipio Jardín - Fundación Colibrí
Jardín - Antioquia - Cce

1700 m



Libytheana carinenta

800 m



Libytheana carinenta

Humedal La Bramadora Sopetrán
Antioquia - CceO

524 m



Libytheana carinenta

Humedal La Bramadora Sopetrán
Antioquia - CceO

524 m



Libytheana carinenta

Humedal La Bramadora Sopetrán
Antioquia - CceO

524 m



Libytheana carinenta

800 m



Libytheana carinenta

Humedal La Bramadora Sopetrán
Antioquia - CceO

524 m

Subfamilia:
Danainae

Tribu:
Danaini

Monarchs



Danaus eresimus US-BR

Reserva Rocamadre Tolvujejo Sucre - Car 320 m



Danaus eresimus US-BR

Golfo de Morrosquillo Tolú Sucre - Car 5 m



Danaus eresimus US-BR

Reserva Rocamadre Tolvujejo Sucre - Car 320 m



Danaus eresimus US-BR



Danaus eresimus US-BR

Golfo de Morrosquillo Tolú Sucre - Car 5 m



Danaus eresimus US-BR



Danaus eresimus US-BR



Danaus eresimus US-BR



Danaus gilippus US-BR



Danaus gilippus US-BR



Danaus gilippus US-BR



Danaus gilippus US-BR

Humedal La Bramadora Sopetrán
Antioquia - CceO

524 m



Danaus gilippus US-BR

Humedal La Bramadora Sopetrán
Antioquia - CceO

524 m



Danaus plexippus megalippe

Golfo de Morrosquillo Tolú Sucre - Car

5 m



Danaus plexippus megalippe



Danaus plexippus megalippe



Danaus plexippus megalippe



Danaus plexippus megalippe



Danaus plexippus megalippe

Parque tematico Hacienda Napoles Puerto
Triunfo Antioquia - Cce

200 m



Lycorea halia atergatis

TX-No SoAm

Humedal La Bramadora Sopetrán
Antioquia - CceO

524 m



28

Lycorea halia atergatis TX-No SoAm

Humedal La Bramadora Sopetrán 524 m
Antioquia - CceO



29

Lycorea halia atergatis TX-No SoAm

Vereda Paso Nivel - Finca Zanzibar 1450 m
Amagá Antioquia - Cce



30

Lycorea halia atergatis TX-No SoAm



31

Lycorea halia atergatis TX-No SoAm

Vereda Paso Nivel - Finca Zanzibar 1450 m
Amagá Antioquia - Cce



32


Lycorea halia atergatis TX-No SoAm

Vereda Paso Nivel - Finca Zanzibar 1450 m
Amagá Antioquia - Cce



33

Lycorea halia atergatis TX-No SoAm



34

Lycorea halia atergatis TX-No SoAm



35

Lycorea ilione lamirus CO-PE

Carretera Montezuma - PNN Tatamá 1400 m
Pueblo Rico Risaralda - CocE



36

Lycorea ilione lamirus CO-PE

Sinifaná - La Holanda Titiribí Antioquia - 780 m
CceO



37

Lycorea ilione lamirus CO-PE

Carretera Montezuma - PNN Tatamá 1400 m
Pueblo Rico Risaralda - CocE



38

Lycorea ilione lamirus CO-PE

Santa María - La Almenara Santa María Boyacá - Cor



39

Lycorea ilione lamirus CO-PE

Sinifaná - La Holanda Titiribí Antioquia - 780 m
CceO

Tribu:
Ithomiini

Clearwings



Aeria eurimedia eurimedia

Cañón río Claro - Reserva el Refugio San Luis Antioquia - CceE 320 m



Aeria eurimedia eurimedia

Cañón río Claro - Reserva el Refugio San Luis Antioquia - CceE 320 m



Aeria eurimedia eurimedia

Cañón río Claro - Reserva el Refugio San Luis Antioquia - CceE 320 m



Athesis clearista colombiensis

San Nicolas - Parcelación Arreboles Sopetrán Antioquia - Cce 474 m



Callithomia lenea obfuscata

Sendero Buena vista Guaviare Guainía - Amz 200 m



Ceratinia iolaia iolaia

Vereda Paso Nivel - Finca Zanzibar Amagá Antioquia - Cce 1450 m



Ceratinia iolaia rehni

Vereda Paso Nivel - Finca Zanzibar Amagá Antioquia - Cce 1450 m



Ceratinia tutia

Vereda Paso Nivel - Finca Zanzibar Amagá Antioquia - Cce 1450 m



Ceratinia tutia

Vereda Paso Nivel - Finca Zanzibar Amagá Antioquia - Cce 1450 m



Ceratinia tutia

Vereda Yarumito Barbosa Antioquia - - 1250 m



Ceratinia tutia

Vereda Yarumito Barbosa Antioquia - - 1250 m



Ceratinia tutia MX-BO,BR




Ceratinia tutia MX-BO,BR

Vereda Yarumito Barbosa Antioquia - - 1250 m



Ceratinia tutia MX-BO,BR

Vereda Paso Nivel - Finca Zanzibar Amagá Antioquia - Cce 1450 m



Ceratinia tutia MX-BO,BR

Pueblito de San Jose Amagá Antioquia - CceO 1800 m



Ceratinia tutia MX-BO,BR

Vereda Yarumito Barbosa Antioquia - - 1250 m



Ceratinia tutia MX-BO,BR

Vereda Paso Nivel - Finca Zanzibar Amagá Antioquia - Cce 1450 m



Ceratinia tutia MX-BO,BR

Vereda Paso Nivel - Finca Zanzibar Amagá Antioquia - Cce 1450 m



Ceratinia tutia MX-BO,BR

Pueblito de San Jose Amagá Antioquia - CceO 1800 m



Ceratinia tutia MX-BO,BR

Vereda Yarumito Barbosa Antioquia - - 1250 m



Ceratinia tutia MX-BO,BR

Vereda Paso Nivel - Finca Zanzibar Amagá Antioquia - Cce 1450 m



Ceratinia tutia MX-BO,BR

Vereda Paso Nivel - Finca Zanzibar Amagá Antioquia - Cce 1450 m



Ceratinia tutia MX-BO,BR

Humedal La Bramadora Sopetrán Antioquia - CceO 524 m



Ceratinia tutia MX-BO, BR

Humedal La Bramadora Sopetrán 524 m
Antioquia - CceO



Ceratinia tutia toasca CO

Carretera Montezuma - PNN Tatamá 1400 m
Pueblo Rico Risaralda - CocE



Ceratinia tutia toasca CO

Carretera Montezuma - PNN Tatamá 1450 m
Pueblo Rico Risaralda - CocE



Dircenna adina steinheili CO-EC

Carretera Montezuma - PNN Tatamá
Pueblo Rico Risaralda - CocE



Dircenna adina steinheili CO-EC

Carretera Montezuma - PNN Tatamá
Pueblo Rico Risaralda - CocE



Dircenna adina steinheili CO-EC

Reserva Las Tangaras El Carmen de
Atrato Chocó - CocE



Dircenna dero euchytmia NI-VZ

San Nicolas - Parcelación Arreboles 474 m
Sopetrán Antioquia - Cce



Dircenna dero euchytmia NI-VZ

Parcelación El Hato San Jerónimo
Antioquia - Cce



Dircenna dero euchytmia NI-VZ

San Nicolas - Parcelación Arreboles 474 m
Sopetrán Antioquia - Cce




Dircenna dero euchytmia NI-VZ

San Nicolas - Parcelación Arreboles 474 m
Sopetrán Antioquia - Cce



Dircenna dero euchytmia NI-VZ

San Nicolas - Parcelación Arreboles 474 m
Sopetrán Antioquia - Cce



Dircenna dero euchytmia NI-VZ

La Piñuela - Reserva la Cristalina
Cocorná Antioquia - CceE



Dircenna dero euchtyma NI-VZ
 La Piñuela - Reserva la Cristalina
 Cocorná Antioquia - CceE 800 m



Dircenna olyras olyras CO
 Quebrada El Viao Cocorná Antioquia -
 CceE 1900 m



Dircenna olyras olyras CO
 Quebrada El Viao Cocorná Antioquia -
 CceE 1900 m



Dircenna olyras olyras CO
 Municipio Jardín - Fundación Colibrí
 Jardín Antioquia - Cce



Dircenna olyras olyras CO
 Carretera Montezuma - PNN Tatamá
 Pueblo Rico Risaralda - CocE



Dircenna olyras olyras CO
 Municipio Jardín - Fundación Colibrí
 Jardín Antioquia - Cce



Elzunia humboldt bomplandii CO, Otun
 Santuario de F y F Otún Quimbaya
 Pereira Risaralda - Cce 1850 m



Elzunia humboldt bomplandii CO, Otun
 Santuario de F y F Otún Quimbaya
 Pereira Risaralda - Cce 1850 m



Elzunia humboldt cassandrina CO-EC
 - - - - -



Elzunia humboldt cassandrina CO-EC
 Altos Florencia Florencia Caquetá - Amz



Elzunia humboldt cassandrina CO-EC
 Altos Florencia Florencia Caquetá - Amz



Elzunia humboldt descandollesi
 Quebrada El Viao Cocorná Antioquia -
 CceE 1900 m



Elzunia humboldt descandollesi



Elzunia humboldt descandollesi



Elzunia humboldt humboldt

of Cauca Rive

Carretera Montezuma - PNN Tatamá
Pueblo Rico Risaralda - CocE

2000 m



Elzunia humboldt humboldt

of Cauca Rive

Reserva Las Tangaras El Carmen de
Atrato Chocó - CocE



Elzunia humboldt humboldt

of Cauca Rive

Reserva Las Tangaras El Carmen de
Atrato Chocó - CocE



Elzunia humboldt humboldt

of Cauca Rive

Carretera Montezuma - PNN Tatamá
Pueblo Rico Risaralda - CocE

2000 m



Episcada salvinia apia

CO

Quebrada El Viao Cocomá Antioquia -
CceE

1920 m



Episcada salvinia apia

CO

Reserva La Romera Sabaneta Antioquia -
Cce

1850 m



Episcada salvinia apia

CO

Carretera Montezuma - PNN Tatamá
Pueblo Rico Risaralda - CocE

1400 m



Episcada salvinia apia

CO

Carretera Montezuma - PNN Tatamá
Pueblo Rico Risaralda - CocE

1400 m



Episcada sp nova

CO

San Nicolas - Parcelación Arreboles
Sopetrán Antioquia - Cce

474 m



Episcada sp nova

CO

Parcelación El Hato San Jerónimo
Antioquia - Cce



99

BB

Episcada sp nova

CO

San Nicolas - Parcelación Arreboles
Sopetrán Antioquia - Cce

474 m



100

BB

Episcada sp nova

CO

San Nicolas - Parcelación Arreboles
Sopetrán Antioquia - Cce

474 m



101

BB

Episcada sp nova

CO

Humedal La Bramadora Sopetrán
Antioquia - CceO

524 m



102

KW

Forbestra equicola equicola

Municipio de Mitú Mitú Vaupés - Amz



103

BB

Godyris kedema albinotata

Vereda Paso Nivel - Finca Zanzibar
Amagá Antioquia - Cce

1450 m



104

BB

Godyris kedema albinotata

Vereda Paso Nivel - Finca Zanzibar
Amagá Antioquia - Cce

1450 m



105

BB

Godyris kedema albinotata

Sinifaná - La Holanda Titiribí Antioquia -
CceO

780 m



106

DvG

Godyris nepos nepos

Carretera Montezuma - PNN Tatamá
Pueblo Rico Risaralda - CocE

1600 m



107

eo

Godyris nepos nepos

Carretera Montezuma - PNN Tatamá
Pueblo Rico Risaralda - CocE



108

DvG

Godyris nepos nepos

Carretera Montezuma - PNN Tatamá
Pueblo Rico Risaralda - CocE

1600 m



109

DvG

Godyris nepos nepos

Carretera Montezuma - PNN Tatamá
Pueblo Rico Risaralda - CocE

1600 m



110

DvG

Godyris nepos nepos

Carretera Montezuma - PNN Tatamá
Pueblo Rico Risaralda - CocE

1600 m



111

KG

Godyris panthyle panthyle

Santuario de F y F Otún Quimbaya 1850 m
Pereira Risaralda - Cce



112

KG

Godyris panthyle panthyle

Santuario de F y F Otún Quimbaya 1850 m
Pereira Risaralda - Cce



113

Godyris zavaleta zavaleta

Cueva del Condor San Luis Antioquia - 300 m
CceE



114

BB

Godyris zavaleta zavaleta

Cueva del Condor San Luis Antioquia - 300 m
CceE



EC

115

KG

Greta alphisiboea



EC

116

KG

Greta alphisiboea



117

BB

Greta andromica andromica



118

BB

Greta andromica andromica



119

BB

Greta andromica andromica



120

BB

Greta andromica andromica

Municipio Jardín - Fundación Colibrí 2100 m
Jardín Antioquia - Cce



121

BB

Greta andromica andromica

Vereda Paso Nivel - Finca Zanzibar 1450 m
Amagá Antioquia - Cce



122

BBt

Greta libethris libethris

Altos Florencia Florencia Caquetá - Amz



123

DvG

Greta ochretis ochretis

Reserva Las Tangaras El Carmen de Atrato Chocó - CocE



124

DvG

Greta ochretis ochretis

Reserva Las Tangaras El Carmen de Atrato Chocó - CocE



125

FG

Greta sp x piha

Reserva natural de las aves Arriero Antioqueño (Piha) Anorí Antioquia - Cce



126

BB

Heterosais giulia caucaensis

Sinifaná - La Holanda Titiribí Antioquia - CceO 780 m



127

BB

Heterosais giulia caucaensis

Sinifaná - La Holanda Titiribí Antioquia - CceO 700 m




128

FM

Hyalyris coeno florida

Río Pepino Mocoa Putumayo - CorE 560 m



129

FM

Hyalyris coeno florida

Río Pepino Mocoa Putumayo - CorE 560 m



130

DvG

Hyalyris oca oca

Santa María - La Almenara Santa María Boyacá - Cor



131

BB

Hypoleria lavinia vanilia



132

BB

Hypoleria lavinia vanilia

Cueva del Condor San Luis Antioquia - CceE 300 m



133

BB

Hypoleria ocalea ocalea

Parcelación El Hato San Jerónimo Antioquia - Cce



134

BB

Hypoleria ocalea ocalea

Vereda Paso Nivel - Finca Zanzibar Amagá Antioquia - Cce 1450 m



Hypoleria ocalea ocalea

Vereda Tafetanes Sopetrán Antioquia - - 574 m



Hypoleria ocalea ocalea

Reserva Rocamadre Toluviéjo Sucre - Car 320 m



Hypoleria ocalea ocalea

Vereda Paso Nivel - Finca Zanzibar Amagá Antioquia - Cce 1450 m



Hypoleria ocalea ocalea

Vereda Paso Nivel - Finca Zanzibar Amagá Antioquia - Cce 1450 m



Hypoleria ocalea ocalea

San Nicolas - Parcelación Arreboles Sopetrán Antioquia - Cce 474 m



Hypoleria ocalea ocalea

Parcelación El Hato San Jerónimo Antioquia - Cce



Hypoleria ocalea ocalea

Vereda Paso Nivel - Finca Zanzibar Amagá Antioquia - Cce 1450 m



Hypoleria ocalea ocalea

San Nicolas - Parcelación Arreboles Sopetrán Antioquia - Cce 474 m



Hypoleria ocalea ocalea

Vereda Paso Nivel - Finca Zanzibar Amagá Antioquia - Cce 1450 m




Hypoleria ocalea ocalea

Parcelación El Hato San Jerónimo Antioquia - Cce



Hypoleria ocalea ocalea

Parcelación El Hato San Jerónimo Antioquia - Cce



Hypoleria ocalea ocalea

Humedal La Bramadora Sopetrán Antioquia - CceO 524 m



147

Jpe

Hypoleria ocalea ocalea

Sinifaná - La Holanda Titiribí Antioquia - CceO 700 m



148

FM

Hypoleria sarepta cidonia

Río Pepino Mocoa Putumayo - CorE 560 m



149

BB

Hypomenitis sp viao

Quebrada El Viao Cocorná Antioquia - CceE 1920 m



150

BB

Hypomenitis sp viao

Quebrada El Viao Cocorná Antioquia - CceE 1920 m



151

KG

Hyposcada illinissa sinilia

Bosque de Bavaria Villavicencio Meta - CorE



152

DG

Hyposcada illinissa sinilia

Bosque de Bavaria Villavicencio Meta - CorE



153

KG

Hyposcada illinissa sinilia

Bosque de Bavaria Villavicencio Meta - CorE



154

Lmu

Hyposcada virginiana virginiana

Carretera Montezuma - PNN Tatamá Pueblo Rico Risaralda - CocE



155

SS

Hyposcada virginiana virginiana

Carretera Montezuma - PNN Tatamá Pueblo Rico Risaralda - CocE



156

PR

Hyposcada virginiana virginiana

Carretera Montezuma - PNN Tatamá Pueblo Rico Risaralda - CocE



157

DvG

Hypothesis fluonia rowena

----- 800 m



158

DvG

Hypothesis lycaste limosa

Carretera Montezuma - PNN Tatamá Pueblo Rico Risaralda - CocE 1300 m



159

Hypothyris lycaste lycaste

Vereda Tafetanes Sopetrán Antioquia - - 574 m



160

Hypothyris lycaste lycaste

Vereda Tafetanes Sopetrán Antioquia - - 574 m



161

Ithomia agnosia agnosia

Humedal La Bramadora Sopetrán Antioquia - CceO 524 m



162

Ithomia agnosia agnosia


Humedal La Bramadora Sopetrán Antioquia - CceO 524 m



163

Ithomia celemia celemia


- - - -



164

Ithomia celemia celemia

Cueva del Condor San Luis Antioquia - CceE 300 m



165

Ithomia diasia galata

Reserva Las Tangaras El Carmen de Atrato Chocó - CocE



166

Ithomia diasia galata

Cueva del Condor San Luis Antioquia - CceE 300 m



167

Ithomia diasia galata

Cañón río Claro - Reserva el Refugio San Luis Antioquia - CceE 320 m



168

Ithomia diasia galata

Cueva del Condor San Luis Antioquia - CceE 300 m



169

Ithomia diasia ossuna

Carretera Montezuma - PNN Tatamá Pueblo Rico Risaralda - CocE 1250 m



170

Ithomia diasia ossuna

Carretera Montezuma - PNN Tatamá Pueblo Rico Risaralda - CocE 1500 m



Ithomia hymettia

Carretera Montezuma - PNN Tatamá
Pueblo Rico Risaralda - CceE



Ithomia hymettia

Santuario de F y F Otún Quimbaya
Pereira Risaralda - Cce 1850 m



Ithomia hymettia

Santuario de F y F Otún Quimbaya
Pereira Risaralda - Cce 1850 m



Ithomia iphianassa alienassa

Vereda Paso Nivel - Finca Zanzibar
Amagá Antioquia - Cce 1450 m



Ithomia iphianassa alienassa

--- ---



Ithomia iphianassa alienassa

Carretera Montezuma - PNN Tatamá
Pueblo Rico Risaralda - CceE



Ithomia iphianassa alienassa

Vereda Paso Nivel - Finca Zanzibar
Amagá Antioquia - Cce 1450 m



Ithomia iphianassa alienassa

Vereda Paso Nivel - Finca Zanzibar
Amagá Antioquia - Cce 1450 m



Ithomia iphianassa alienassa

Vereda Paso Nivel - Finca Zanzibar
Amagá Antioquia - Cce 1450 m




Ithomia iphianassa alienassa

Vereda Paso Nivel - Finca Zanzibar
Amagá Antioquia - Cce 1450 m



Ithomia iphianassa alienassa

Vereda Paso Nivel - Finca Zanzibar
Amagá Antioquia - Cce 1450 m



Ithomia iphianassa alienassa

Pueblito de San Jose Amagá Antioquia -
CceO 1800 m



Ithomia iphianassa ethilla

Quebrada El Viao Cocorná Antioquia - CceE 1920 m



Ithomia iphianassa panamensis

Vereda Paso Nivel - Finca Zanzibar Amagá Antioquia - Cce 1450 m




Ithomia iphianassa panamensis

Vereda Paso Nivel - Finca Zanzibar Amagá Antioquia - Cce 1450 m



Ithomia iphianassa panamensis

Cueva del Condor San Luis Antioquia - CceE 300 m



Ithomia iphianassa panamensis

Quebrada El Viao Cocorná Antioquia - CceE 1900 m




Ithomia iphianassa panamensis

Cueva del Condor San Luis Antioquia - CceE 300 m




Ithomia iphianassa panamensis

La Piñuela - Reserva la Cristalina Cocorná Antioquia - CceE 800 m



Ithomia iphianassa phanessa

Santa María - La Almenara Santa María Boyacá - Cor



Ithomia iphianassa phanessa

Santa María - La Almenara Santa María Boyacá - Cor



Ithomia iphianassa phanessa

Santa María - La Almenara Santa María Boyacá - Cor



Ithomia jucunda jucunda

Cañón río Claro - Reserva el Refugio San Luis Antioquia - CceE 320 m



Ithomia jucunda jucunda

Cañón río Claro - Reserva el Refugio San Luis Antioquia - CceE 320 m



Ithomia lagusa hymettia

Carretera Montezuma - PNN Tatamá 1300 m
Pueblo Rico Risaralda - CceE



Ithomia salapia

Altos Florencia Florencia Caquetá - Amz



Ithomia salapia

Altos Florencia Florencia Caquetá - Amz



Ithomia sp ?x angelopolis

Carretera Caldas - Angelópolis 1900 m
Angelópolis Antioquia - Cce



Ithomia sp ?x angelopolis

Carretera Caldas - Angelópolis 1900 m
Angelópolis Antioquia - Cce



Ithomia sp 1 rocamadre

Reserva Rocamadre Toluviéjo Sucre - Car 320 m



Ithomia sp sopetran

Vereda Tafetanes Sopetrán Antioquia - - 574 m



Ithomia sp x hatobregon

Parcelación El Hato San Jerónimo
Antioquia - Cce



Ithomia sp x hatobregon

Parcelación El Hato San Jerónimo
Antioquia - Cce



Ithomia sp x kim priscila

Vereda Paso Nivel - Finca Zanzibar 1450 m
Amagá Antioquia - Cce



Ithomia sp x monti

Rincones de Monticello Medellín 1830 m
Antioquia - Cce



Ithomia sp x pinuela

- - - -



Ithomia sp x pueblito1

Pueblito de San Jose Amagá Antioquia - 1800 m
CceO



Ithomia sp x pueblito2

Pueblito de San Jose Amagá Antioquia - 1800 m
CceO



Ithomia sp x titiribi

-- -- --



Ithomia sp x villaleyva



Ithomia sp x2



Ithomia sp x4



Ithomia sp yarumito1

Vereda Yarumito Barbosa Antioquia - - 1250 m



Ithomia sp yarumito1

La Piñuela - Reserva la Cristalina
Cocorná Antioquia - CceE 800 m



Ithomia sp yarumito2

Vereda Yarumito Barbosa Antioquia - - 1250 m



Ithomia sp yarumito3

Vereda Yarumito Barbosa Antioquia - - 1250 m



Ithomia sp yarumito3

La Piñuela - Reserva la Cristalina
Cocorná Antioquia - CceE 800 m



Ithomia sp yarumito4

Vereda Yarumito Barbosa Antioquia - - 1250 m




Ithomia sp yarumito4

Vereda Yarumito Barbosa Antioquia - - 1250 m



Ithomia sp yarumito5

Vereda Yarumito Barbosa Antioquia - - 1250 m



Ithomia sp yarumito5

Vereda Yarumito Barbosa Antioquia - - 1250 m



Ithomia sp yarumito7

Vereda Yarumito Barbosa Antioquia - - 1250 m



Ithomia sp yarumito8

Vereda Yarumito Barbosa Antioquia - - 1250 m



Ithomia terra oenanthe

Santuario de F y F Otún Quimbaya Pereira Risaralda - Cce 1850 m



Ithomia terra terra

- - - -



Ithomia terra terra

Pueblito de San Jose Amagá Antioquia - 1800 m CceO



Ithomia xenos

- - - -




Ithomia xenos

- - - -



Mechanitis lysimnia macrinus

- - - -



Mechanitis lysimnia macrinus

Reserva natural de las aves Arrierito Antioqueño (Piha) Anorí Antioquia - Cce



Mechanitis lysimnia macrinus

Cañón río Claro - Reserva el Refugio San Luis Antioquia - CceE 320 m



Mechanitis mazaeus mazaeus

Municipio de Mitú Mitú Vaupés - Amz 200 m



Mechanitis menapis

--- --



Mechanitis menapis

Vereda Paso Nivel - Finca Zanzibar Amagá Antioquia - Cce 1450 m



Mechanitis menapis occasiva

La Piñuela - Reserva la Cristalina Cocorná Antioquia - CceE 1050 m



Mechanitis menapis occasiva

Sinifaná - La Holanda Titiribí Antioquia - CceO 780 m




Mechanitis menapis occasiva

Vereda Paso Nivel - Finca Zanzibar Amagá Antioquia - Cce 1450 m



Mechanitis menapis occasiva

La Piñuela - Reserva la Cristalina Cocorná Antioquia - CceE 1050 m




Mechanitis menapis occasiva

Sinifaná - La Holanda Titiribí Antioquia - CceO 780 m



Mechanitis menapis occasiva

Sinifaná - La Holanda Titiribí Antioquia - CceO 700 m



Mechanitis menapis occasiva

Sinifaná - La Holanda Titiribí Antioquia - CceO 780 m



Mechanitis messenoides

--- --



Mechanitis messenoides



Mechanitis polymnia caucaensis

Sinifaná - La Holanda Titiribí Antioquia - CceO 780 m



Mechanitis polymnia caucaensis

Vereda Tafetanes Sopetrán Antioquia - - 574 m



Mechanitis polymnia ssp.




Mechanitis polymnia caucaensis

Vereda Tafetanes Sopetrán Antioquia - - 574 m



Mechanitis polymnia veritabilis



Mechanitis polymnia veritabilis



Mechanitis polymnia veritabilis



Mechanitis polymnia veritabilis

Cañón río Claro - Reserva el Refugio San Luis Antioquia - CceE 320 m



Mechanitis sp ?x rio stodomingo

Río Santodomingo Cocorná Antioquia - Cce



Mechanitis sp ?x rio stodomingo

Río Santodomingo Cocorná Antioquia - Cce



Megoleria susiana susanna



255

KG

Megoleria susiana susanna



256

BB

Megoleria susiana susiana

Municipio Jardín - Fundación Colibrí
Jardín Antioquia - Cce

2200 m



257

KG

Melinaea idae idae



258

BBt

Melinaea idae idae

Cañón río Claro - Reserva el Refugio San
Luis Antioquia - CceE

320 m



259

DvG

Melinaea lilis messatis

Carretera Montezuma - PNN Tatamá
Pueblo Rico Risaralda - CocE

1400 m



260

KK

Melinaea ludovica ludovica

Municipio de Mitú Mitú Vaupés - Amz

200 m




261

BB

Melinaea marsaeus macaria

Caño Cristales La Macarena Meta - Amz

300 m



262

BB

Melinaea marsaeus macaria

Caño Cristales La Macarena Meta - Amz

300 m



263

GC

Melinaea menophilus menophilus



264

GC

Melinaea menophilus menophilus




265

DvG

Methona confusa confusa

El Trueno San José del Guaviare
Guaviare - Amz

200 m



266

FM

Methona confusa confusa

Río Pepino Mocoa Putumayo - CorE

560 m



Napeogenes inachia johnsoni

Bosque de Bavaria Villavicencio Meta - CorE



Napeogenes inachia johnsoni

Bosque de Bavaria Villavicencio Meta - CorE



Napeogenes sp x naranja



Napeogenes sp x pnivel

Vereda Paso Nivel - Finca Zanzibar 1450 m
Amagá Antioquia - Cce



Napeogenes stella stella

Cueva del Condor San Luis Antioquia - 300 m
CceE



Napeogenes stella stella



Napeogenes stella stella

Hacienda Farias Concordia Antioquia - 1100 m
Cce




Napeogenes stella stella

Río Samana San Luis Antioquia - CceE 400 m



Napeogenes stella stella

Cañón río Claro - Reserva el Refugio San Luis Antioquia - CceE 320 m




Napeogenes tolosa diaphanosa

Carretera Montezuma - PNN Tatamá 1350 m
Pueblo Rico Risaralda - CocE



Napeogenes tolosa diaphanosa

Carretera Montezuma - PNN Tatamá 1350 m
Pueblo Rico Risaralda - CocE



Napeogenes tolosa diaphanosa

Carretera Montezuma - PNN Tatamá 1350 m
Pueblo Rico Risaralda - CocE



Oleria amalda amalda

Carretera Montezuma - PNN Tatamá
Pueblo Rico Risaralda - CocE



Oleria amalda amalda

Vereda Paso Nivel - Finca Zanzibar 1450 m
Amagá Antioquia - Cce



Oleria amalda amalda

Vereda Paso Nivel - Finca Zanzibar 1450 m
Amagá Antioquia - Cce




Oleria amalda amalda

Vereda Paso Nivel - Finca Zanzibar 1450 m
Amagá Antioquia - Cce



Oleria amalda amalda

Vereda Paso Nivel - Finca Zanzibar 1450 m
Amagá Antioquia - Cce



Oleria amalda amalda

Carretera Montezuma - PNN Tatamá
Pueblo Rico Risaralda - CocE




Oleria fumata fumata

Municipio Jardín - Fundación Colibrí 2200 m
Jardín Antioquia - Cce



Oleria fumata fumata

Quebrada El Viao Cocorná Antioquia - 1920 m
CceE



Oleria fumata fumata

Quebrada El Viao Cocorná Antioquia - 1920 m
CceE



Oleria fumata richardina

Carretera Montezuma - PNN Tatamá
Pueblo Rico Risaralda - CocE



Oleria fumata richardina

Carretera Montezuma - PNN Tatamá
Pueblo Rico Risaralda - CocE



Oleria fumata richardina

Carretera Montezuma - PNN Tatamá
Pueblo Rico Risaralda - CocE



Oleria fumata richardina

Reserva Las Tangaras El Carmen de Atrato Chocó - CocE



Oleria makrena caucana

Reserva Las Tangaras El Carmen de Atrato Chocó - CocE



Oleria makrena caucana

Reserva La Romera Sabaneta Antioquia - 1850 m Cce



Oleria makrena caucana

Carretera Montezuma - PNN Tatamá Pueblo Rico Risaralda - CocE



Oleria makrena makrena

Quebrada El Viao Cocorná Antioquia - 1920 m CceE



Oleria makrena n.ssp.

Carretera Montezuma - PNN Tatamá Pueblo Rico Risaralda - CocE



Oleria makrena n.ssp.

Reserva Las Tangaras El Carmen de Atrato Chocó - CocE



Oleria phenomoe

Santuario de F y F Otún Quimbaya Pereira Risaralda - Cce



Oleria quadrata quadrata

Carretera Montezuma - PNN Tatamá Pueblo Rico Risaralda - CocE



Oleria radina radina

Municipio Jardín - Fundación Colibrí Jardín Antioquia - Cce



Oleria santineza

Santuario de F y F Otún Quimbaya Pereira Risaralda - Cce



Oleria sp viao

Quebrada El Viao Cocorná Antioquia - 1977 m CceE



Oleria zelica

Carretera Montezuma - PNN Tatamá
Pueblo Rico Risaralda - CocE



Ollantaya olerioides [n. ssp.#1]

Municipio Jardín - Fundación Colibrí
Jardín Antioquia - Cce




Olyras crathis crathis

Vereda Yarumito Barbosa Antioquia - - 1250 m



Olyras insignis

Carretera Montezuma - PNN Tatamá
Pueblo Rico Risaralda - CocE



Olyras insignis

Carretera Montezuma - PNN Tatamá
Pueblo Rico Risaralda - CocE



Olyras insignis

Carretera Montezuma - PNN Tatamá
Pueblo Rico Risaralda - CocE



Pagyris cymothoe cymothoe

Carretera Montezuma - PNN Tatamá
Pueblo Rico Risaralda - CocE



Pagyris ulla ulla

Santuario de F y F Otún Quimbaya
Pereira Risaralda - Cce




Pagyris ulla ulla

Santuario de F y F Otún Quimbaya
Pereira Risaralda - Cce




Patricia derycylidas derycylidas



Patricia derycylidas derycylidas

Municipio Jardín - Fundación Colibrí
Jardín Antioquia - Cce



Patricia derycylidas derycylidas

2000 m



315

Patricia derycillidas derycillidas

Municipio Jardín - Fundación Colibrí Jardín Antioquia - Cce 2200 m



316

Patricia derycillidas derycillidas

Municipio Jardín - Fundación Colibrí Jardín Antioquia - Cce 2200 m



317

Pseudoscada timna saturata

Sinifaná - La Holanda Titiribí Antioquia - CceO 780 m



318

Pseudoscada timna saturata

Sinifaná - La Holanda Titiribí Antioquia - CceO 780 m



319

Pseudoscada timna utilla

Santa María - La Almenara Santa María Boyacá - Cor



320

Pteronymia aletta aletta

Vereda Paso Nivel - Finca Zanzibar Amagá Antioquia - Cce 1450 m



321

Pteronymia aletta aletta

Vereda Paso Nivel - Finca Zanzibar Amagá Antioquia - Cce 1450 m



322

Pteronymia aletta aletta

Vereda Paso Nivel - Finca Zanzibar Amagá Antioquia - Cce 1450 m



323

Pteronymia aletta aletta


----- 800 m



324

Pteronymia aletta aletta


Vereda Paso Nivel - Finca Zanzibar Amagá Antioquia - Cce 1450 m



325

Pteronymia aletta aletta

Vereda Paso Nivel - Finca Zanzibar Amagá Antioquia - Cce 1450 m



326

Pteronymia aletta aletta

Sinifaná - La Holanda Titiribí Antioquia - CceO 780 m



327

Pteronymia aletta aletta

Sinifaná - La Holanda Titiribí Antioquia - CceO 780 m



328

Pteronymia aletta aletta

Sinifaná - La Holanda Titiribí Antioquia - CceO 780 m



329

Pteronymia aletta aletta

Humedal La Bramadora Sopetrán Antioquia - CceO



330

Pteronymia artena

Santuario de F y F Otún Quimbaya Pereira Risaralda - Cce 1850 m



331

Pteronymia dispaena evonia



332

Pteronymia dispaena evonia



333

Pteronymia latilla nigricans

Vereda Paso Nivel - Finca Zanzibar Amagá Antioquia - Cce 1450 m



334


Pteronymia latilla nigricans



335

Pteronymia latilla nigricans

Vereda Paso Nivel - Finca Zanzibar Amagá Antioquia - Cce 1450 m



336

Pteronymia latilla nigricans

Vereda Paso Nivel - Finca Zanzibar Amagá Antioquia - Cce 1450 m



337

Pteronymia latilla nigricans

Vereda Paso Nivel - Finca Zanzibar Amagá Antioquia - Cce 1450 m



338

Pteronymia latilla nigricans

Vereda Paso Nivel - Finca Zanzibar Amagá Antioquia - Cce 1450 m



339

Pteronymia latilla nigricans

Vereda Paso Nivel - Finca Zanzibar 1450 m
Amagá Antioquia - Cce



340

Pteronymia latilla nigricans

Reserva La Romera Sabaneta Antioquia - 1850 m
Cce



341

Pteronymia latilla nigricans

Vereda Paso Nivel - Finca Zanzibar 1450 m
Amagá Antioquia - Cce



342

Pteronymia latilla nigricans

Vereda Paso Nivel - Finca Zanzibar 1450 m
Amagá Antioquia - Cce



343

Pteronymia latilla nigricans

Vereda Paso Nivel - Finca Zanzibar 1450 m
Amagá Antioquia - Cce



344

Pteronymia latilla nigricans

Carretera Montezuma - PNN Tatamá
Pueblo Rico Risaralda - CocE



345

Pteronymia latilla nigricans

Carretera Montezuma - PNN Tatamá
Pueblo Rico Risaralda - CocE



346

Pteronymia latilla nigricans

Vereda Paso Nivel - Finca Zanzibar 1450 m
Amagá Antioquia - Cce



347

Pteronymia laura

Reserva natural de las aves Arrierito
Antioqueño (Piña) Anorí Antioquia - Cce



348

Pteronymia laura

Quebrada El Viao Cocorná Antioquia - 1920 m
CceE



349

Pteronymia medellina medellina

Santuario de F y F Otún Quimbaya 1850 m
Pereira Risaralda - Cce



350

Pteronymia picta n ssp

Carretera Montezuma - PNN Tatamá 1350 m
Pueblo Rico Risaralda - CocE



Pteronymia picta picta

Carretera Montezuma - PNN Tatamá 1450 m
Pueblo Rico Risaralda - CceE



Pteronymia sp. sinifana

Sinifaná - La Holanda Titiribí Antioquia - 780 m
CceO



Pteronymia veia linzera

Altos Florencia Florencia Caquetá - Amz



Pteronymia veia veia




Pteronymia veia veia



Pteronymia veia veia

Reserva Las Tangaras El Carmen de Atrato Chocó - CceE



Scada zibia zibia

Vereda Paso Nivel - Finca Zanzibar 1450 m
Amagá Antioquia - Cce



Scada zibia zibia



Thyridia psidii aedesia



Thyridia psidii melantho



Thyridia psidii melantho



Tithorea harmonia furina

Vereda Paso Nivel - Finca Zanzibar 1450 m
Amagá Antioquia - Cce



363

Tithorea harmonia furina

Vereda Paso Nivel - Finca Zanzibar 1450 m
Amagá Antioquia - Cce



364

Tithorea harmonia harmonia

--- --



365

Tithorea harmonia harmonia

San Nicolas - Parcelación Arreboles 474 m
Sopetrán Antioquia - Cce



366

Tithorea harmonia harmonia

San Nicolas - Parcelación Arreboles 474 m
Sopetrán Antioquia - Cce



367

Tithorea harmonia harmonia

Reserva Rocamadre Toluviéjo Sucre - Car 320 m



368

Tithorea harmonia harmonia

--- --



369

Tithorea harmonia harmonia

Humedal La Bramadora Sopetrán 524 m
Antioquia - CceO



370

Tithorea harmonia sp paway

Río Pepino Mocoa Putumayo - CorE 560 m



371

Tithorea tarricina hecalesina

Carretera Montezuma - PNN Tatamá 1400 m
Pueblo Rico Risaralda - CocE



372

Tithorea tarricina hecalesina

Pueblito de San Jose Amagá Antioquia - 1800 m
CceO



373

Tithorea tarricina hecalesina

--- --



374

Tithorea tarricina hecalesina

Vereda Paso Nivel - Finca Zanzibar 1450 m
Amagá Antioquia - Cce



Tithorea tarricina hecalesina

Carretera Montezuma - PNN Tatamá 1400 m
Pueblo Rico Risaralda - CocE



Tithorea tarricina hecalesina



Tithorea tarricina hecalesina



Tithorea tarricina pinthias

Subfamilia:
Heliconiinae

Tribu:
Acraeini

Actinotes



Actinote anteas anteas CO-VZ

Carretera Montezuma - PNN Tatamá
Pueblo Rico Risaralda - CocE



Actinote anteas anteas CO-VZ

Carretera Montezuma - PNN Tatamá
Pueblo Rico Risaralda - CocE



Actinote anteas anteas CO-VZ



Actinote anteas anteas CO-VZ

Sinifaná - La Holanda Titiribí Antioquia -
CceO 780 m



Actinote anteas anteas CO-VZ

Sinifaná - La Holanda Titiribí Antioquia -
CceO 700 m



Actinote anteas anteas CO-VZ

Carretera Montezuma - PNN Tatamá
Pueblo Rico Risaralda - CocE



Actinote anteas anteas CO-VZ

Carretera Montezuma - PNN Tatamá
Pueblo Rico Risaralda - CocE



Actinote anteas anteas CO-VZ

Sinifaná - La Holanda Titiribí Antioquia -
CceO 700 m



Actinote pellenea equatoria CO-EC



Actinote pellenea equatoria CO-EC



Actinote pellenea equatoria CO-EC



Actinote pellenea perfulva CO

Carretera Montezuma - PNN Tatamá
Pueblo Rico Risaralda - CocE



Actinote pellenea perfulva CO



Actinote sp angelopolis X

Carretera Caldas - Angelópolis 1900 m
Angelópolis Antioquia - Cce



Altinote alcione varians CO



Altinote alcione varians CO




Altinote callianthe callianthe CO

2900 m

2900 m



Altinote callianthe callianthe CO



Altinote dicaeus amida CO



Altinote dicaeus amida CO




399

KG

Altinote dicaeus callianira

CO-PE

1075 m



400

KG

Altinote dicaeus callianira

CO-PE

1075 m



401

KG

Altinote dicaeus ozinta

CO-VZ



402

DVG

Altinote dicaeus ozinta

CO-VZ



403

BB

Altinote dicaeus ozinta (flavibasis)

CO-VZ



404

BB

Altinote eresia lacrymosa

CO

Municipio Jardín - Fundación Colibrí
Jardín Antioquia - Cce

2000 m



405

BB

Altinote eresia lacrymosa

CO

Municipio Jardín - Fundación Colibrí
Jardín Antioquia - Cce

2000 m



406

BB

Altinote eresia lacrymosa

CO

Normandia Retiro Antioquia - Cce

2400 m



407

BB

Altinote eresia lacrymosa

CO

Normandia Retiro Antioquia - Cce

2400 m



408

♂

Altinote neleus neleus

SoAm

Carretera Montezuma - PNN Tatamá
Pueblo Rico Risaralda - CocE

1400 m



409

♂

Altinote neleus neleus

SoAm



410

♀

Altinote neleus neleus

SoAm

Carretera Caldas - Angelópolis
Angelópolis Antioquia - Cce

1900 m



Altinote neleus neleus SoAm



Altinote neleus neleus SoAm

Carretera Montezuma - PNN Tatamá
Pueblo Rico Risaralda - CocE



Altinote neleus neleus SoAm

Carretera Montezuma - PNN Tatamá
Pueblo Rico Risaralda - CocE



Altinote ozoneme ozoneme SoAm

Carretera Caldas - Angelópolis
Angelópolis Antioquia - Cce

1900 m



Altinote ozoneme ozoneme SoAm



Altinote ozoneme ozoneme SoAm



Altinote ozoneme ozoneme SoAm



Altinote ozoneme ozoneme SoAm

Carretera Caldas - Angelópolis
Angelópolis Antioquia - Cce

1900 m



Altinote ozoneme ozoneme SoAm

Quebrada El Viao Cocorná Antioquia -
CceE

1900 m



Altinote ozoneme ozoneme SoAm



Altinote ozoneme ozoneme SoAm

Quebrada El Viao Cocorná Antioquia -
CceE

1900 m



Altinote ozoneme ozoneme SoAm



Altinote stratonice stratonice CO-EC

Reserva Las Tangaras El Carmen de Atrato Chocó - CocE



Altinote stratonice stratonice CO-EC

Carretera Caldas - Angelópolis 1900 m
Angelópolis Antioquia - Cce



Altinote stratonice stratonice CO-EC

--- --



Altinote stratonice stratonice CO-EC

Carretera Caldas - Angelópolis 1900 m
Angelópolis Antioquia - Cce



Altinote stratonice stratonice CO-EC

Reserva La Romera Sabaneta Antioquia - 1850 m
Cce



Altinote stratonice stratonice CO-EC

--- --



Altinote trinacria trinacria CO

Reserva natural de las aves El Dorado 1950 m
Santa Marta Magdalena - Snsm



Altinote trinacria trinacria CO

--- --

Tribu:
Heliconiini

Longwings



Agraulis vanillae vanillae PN-N SoAm

Humedal La Bramadora Sopetrán 524 m
Antioquia - CceO



Agraulis vanillae vanillae PN-N SoAm

Humedal La Bramadora Sopetrán 524 m
Antioquia - CceO



Dione glycera VZ-PE
Normandia Retiro Antioquia - Cce 2400 m



Dione glycera VZ-PE
San Felix - Las Antenas Bello Antioquia - Cce



Dione glycera VZ-PE
- - - -



Dione glycera VZ-PE
Normandia Retiro Antioquia - Cce 2400 m




Dione glycera VZ-PE
- - - -



Dione juno juno ean-NE SoAm
Parcelación El Tambo La Ceja Antioquia - 2100 m
Cce



Dione juno juno ean-NE SoAm
Cañón río Claro - Reserva el Refugio San Luis Antioquia - CceE 320 m



Dione juno juno ean-NE SoAm
- - - -



Dione moneta MX-CO
Municipio Jardín - Fundación Colibrí Jardín Antioquia - Cce



Dione moneta MX-CO
Sinifaná - La Holanda Titiribí Antioquia - CceO 780 m



Dione moneta MX-CO
Vereda Paso Nivel - Finca Zanzibar Amagá Antioquia - Cce 1450 m



Dione moneta MX-CO
Sinifaná - La Holanda Titiribí Antioquia - CceO 780 m



445

BB

Dryadula phaetusa

TX-BR



446

BB

Dryadula phaetusa

TX-BR



447

BB

Dryadula phaetusa

TX-BR



448

BB

Dryadula phaetusa

TX-BR



449

FM

Dryas iulia iulia

Reserva Natural Mururito Puerto Gaitán
Meta - Orq

150 m



BB

Dryas iulia iulia

Guaracu San Jerónimo Antioquia - CceO

690 m



451

BB

Dryas iulia iulia



451

KP

Dryas iulia iulia



453

FM

Dryas iulia iulia

Río Pepino Mocoa Putumayo - CorE

560 m



454

FM

Dryas iulia iulia

Río Pepino Mocoa Putumayo - CorE

560 m



455

BB

Eueides aliphera aliphera

La Piñuela - Reserva la Cristalina
Cocorná Antioquia - CceE

800 m



456

BB

Eueides aliphera aliphera



457

BB

Eueides aliphera aliphera



458

BB

Eueides aliphera aliphera



459

BB

Eueides aliphera aliphera



460

BB

Eueides aliphera aliphera



461

FH

Eueides isabella

MX-BR




462

BB

Eueides isabella

MX-BR



463

MX-BR

Eueides isabella

Humedal La Bramadora Sopetrán
Antioquia - CceO

524 m



464

DvG

Eueides isabella arquata

CO

Carretera Montezuma - PNN Tatamá
Pueblo Rico Risaralda - CocE

1450 m



465

DvG

Eueides isabella arquata

CO

Carretera Montezuma - PNN Tatamá
Pueblo Rico Risaralda - CocE

1450 m



466

FM

Eueides isabella huebneri



467

FM

Eueides isabella huebneri



468

FM

Eueides isabella huebneri



469

Eueides lybia olympia



470

Eueides olympia

Finca El Caney Puerto Berrío Antioquia - Cce



471

Eueides olympia

Finca El Caney Puerto Berrío Antioquia - Cce



472

Eueides procula edias

Santuario de F y F Otún Quimbaya Pereira Risaralda - Cce 1850 m



473

Eueides procula edias

Santuario de F y F Otún Quimbaya Pereira Risaralda - Cce 1850 m



474

Eueides procula kuenowii

Santuario de F y F Otún Quimbaya Pereira Risaralda - Cce 1850 m



475

Eueides procula kuenowii

Carretera Montezuma - PNN Tatamá Pueblo Rico Risaralda - CocE 1400 m



476

Eueides procula kuenowii



477

Eueides procula kuenowii

Pueblito de San Jose Amagá Antioquia - CceO 1800 m



478

Eueides procula kuenowii



479

Eueides procula kuenowii

Carretera Montezuma - PNN Tatamá Pueblo Rico Risaralda - CocE 1400 m



480

Eueides procula kuenowii

Santuario de F y F Otún Quimbaya Pereira Risaralda - Cce 1850 m



481

Eueides procula kuenowii

Pueblito de San Jose Amagá Antioquia - 1800 m
CceO



482

Eueides procula kuenowii



483

Eueides procula kuenowii



484

Eueides tales calathus

Río Pepino Mocoa Putumayo - CorE 560 m



485

Eueides vibilia unifasciatus

Hacienda Farias Concordia Antioquia - 1100 m
Cce



486

Eueides vibilia vialis



487

Heliconius charithonia bassleri

Vereda Paso Nivel - Finca Zanzibar Amagá Antioquia - Cce 1450 m



488

Heliconius charithonia bassleri

Vereda Paso Nivel - Finca Zanzibar Amagá Antioquia - Cce 1450 m



489

Heliconius charithonia bassleri

Pueblito de San Jose Amagá Antioquia - CceO 1800 m



490

Heliconius charithonia bassleri

Pueblito de San Jose Amagá Antioquia - CceO 1800 m



491

Heliconius charithonia bassleri



492

Heliconius charithonia bassleri

1500 m



Heliconius charithonia bassleri

Vereda Paso Nivel - Finca Zanzibar 1450 m
Amagá Antioquia - Cce



Heliconius charithonia bassleri

----- 1750 m



Heliconius clysonymus clysonymus

Carretera Montezuma - PNN Tatamá 1350 m
Pueblo Rico Risaralda - CocE



Heliconius clysonymus clysonymus



Heliconius clysonymus clysonymus



Heliconius clysonymus clysonymus

Carretera Montezuma - PNN Tatamá
Pueblo Rico Risaralda - CocE



Heliconius clysonymus clysonymus

Pueblito de San Jose Amagá Antioquia - 1800 m
CceO




Heliconius clysonymus fischeri

Carretera Montezuma - PNN Tatamá
Pueblo Rico Risaralda - CocE



Heliconius clysonymus fischeri

Reserva Las Tangaras El Carmen de
Atrato Chocó - CocE




Heliconius clysonymus fischeri

Reserva Las Tangaras El Carmen de
Atrato Chocó - CocE



Heliconius clysonymus fischeri

Reserva Las Tangaras El Carmen de
Atrato Chocó - CocE



Heliconius congener congener

Altos Florencia Florencia Caquetá - Amz



Heliconius congener congener

Altos Florencia Florencia Caquetá - Amz



Heliconius cydno cydno



Heliconius cydno cydno



Heliconius cydno cydno

Pueblito de San Jose Amagá Antioquia - 1800 m
CceO



Heliconius cydno weymeri

Carretera Montezuma - PNN Tatamá 1400 m
Pueblo Rico Risaralda - CocE



Heliconius cydno weymeri

Carretera Montezuma - PNN Tatamá
Pueblo Rico Risaralda - CocE



Heliconius cydno weymeri

Carretera Montezuma - PNN Tatamá 1400 m
Pueblo Rico Risaralda - CocE




Heliconius cydno weymeri

Carretera Montezuma - PNN Tatamá 1400 m
Pueblo Rico Risaralda - CocE



Heliconius cydno weymeri

Carretera Montezuma - PNN Tatamá 1350 m
Pueblo Rico Risaralda - CocE



Heliconius cydno weymeri

Carretera Montezuma - PNN Tatamá
Pueblo Rico Risaralda - CocE



Heliconius cydno weymeri

Carretera Montezuma - PNN Tatamá 1500 m
Pueblo Rico Risaralda - CocE



Heliconius cydno zelinde

Carretera Montezuma - PNN Tatamá 1400 m
Pueblo Rico Risaralda - CocE



Heliconius cydno zelinde

Carretera Montezuma - PNN Tatamá
Pueblo Rico Risaralda - CocE 1400 m



Heliconius cydno zelinde

Carretera Montezuma - PNN Tatamá
Pueblo Rico Risaralda - CocE 1400 m



Heliconius eleuchia eleuchia

Reserva natural de las aves El Dorado
Santa Marta Magdalena - SnsM 1600 m



Heliconius eleuchia eleuchia

Reserva natural de las aves El Dorado
Santa Marta Magdalena - SnsM 1600 m



Heliconius eleuchia eleuchia

Reserva natural de las aves El Dorado
Santa Marta Magdalena - SnsM 1600 m



Heliconius eleuchia eleuchia

Reserva natural de las aves El Dorado
Santa Marta Magdalena - SnsM 1600 m



Heliconius eleuchia eleuchia



Heliconius eleuchia eleusinus

Carretera Montezuma - PNN Tatamá
Pueblo Rico Risaralda - CocE




Heliconius eleuchia eleusinus

Carretera Montezuma - PNN Tatamá
Pueblo Rico Risaralda - CocE




Heliconius eleuchia eleusinus

Carretera Montezuma - PNN Tatamá
Pueblo Rico Risaralda - CocE 1350 m



Heliconius eleuchia eleusinus

Carretera Montezuma - PNN Tatamá
Pueblo Rico Risaralda - CocE



Heliconius eleuchia eleusinus

Carretera Montezuma - PNN Tatamá
Pueblo Rico Risaralda - CocE



529

DvG

Heliconius eleuchia eleusinus

Carretera Montezuma - PNN Tatamá
Pueblo Rico Risaralda - CceE

1350 m



530

BB

Heliconius erato chestertonii

Vereda Paso Nivel - Finca Zanzibar
Amagá Antioquia - Cce

1450 m



531

BB

Heliconius erato chestertonii



532

BB

Heliconius erato chestertonii

Vereda Paso Nivel - Finca Zanzibar
Amagá Antioquia - Cce

1450 m



533

DvG

Heliconius erato hydara

Cañón río Claro - Reserva el Refugio San
Luis Antioquia - CceE

320 m



534

DvG

Heliconius erato hydara

Cañón río Claro - Reserva el Refugio San
Luis Antioquia - CceE

320 m



535

BBt

Heliconius erato lativitta

Altos Florencia Florencia Caquetá - Amz



536

BBt

Heliconius erato lativitta

Altos Florencia Florencia Caquetá - Amz



537

BB

Heliconius ethilla



538

BB

Heliconius ethilla



539

BB

Heliconius ethilla



540

BB

Heliconius ethilla



541

BB

Heliconius ethilla



542

KK

Heliconius hecale ennius

Municipio de Mitú Mitú Vaupés - Amz 200 m



543

KK

Heliconius hecale ennius

Municipio de Mitú Mitú Vaupés - Amz 200 m



544

BB

Heliconius hecale melicerta

Finca El Caney Puerto Berrío Antioquia - Cce



545

BB

Heliconius hecale melicerta



546

KG

Heliconius hecale melicerta



547

BB

Heliconius hecale melicerta



548

BB

Heliconius hecale melicerta

Río Samana San Luis Antioquia - CceE 400 m




549

BB

Heliconius hecale melicerta

Cañón río Claro - Reserva el Refugio San Luis Antioquia - CceE 320 m



550

KG

Heliconius hecale melicerta



551

BB

Heliconius hecale melicerta



552

BB

Heliconius hecale melicerta




Heliconius hecale quitalena

Altos Florencia Florencia Caquetá - Amz



Heliconius hecale quitalena

Río Pepino Mocoa Putumayo - CorE 560 m



Heliconius hecale quitalena

Altos Florencia Florencia Caquetá - Amz



Heliconius hecale quitalena

Río Pepino Mocoa Putumayo - CorE 560 m



Heliconius hecalesia hecalesia

Reserva natural de las aves Arrierito Antioqueño (Piha) Anorí Antioquia - Cce 1700 m



Heliconius hecalesia hecalesia

Reserva natural de las aves Arrierito Antioqueño (Piha) Anorí Antioquia - Cce 1700 m



Heliconius hecuba creusa

Carretera Montezuma - PNN Tatamá Pueblo Rico Risaralda - CocE 2400 m



Heliconius hecuba creusa

Carretera Montezuma - PNN Tatamá Pueblo Rico Risaralda - CocE 2400 m



Heliconius hecuba walteri

Municipio Jardín - Fundación Colibrí Jardín Antioquia - Cce




Heliconius hecuba walteri

Quebrada El Viao Cocomá Antioquia - CceE 1920 m



Heliconius hecuba walteri

Municipio Jardín - Fundación Colibrí Jardín Antioquia - Cce



Heliconius hecuba walteri

Quebrada El Viao Cocomá Antioquia - CceE 1900 m



Heliconius heurippa



Heliconius heurippa



Heliconius ismenius ismenius

Finca El Caney Puerto Berrío Antioquia - Cce



Heliconius ismenius ismenius



Heliconius ismenius ismenius

Bosque de Bavaria Villavicencio Meta - CorE



Heliconius ismenius ismenius

Finca El Caney Puerto Berrío Antioquia - Cce




Heliconius ismenius ismenius



Heliconius leucadia andromeda

Bosque de Bavaria Villavicencio Meta - CorE



Heliconius leucadia andromeda

Bosque de Bavaria Villavicencio Meta - CorE



Heliconius melpomene bellula

Río Pepino Mocoa Putumayo - CorE 560 m



Heliconius melpomene euryas



Heliconius melpomene euryas



Heliconius melpomene malleti

Río Pepino Mocoa Putumayo - CorE 560 m



Heliconius melpomene malleti

Río Pepino Mocoa Putumayo - CorE 560 m



Heliconius melpomene melpomene



Heliconius melpomene melpomene



Heliconius melpomene melpomene

Vereda Yarumito Barbosa Antioquia - - 1250 m



Heliconius melpomene melpomene



Heliconius melpomene melpomene

Vereda Yarumito Barbosa Antioquia - - 1250 m



Heliconius melpomene vulcanus

Carretera Montezuma - PNN Tatamá
Pueblo Rico Risaralda - CocE 1350 m



Heliconius melpomene vulcanus

Carretera Montezuma - PNN Tatamá
Pueblo Rico Risaralda - CocE 1350 m



Heliconius numata messene

Santa María - La Almenara Santa María
Boyacá - Cor 800 m




Heliconius numata messene

Río Pepino Mocoa Putumayo - CorE 560 m



Heliconius numata messene

Río Pepino Mocoa Putumayo - CorE 560 m



Heliconius numata numata

Bosque de Bavaria Villavicencio Meta - CorE



Heliconius numata numata

Bosque de Bavaria Villavicencio Meta - CorE



Heliconius numata sp paway

Río Pepino Mocoa Putumayo - CorE

560 m



Heliconius numata sp paway

Río Pepino Mocoa Putumayo - CorE

560 m



Heliconius numata sp paway

Río Pepino Mocoa Putumayo - CorE

560 m



Heliconius numata superioris

Varias Guaviare San José del Guaviare Guaviare - Amz

200 m



Heliconius numata superioris

Varias Guaviare San José del Guaviare Guaviare - Amz

200 m



Heliconius sapho

Reserva natural de las aves Arrierito Antioqueño (Piha) Anorí Antioquia - Cce

1700 m



Heliconius sapho

Reserva natural de las aves Arrierito Antioqueño (Piha) Anorí Antioquia - Cce

1700 m



Heliconius sapho chocoensis

Carretera Montezuma - PNN Tatamá Pueblo Rico Risaralda - CocE

1350 m



Heliconius sapho chocoensis

Carretera Montezuma - PNN Tatamá Pueblo Rico Risaralda - CocE

1350 m



Heliconius sapho sapho

Cueva del Condor San Luis Antioquia - CceE

300 m



601

Heliconius sapho sapho

Cueva del Condor San Luis Antioquia - 300 m
CceE



602

Heliconius sapho sapho

Cañón río Claro - Reserva el Refugio San Luis Antioquia - CceE 320 m



603

Heliconius sapho sapho

Cueva del Condor San Luis Antioquia - 300 m
CceE



604

Heliconius sara sara

Finca El Caney Puerto Berrío Antioquia - Cce



605

Heliconius sara sara

Finca El Caney Puerto Berrío Antioquia - Cce



606

Heliconius sara sara



607

Heliconius sara sara



608

Heliconius sara sara

Río Samana San Luis Antioquia - CceE 400 m



609

Heliconius sara sara

Río Pepino Mocoa Putumayo - CorE 560 m



610

Heliconius sara sara



611

Heliconius timareta florenzia

Altos Florenzia Florenzia Caquetá - Amz



612

Heliconius timareta florenzia

Altos Florenzia Florenzia Caquetá - Amz



Heliconius timareta florencia

Altos Florencia Florencia Caquetá - Amz



Heliconius wallacei mimulinus

Sendero Buena vista Guaviare Guainía - Amz 200 m



Heliconius wallacei mimulinus

Sendero Buena vista Guaviare Guainía - Amz 200 m



Laparus doris

Finca El Caney Puerto Berrío Antioquia - Cce



Laparus doris

Sinifaná - La Holanda Titiribí Antioquia - CceO 700 m



Laparus doris



Laparus doris



Laparus doris



Laparus doris

La Piñuela - Reserva la Cristalina Cocorná Antioquia - CceE 800 m



Laparus doris



Laparus doris

Sinifaná - La Holanda Titiribí Antioquia - CceO 780 m



Laparus doris

La Piñuela - Reserva la Cristalina Cocorná Antioquia - CceE 800 m



Laparus doris



Laparus doris doris

Carretera Montezuma - PNN Tatamá
Pueblo Rico Risaralda - CocE

1400 m



Laparus doris doris

Carretera Montezuma - PNN Tatamá
Pueblo Rico Risaralda - CocE

1400 m



Laparus doris doris

Carretera Montezuma - PNN Tatamá
Pueblo Rico Risaralda - CocE

1450 m



Laparus doris doris

Carretera Montezuma - PNN Tatamá
Pueblo Rico Risaralda - CocE

1400 m



Laparus doris doris

Río Pepino Mocoa Putumayo - CorE

560 m



Laparus doris doris

Río Pepino Mocoa Putumayo - CorE

560 m



Laparus doris doris

Río Pepino Mocoa Putumayo - CorE

560 m



Laparus doris doris

Carretera Montezuma - PNN Tatamá
Pueblo Rico Risaralda - CocE

1400 m



Laparus doris doris

Carretera Montezuma - PNN Tatamá
Pueblo Rico Risaralda - CocE

1450 m



Laparus doris doris

Carretera Montezuma - PNN Tatamá
Pueblo Rico Risaralda - CocE

1400 m



Laparus doris doris

Río Pepino Mocoa Putumayo - CorE

560 m



Neruda aoede bartletti

Municipio de Mitú Mitú Vaupés - Amz 200 m



Neruda aoede bartletti

Municipio de Mitú Mitú Vaupés - Amz 200 m



Philaethria dido dido



Philaethria dido dido




Philaethria pygmalion

Reserva Natural Mururito Puerto Gaitán
Meta - Orq 150 m



Philaethria pygmalion

Reserva Natural Mururito Puerto Gaitán
Meta - Orq 150 m



Philaethria pygmalion

Reserva Natural Mururito Puerto Gaitán
Meta - Orq 150 m




Podotricha judith caucana

Santuario de F y F Otún Quimbaya
Pereira Risaralda - Cce 1850 m



Podotricha judith caucana



Podotricha judith caucana



Podotricha judith caucana


Santuario de F y F Otún Quimbaya
Pereira Risaralda - Cce 1850 m



Podotricha judith caucana

Tribu:
Argynnini

Fritillaries



Euptoieta hegesia hegesia

Reserva Natural Mururito Puerto Gaitán 150 m
Meta - Orq



Euptoieta hegesia hegesia

-- -- --



Euptoieta hegesia hegesia

Guaracu San Jerónimo Antioquia - CceO 690 m



Euptoieta hegesia hegesia

Humedal La Bramadora Sopetrán 524 m
Antioquia - CceO



Euptoieta hegesia hegesia

Humedal La Bramadora Sopetrán 524 m
Antioquia - CceO

Subfamilia:
Limnithidinae

Tribu:
Limnithidini

Sisters



Adelpha abia CO?-BR



Adelpha abia CO?-BR



Adelpha abia CO?-BR



Adelpha alala completa :N CO/Bogota



Adelpha alala negra C CO-AR

2100 m

Carretera Caldas - Angelópolis
Angelópolis Antioquia - Cce



Adelpha alala negra C CO-AR



Adelpha alala negra C CO-AR

Pueblito de San Jose Amagá Antioquia -
CceO

1800 m



Adelpha alala negra C CO-AR

Pueblito de San Jose Amagá Antioquia -
CceO

1800 m



Adelpha argentea S CO-S PE

----- 1150 m




Adelpha argentea S CO-S PE

----- 1150 m



Adelpha aricia aricia CO?-BO

----- 2500 m



Adelpha aricia aricia CO?-BO

----- 2500 m



Adelpha aricia aricia CO?-BO

----- 2100 m



Adelpha aricia aricia CO?-BO

----- 2500 m



Adelpha aricia aricia CO?-BO

----- 2500 m




Adelpha aricia aricia CO?-BO

----- 2500 m



Adelpha aricia portunus CO?-PE

----- 2300 m



Adelpha aricia serenita CO?-PE

----- 1200 m



Adelpha aricia serenita CO?-PE

----- 1250 m



Adelpha attica attica CO-PE

Sendero Buena vista Guaviare Guainía - Amz 200 m




Adelpha attica attica CO-PE
 Sendero Buena vista Guaviare Guainía - Amz 200 m



Adelpha barnesia barnesia CO?-BO
 - - - -



Adelpha barnesia leucas MX-VZ,W EC
 - - - -



Adelpha barnesia leucas MX-VZ,W EC
 - - - -



Adelpha basiloides MX-VZ,W EC
 - - - -



Adelpha basiloides MX-VZ,W EC
 - - - -



Adelpha basiloides MX-VZ,W EC
 - - - -



Adelpha boeotia boeotia PN-BO
 Carretera Montezuma - PNN Tatamá Pueblo Rico Risaralda - CocE 1350 m



Adelpha boeotia boeotia PN-BO
 Carretera Montezuma - PNN Tatamá Pueblo Rico Risaralda - CocE 1800 m



Adelpha boeotia boeotia PN-BO
 Vereda Paso Nivel - Finca Zanzibar Amagá Antioquia - Cce 1450 m



Adelpha boeotia boeotia PN-BO
 - - - -



Adelpha boeotia boeotia PN-BO
 Pueblito de San Jose Amagá Antioquia - CceO 1800 m



Adelpha boeotia boeotia PN-BO
 Carretera Montezuma - PNN Tatamá 1800 m
 Pueblo Rico Risaralda - CceE



Adelpha boeotia boeotia PN-BO
 Carretera Montezuma - PNN Tatamá 1350 m
 Pueblo Rico Risaralda - CceE



Adelpha boeotia boeotia PN-BO
 Pueblito de San Jose Amagá Antioquia - 1800 m
 CceO



Adelpha boeotia boeotia PN-BO




Adelpha boeotia boeotia PN-BO
 Pueblito de San Jose Amagá Antioquia - 1800 m
 CceO



Adelpha boreas boreas CR-BO



Adelpha boreas boreas CR-BO




Adelpha boreas boreas CR-BO



Adelpha boreas boreas CR-BO

1050 m



Adelpha capucinus capucinus VZ-BO

1200 m



Adelpha calliphane CO?-BR



Adelpha calliphane CO?-BR



Adelpha capucinus capucinus VZ-BO



Adelpha capucinus capucinus VZ-BO



Adelpha capucinus capucinus VZ-BO

275 m



Adelpha capucinus capucinus VZ-BO



Adelpha capucinus capucinus VZ-BO

1200 m



Adelpha capucinus capucinus VZ-BO



Adelpha capucinus capucinus VZ-BO


270 m



Adelpha capucinus velia CO



Adelpha capucinus velia CO



Adelpha cocala cocala S VZ-BO, BR

1050 m



Adelpha cocala cocala S VZ-BO, BR

1050 m



Adelpha cocala cocala S VZ-BO, BR



Adelpha cocala cocala S VZ-BO, BR

----- 1050 m



Adelpha cocala cocala S VZ-BO, BR



Adelpha cocala cocala S VZ-BO, BR



Adelpha cocala lorzae MX-W EC

Sinifaná - La Holanda Titiribí Antioquia - CceO 700 m




Adelpha cocala lorzae MX-W EC

Sinifaná - La Holanda Titiribí Antioquia - CceO 700 m



Adelpha cocala lorzae MX-W EC

Sinifaná - La Holanda Titiribí Antioquia - CceO 700 m



Adelpha cocala orellanae CO?-VZ

----- 650 m



Adelpha collina

San Felix - Las Antenas Bello Antioquia - Cce 2900 m



Adelpha collina



Adelpha collina

San Felix - Las Antenas Bello Antioquia - Cce 2900 m



Adelpha collina




Adelpha coreyra



Adelpha corcyra aretina CO?-EC
 - - - - 2100 m



Adelpha corcyra collina CO-EC
 Municipio Jardín - Fundación Colibrí
 Jardín Antioquia - Cce



Adelpha corcyra collina CO-EC
 Carretera Montezuma - PNN Tatamá
 Pueblo Rico Risaralda - CocE 2550 m



Adelpha corcyra collina CO-EC
 Carretera Montezuma - PNN Tatamá
 Pueblo Rico Risaralda - CocE 2550 m



Adelpha corcyra collina CO-EC
 Municipio Jardín - Fundación Colibrí
 Jardín Antioquia - Cce



Adelpha corcyra corcyra CO
 Santuario de F y F Iguaque Villa de Leyva
 Boyacá - Cor



Adelpha corcyra corcyra CO
 Santuario de F y F Iguaque Villa de Leyva
 Boyacá - Cor



Adelpha corcyra salazari CO
 - - - - 2600 m



Adelpha corcyra salazari CO
 - - - - 2600 m



Adelpha cytherea cytherea 30 Amazonian
 Río Pepino Mocoa Putumayo - CorE 560 m



Adelpha cytherea cytherea 30 Amazonian
 Río Pepino Mocoa Putumayo - CorE 560 m



Adelpha cytherea cytherea 30 Amazonian
 Reserva Natural Mururito Puerto Gaitán
 Meta - Orq 150 m



734

Adelpha cytherea cytherea 30 Amazonian

Reserva Natural Mururito Puerto Gaitán 150 m
Meta - Orq



735

Adelpha cytherea cytherea 30 Amazonian

Reserva Natural Mururito Puerto Gaitán 150 m
Meta - Orq



736

Adelpha cytherea daguana -W EC,NW VZ

Vereda Paso Nivel - Finca Zanzibar 1450 m
Amagá Antioquia - Cce



737

Adelpha cytherea daguana -W EC,NW VZ

Vereda Paso Nivel - Finca Zanzibar 1450 m
Amagá Antioquia - Cce



738

Adelpha cytherea daguana -W EC,NW VZ

La Piñuela - Reserva la Cristalina 800 m
Cocorná Antioquia - CceE



739

Adelpha cytherea daguana -W EC,NW VZ



740

Adelpha cytherea despoliata



741

Adelpha cytherea despoliata



742

Adelpha cytherea marcia

MX-CO?



743

Adelpha cytherea marcia

MX-CO?



744

Adelpha cytherea nahua

CO-VZ

Sendero Buena vista Guaviare Guainía - Amz 200 m



745

Adelpha cytherea nahua

CO-VZ

Picapedras San José del Guaviare 200 m
Guaviare - Amz



746

DvG

Adelpha cytherea nahua CO-VZ

Sendero Buena vista Guaviare Guainía - Amz 200 m



747

MM

Adelpha cytherea olbia CO-EC

Varias Guaviare San José del Guaviare Guaviare - Amz



748

MM

Adelpha cytherea olbia CO-EC

Varias Guaviare San José del Guaviare Guaviare - Amz



749

BB

Adelpha cytherea olbia CO-EC



750

PN-BO

Adelpha delinita delinita PN-BO

Carretera Montezuma - PNN Tatamá Pueblo Rico Risaralda - CocE 1500 m




751

PN-BO

Adelpha delinita delinita PN-BO

Carretera Montezuma - PNN Tatamá Pueblo Rico Risaralda - CocE 1500 m




CR

752

INB

Adelpha delinita utina MX-CO?



CR

753

INB

Adelpha delinita utina MX-CO?



PN

754

JMcD

Adelpha demialba CR-PN CO?



PN

755

DvG

Adelpha demialba CR-PN CO?



PN

756

JMcD

Adelpha demialba CR-PN CO?



757

BB

Adelpha epione agilla CO-BO

Carretera Montezuma - PNN Tatamá Pueblo Rico Risaralda - CocE



Adelpha epione agilla CO-BO



Adelpha epione agilla CO-BO



Adelpha epione agilla CO-BO



Adelpha epione agilla CO-BO



Adelpha epizygis epizygis CO?-BR



Adelpha erotia erotia MX-BR




Adelpha erotia erotia MX-BR




Adelpha erotia erotia MX-BR



Adelpha erotia erotia MX-BR



Adelpha erotia erotia MX-BR



Adelpha erymanthis erymanthis MX-C PN,CO?



Adelpha erymanthis erymanthis MX-C PN,CO?

1150 m

620 m

620 m



Adelpha ethelda eponina CO

Carretera Montezuma - PNN Tatamá
Pueblo Rico Risaralda - CocE 1500 m



Adelpha ethelda eponina CO

Carretera Montezuma - PNN Tatamá
Pueblo Rico Risaralda - CocE 1500 m



Adelpha ethelda ethelda CO?-EC



Adelpha ethelda ethelda CO?-EC



Adelpha ethelda sophax CR-PN CO?



Adelpha ethelda zalmona CO




Adelpha ethelda zalmona CO

Municipio Jardín - Fundación Colibrí
Jardín Antioquia - Cce 2430 m



Adelpha ethelda zalmona CO



Adelpha ethelda zalmona CO



Adelpha fabricia VZ-BO

----- 270 m



Adelpha fabricia VZ-BO

----- 270 m




Adelpha fessonia ernestoi CO



Adelpha fessonia fessonia MX-PN CO?



Adelpha fessonia fessonia MX-PN CO?



Adelpha godmani Chia-W EC



Adelpha godmani Chia-W EC



Adelpha heraclea heraclea GT-PE, BR



Adelpha heraclea heraclea GT-PE, BR



Adelpha hyas viracocha CO?-PE



Adelpha hyas viracocha CO?-PE




Adelpha iphicleola gortyna W CO-NW EC



Adelpha iphicleola gortyna W CO-NW EC



Adelpha iphicleola gortyna W CO-NW EC




Adelpha iphicleola iphicleola MX-PN CO?

Sinifaná - La Holanda Titiribí Antioquia - CceO 780 m

Sinifaná - La Holanda Titiribí Antioquia - CceO 780 m

Vereda Paso Nivel - Finca Zanzibar Amagá Antioquia - Cce 1450 m



Adelpha iphicleola iphicleola MX-PN CO?



Adelpha iphicleola thessalita CO?EC

Varias Guaviare San José del Guaviare 200 m
Guaviare - Amz



Adelpha iphicleola thessalita CO?EC



Adelpha iphicleola thessalita CO?EC

Varias Guaviare San José del Guaviare 200 m
Guaviare - Amz



Adelpha iphicleola thessalita CO?EC



Adelpha iphicleus iphicleus MX-PGY

Carretera Montezuma - PNN Tatamá 1350 m
Pueblo Rico Risaralda - CocE



Adelpha iphicleus iphicleus MX-PGY

Varias Guaviare San José del Guaviare
Guaviare - Amz



Adelpha iphicleus iphicleus MX-PGY




Adelpha iphicleus iphicleus MX-PGY



Adelpha iphicleus iphicleus MX-PGY



Adelpha irmina VZ-BO



Adelpha irmina VZ-BO



Adelpha ixia

Cañón río Claro - Reserva el Refugio San Luis Antioquia - CceE 320 m



Adelpha jordani

CO?-PE 1100 m



Adelpha jordani

CO?-PE 1050 m



Adelpha jordani

CO?-PE 1050 m



Adelpha jordani

CO?-PE



Adelpha justina

Carretera Montezuma - PNN Tatamá Pueblo Rico Risaralda - CocE



Adelpha justina

Carretera Montezuma - PNN Tatamá Pueblo Rico Risaralda - CocE




Adelpha justina

Carretera Montezuma - PNN Tatamá Pueblo Rico Risaralda - CocE



Adelpha justina

Carretera Montezuma - PNN Tatamá Pueblo Rico Risaralda - CocE




Adelpha justina valentina

1st slope CoOr 1100 m



Adelpha justina valentina

1st slope CoOr



Adelpha justina valentina

1st slope CoOr



Adelpha justina valentina east slope CoOr



Adelpha justina valentina east slope CoOr

1100 m



Adelpha lamasi W CO-NW EC

Reserva Las Tangaras El Carmen de Atrato Chocó - CocE



Adelpha lamasi W CO-NW EC

Carretera Montezuma - PNN Tatamá Pueblo Rico Risaralda - CocE



Adelpha lamasi W CO-NW EC

Carretera Montezuma - PNN Tatamá Pueblo Rico Risaralda - CocE



Adelpha leuceria juanna CO

Carretera Montezuma - PNN Tatamá Pueblo Rico Risaralda - CocE 1400 m



Adelpha leuceria leuceria MX-PN CO?



Adelpha leuceria leuceria MX-PN CO?



Adelpha leucophthalma NI-EC

Reserva Las Tangaras El Carmen de Atrato Chocó - CocE



Adelpha leucophthalma NI-EC

Pueblito de San Jose Amagá Antioquia - 1800 m CceO



Adelpha leucophthalma NI-EC

800 m



Adelpha leucophthalma NI-EC



830

BB

Adelpha leucophthalma NI-EC

Pueblito de San Jose Amagá Antioquia - CceO 1800 m



831

KG

Adelpha leucophthalma NI-EC

Río Blanco Manizales Caldas - Cce



832

BB

Adelpha leucophthalma NI-EC

----- 800 m



833

DvG

Adelpha levona CO

Carretera Montezuma - PNN Tatamá Pueblo Rico Risaralda - CocE 2150 m



834

SS

Adelpha levona CO

Carretera Montezuma - PNN Tatamá Pueblo Rico Risaralda - CocE



835

DvG

Adelpha levona CO

Carretera Montezuma - PNN Tatamá Pueblo Rico Risaralda - CocE 1700 m



836

CO

Adelpha levona CO

Carretera Montezuma - PNN Tatamá Pueblo Rico Risaralda - CocE



837

DvG

Adelpha levona CO

Carretera Montezuma - PNN Tatamá Pueblo Rico Risaralda - CocE 1700 m



838

SS

Adelpha levona CO

Carretera Montezuma - PNN Tatamá Pueblo Rico Risaralda - CocE



840

VZ-BO

Adelpha lycorias lara VZ-BO



840

BB

Adelpha lycorias lara VZ-BO



841

KG

Adelpha lycorias lara VZ-BO

Altos Florencia Florencia Caquetá - Amz



Adelpha lycorias lara VZ-BO



Adelpha lycorias wallisii CO



Adelpha lycorias wallisii CO

Carretera Caldas - Angelópolis 1900 m
Angelópolis Antioquia - Cce



Adelpha lycorias wallisii CO

Pueblito de San Jose Amagá Antioquia - 1800 m
CceO



Adelpha lycorias wallisii CO

Carretera Caldas - Angelópolis 1900 m
Angelópolis Antioquia - Cce



Adelpha lycorias wallisii CO

Pueblito de San Jose Amagá Antioquia - 1800 m
CceO



Adelpha lycorias wallisii CO



Adelpha malea aethalia SE CO-BO,BR

Bosque de Bavaria Villavicencio Meta -
CorE



Adelpha malea aethalia SE CO-BO,BR

Bosque de Bavaria Villavicencio Meta -
CorE




Adelpha malea aethalia SE CO-BO,BR

Bosque de Bavaria Villavicencio Meta -
CorE



Adelpha malea fundania MX-NW VZ

Cañón río Claro - Reserva el Refugio San
Luis Antioquia - CceE 320 m



Adelpha malea fundania MX-NW VZ

Cañón río Claro - Reserva el Refugio San
Luis Antioquia - CceE 320 m



854

KG

Adelpha malea fundania MX-NW VZ

Cañón río Claro - Reserva el Refugio San Luis Antioquia - CceE 320 m



855

BB

Adelpha melanippe

Pueblito de San Jose Amagá Antioquia - CceO 1800 m



856

BB

Adelpha melanippe

Pueblito de San Jose Amagá Antioquia - CceO 1800 m



857

BB

Adelpha melanippe

Pueblito de San Jose Amagá Antioquia - CceO 1800 m



858

BB

Adelpha melanippe

Pueblito de San Jose Amagá Antioquia - CceO 1800 m



859

GB

Adelpha melanthe

GU-CO?



860

KG

Adelpha melanthe

GU-CO?



861

KG

Adelpha melanthe

GU-CO?



862

BB

Adelpha melona deborah

VZ-NW EC



863

Pbdy

Adelpha melona leucoma

East of Andes




864

RW

Adelpha melona leucoma

East of Andes




865

Pbdy

Adelpha melona leucoma

East of Andes



Adelpha melona neildi PN-CO?



Adelpha mesentina CO-BR

Municipio de Mitú Mitú Vaupés - Amz 200 m



Adelpha mesentina CO-BR

Río Pepino Mocoa Putumayo - CorE 560 m



Adelpha mesentina CO-BR

Río Pepino Mocoa Putumayo - CorE 560 m



Adelpha messana delphicola st slope CoOR

Sta Maria - Sendero Hyka Quye Santa María Boyacá - Cor



Adelpha messana delphicola st slope CoOR

Sta Maria - Sendero Hyka Quye Santa María Boyacá - Cor




Adelpha messana messana IW VZ,NW EC



Adelpha messana messana IW VZ,NW EC



Adelpha naxia naxia MX-BO,BR



Adelpha naxia naxia MX-BO,BR



Adelpha olynthia CO-PE

Carretera Montezuma - PNN Tatamá Pueblo Rico Risaralda - CocE 2500 m



Adelpha olynthia CO-PE

Carretera Caldas - Angelópolis Angelópolis Antioquia - Cce 1900 m



Adelpha olynthia CO-PE
Municipio Jardín - Fundación Colibrí Jardín Antioquia - Cce 2200 m




Adelpha olynthia CO-PE




Adelpha olynthia CO-PE
Carretera Caldas - Angelópolis Angelópolis Antioquia - Cce 1900 m



Adelpha olynthia CO-PE
Carretera Caldas - Angelópolis Angelópolis Antioquia - Cce 1900 m



Adelpha paraena lecromi PN-N CO



Adelpha paraena lecromi PN-N CO



Adelpha paraena massilia MX-CO?



Adelpha paraena massilia MX-CO?



Adelpha paraena paraena CO-BR
Golfo de Morrosquillo Tolú Sucre - Car 5 m



Adelpha paraena paraena CO-BR
Golfo de Morrosquillo Tolú Sucre - Car 5 m



Adelpha paraena paraena CO-BR
Golfo de Morrosquillo Tolú Sucre - Car 5 m



Adelpha paraena paraena CO-BR
Golfo de Morrosquillo Tolú Sucre - Car 5 m



Adelpha paroeca paroeca MX-PN CO?



Adelpha paroeca paroeca MX-PN CO?



Adelpha phylaca joffrei CO?-VZ



Adelpha phylaca pseudoaethalia MX-VZ,EC

Carretera Montezuma - PNN Tatamá
Pueblo Rico Risaralda - CocE

1350 m



Adelpha phylaca pseudoaethalia MX-VZ,EC

Carretera Montezuma - PNN Tatamá
Pueblo Rico Risaralda - CocE

1400 m



Adelpha phylaca pseudoaethalia MX-VZ,EC

Carretera Montezuma - PNN Tatamá
Pueblo Rico Risaralda - CocE


1400 m



Adelpha phylaca pseudoaethalia MX-VZ,EC

Carretera Montezuma - PNN Tatamá
Pueblo Rico Risaralda - CocE


1350 m



Adelpha pleasure phliassa VZ-BO,BR

Reserva Natural Mururito Puerto Gaitán
Meta - Orq


150 m



Adelpha pleasure phliassa VZ-BO,BR

Reserva Natural Mururito Puerto Gaitán
Meta - Orq

150 m



Adelpha pleasure phliassa VZ-BO,BR

1200 m




Adelpha pleasure phliassa VZ-BO,BR



Adelpha pleasure phliassa VZ-BO,BR

Reserva Natural Mururito Puerto Gaitán
Meta - Orq

150 m



902

JSn

Adelpha rothschildi W CO-NW EC

Reserva Las Tangaras El Carmen de Atrato Chocó - CocE



903

DvG

Adelpha rothschildi W CO-NW EC

Carretera Montezuma - PNN Tatamá Pueblo Rico Risaralda - CocE 1700 m



904

BB

Adelpha rothschildi W CO-NW EC

Carretera Montezuma - PNN Tatamá Pueblo Rico Risaralda - CocE 1600 m



905

KS

Adelpha rothschildi W CO-NW EC

Carretera Montezuma - PNN Tatamá Pueblo Rico Risaralda - CocE



906

DW

Adelpha rothschildi W CO-NW EC

Reserva Las Tangaras El Carmen de Atrato Chocó - CocE



907

DvG

Adelpha salmoneus colada CO-BO, CoOr

----- 1050 m



908

DvG

Adelpha salmoneus colada CO-BO, CoOr

----- 1050 m



909

DvG

Adelpha salmoneus emilia CO

Carretera Montezuma - PNN Tatamá Pueblo Rico Risaralda - CocE 1350 m



910

DvG

Adelpha salmoneus emilia CO

Carretera Montezuma - PNN Tatamá Pueblo Rico Risaralda - CocE 1350 m



911

BB

Adelpha salmoneus emilia CO

Río Samana San Luis Antioquia - CceE 400 m




912

DvG

Adelpha salmoneus emilia CO

Carretera Montezuma - PNN Tatamá Pueblo Rico Risaralda - CocE 1350 m



913

DvG

Adelpha salmoneus emilia CO

Carretera Montezuma - PNN Tatamá Pueblo Rico Risaralda - CocE 1350 m



Adelpha salmoneus salmonides MX-PN CO?



Adelpha salmoneus salmonides MX-PN CO?



Adelpha salus salus CO

Carretera Montezuma - PNN Tatamá
Pueblo Rico Risaralda - CocE 1600 m



Adelpha salus salus CO

Carretera Montezuma - PNN Tatamá
Pueblo Rico Risaralda - CocE 1600 m



Adelpha salus salus CO



Adelpha salus salus CO

Carretera Montezuma - PNN Tatamá
Pueblo Rico Risaralda - CocE 1600 m



Adelpha salus salus CO

Carretera Montezuma - PNN Tatamá
Pueblo Rico Risaralda - CocE 1650 m



Adelpha salus salus CO

Carretera Montezuma - PNN Tatamá
Pueblo Rico Risaralda - CocE 1600 m



Adelpha salus salus CO

Carretera Montezuma - PNN Tatamá
Pueblo Rico Risaralda - CocE 1600 m




Adelpha saundersii frontina Western Cord.

Carretera Montezuma - PNN Tatamá
Pueblo Rico Risaralda - CocE 1500 m



Adelpha saundersii frontina Western Cord.

Municipio Jardín - Fundación Colibrí
Jardín Antioquia - Cce



Adelpha saundersii frontina Western Cord.

Municipio Jardín - Fundación Colibrí
Jardín Antioquia - Cce 2200 m



Adelpha saundersii frontina Western Cord.

Municipio Jardín - Fundación Colibrí
Jardín Antioquia - Cce



Adelpha saundersii frontina Western Cord.

Municipio Jardín - Fundación Colibrí
Jardín Antioquia - Cce 2200 m



Adelpha saundersii helepecki CO-BO



Adelpha saundersii helepecki CO-BO

----- 1900 m



Adelpha saundersii helepecki CO-BO

----- 1850 m



Adelpha saundersii helepecki CO-BO

----- 1850 m




Adelpha saundersii helepecki CO-BO

----- 1900 m




Adelpha saundersii saundersii D-PE, E.Andes

Altos Florencia Florencia Caquetá - Amz



Adelpha saundersii saundersii D-PE, E.Andes




Adelpha seriphia egregia CO

Reserva natural de las aves El Dorado
Santa Marta Magdalena - Snsm 2000 m



Adelpha seriphia egregia CO

Reserva natural de las aves El Dorado
Santa Marta Magdalena - Snsm



Adelpha serpa celerio MX-W CO

Carretera Montezuma - PNN Tatamá
Pueblo Rico Risaralda - CocE 1350 m



Adelpha serpa celerio MX-W CO

Sinifaná - La Holanda Titiribí Antioquia - CceO 700 m



Adelpha serpa celerio MX-W CO

Carretera Montezuma - PNN Tatamá Pueblo Rico Risaralda - CocE 1350 m



Adelpha serpa celerio MX-W CO

Sinifaná - La Holanda Titiribí Antioquia - CceO 700 m



Adelpha serpa diadochus E CO-BO

----- 1050 m



Adelpha serpa diadochus E CO-BO

----- 1050 m



Adelpha sichaesus VZ-BO

Altos Florencia Florencia Caquetá - Amz



Adelpha sichaesus VZ-BO

Altos Florencia Florencia Caquetá - Amz



Adelpha sichaesus VZ-BO

Altos Florencia Florencia Caquetá - Amz



Adelpha sp X pueblito

Pueblito de San Jose Amagá Antioquia - CceO 1800 m



Adelpha sp X pueblito

Pueblito de San Jose Amagá Antioquia - CceO 1800 m



Adelpha sp X pueblito

Pueblito de San Jose Amagá Antioquia - CceO 1800 m



Adelpha sp X pueblito

Pueblito de San Jose Amagá Antioquia - CceO 1800 m



Adelpha thessalia thessalia CO-BO

Altos Florencia Florencia Caquetá - Amz



Adelpha thessalia thessalia CO-BO


Altos Florencia Florencia Caquetá - Amz



Adelpha thoasa thoasa ions, Meta CO



Adelpha tracta NI-CO?



Adelpha tracta NI-CO?



Adelpha tracta NI-CO?



Adelpha ximena ximena CO-BO

Pueblito de San Jose Amagá Antioquia - 1800 m
CceO



Adelpha ximena ximena CO-BO

1100 m



Adelpha ximena ximena CO-BO

1350 m



Adelpha zina inachia CO,SNSN

Reserva natural de las aves El Dorado
Santa Marta Magdalena - Snsn




Adelpha zina inachia CO,SNSN

Reserva natural de las aves El Dorado
Santa Marta Magdalena - Snsn




Adelpha zina inachia CO,SNSN

Reserva natural de las aves El Dorado
Santa Marta Magdalena - Snsn



Adelpha zina zina PN-EC,VZ

Carretera Montezuma - PNN Tatamá 1350 m
Pueblo Rico Risaralda - CocE



Adelpha zina zina PN-EC,VZ

Carretera Montezuma - PNN Tatamá 1350 m
Pueblo Rico Risaralda - CocE



Adelpha zina zina PN-EC,VZ

- - - -




Adelpha zina zina PN-EC,VZ

Carretera Montezuma - PNN Tatamá 1350 m
Pueblo Rico Risaralda - CocE

Subfamilia:
Apaturinae


Tribu:
Sin Tribu

Emperors



Doxocopa agathina agathina

Varias Guaviare San José del Guaviare
Guaviare - Amz




Doxocopa agathina agathina

Río Pepino Mocoa Putumayo - CorE 560 m




Doxocopa agathina agathina

Río Pepino Mocoa Putumayo - CorE 560 m



Doxocopa agathina agathina

Río Pepino Mocoa Putumayo - CorE 560 m



Doxocopa agathina agathina

Río Pepino Mocoa Putumayo - CorE 560 m



Doxocopa clothilda

Parque tematico Hacienda Napoles Puerto Triunfo Antioquia - Cce 200 m



Doxocopa clothilda

Cañón río Claro - Reserva el Refugio San Luis Antioquia - CceE 320 m



Doxocopa clothilda

Cañón río Claro - Reserva el Refugio San Luis Antioquia - CceE 320 m



Doxocopa clothilda

Cueva del Condor San Luis Antioquia - 300 m
CceE



Doxocopa clothilda

Cañón río Claro - Reserva el Refugio San Luis Antioquia - CceE 320 m



Doxocopa clothilda

Parque tematico Hacienda Napoles Puerto Triunfo Antioquia - Cce 200 m



Doxocopa clothilda

Cueva del Condor San Luis Antioquia - 300 m
CceE



Doxocopa cyane mexicana

Pueblito de San Jose Amagá Antioquia - 1800 m
CceO



Doxocopa cyane mexicana



Doxocopa cyane mexicana



Doxocopa cyane mexicana

Pueblito de San Jose Amagá Antioquia - 1800 m
CceO



Doxocopa cyane mexicana

Pueblito de San Jose Amagá Antioquia - 1800 m
CceO



Doxocopa elis



Doxocopa elis



Doxocopa elis



Doxocopa laurentia cherubina

Pueblito de San Jose Amagá Antioquia - 1800 m
CceO



Doxocopa laurentia cherubina



Doxocopa laurentia cherubina




Doxocopa laurentia cherubina

Río Pepino Mocoa Putumayo - CorE 560 m



Doxocopa laurentia cherubina

Pueblito de San Jose Amagá Antioquia - 1800 m
CceO




Doxocopa laurentia cherubina

Río Pepino Mocoa Putumayo - CorE 560 m



Doxocopa laurentia cherubina



Doxocopa linda linda

Río Pepino Mocoa Putumayo - CorE 560 m



Doxocopa linda linda

Río Pepino Mocoa Putumayo - CorE 560 m



Doxocopa pavon theodora

Reserva Rocamadre Tolúviejo Sucre - Car 320 m



Doxocopa pavon theodora

Sinifaná - La Holanda Titiribí Antioquia - 780 m
CceO



Doxocopa pavon theodora



Doxocopa pavon theodora



Doxocopa pavon theodora



Doxocopa pavon theodora

Reserva Rocamadre Toluviejo Sucre - Car 320 m



Doxocopa pavon theodora



Doxocopa pavon theodora



Doxocopa pavon theodora

Pueblito de San Jose Amagá Antioquia - CceO 1800 m



Doxocopa pavon theodora

Sinifaná - La Holanda Titiribí Antioquia - CceO 780 m



Doxocopa zunilda felderi



Doxocopa zunilda felderi

Río Pepino Mocoa Putumayo - CorE 560 m



Doxocopa zunilda felderi

Río Pepino Mocoa Putumayo - CorE 560 m



Doxocopa zunilda felderi

Río Pepino Mocoa Putumayo - CorE 560 m

Subfamilia:
Biblidinae

Tribu:
Biblidini

Tropical Brushfoots



Biblis hyperia hyperia US-BR

San Nicolas - Parcelación Arreboles 474 m
Sopetrán Antioquia - Cce



Biblis hyperia hyperia US-BR



Biblis hyperia hyperia US-BR

Sinifaná - La Holanda Titiribí Antioquia - 750 m
CceO



Biblis hyperia hyperia US-BR



Biblis hyperia hyperia US-BR



Haematera pyrame thysbe CO-VZ

Humedal La Bramadora Sopetrán 524 m
Antioquia - CceO



Haematera pyrame thysbe CO-VZ



Haematera pyrame thysbe CO-VZ

Humedal La Bramadora Sopetrán 524 m
Antioquia - CceO



1017

Haematera pyrame thysbe

CO-VZ



1018

Mestra hersilia hersilia



1019

Mestra hersilia hersilia

Humedal La Bramadora Sopetrán
Antioquia - CceO

524 m



1020

Mestra hersilia hersilia

Humedal La Bramadora Sopetrán
Antioquia - CceO

524 m



1021

Mestra hersilia hersilia



1022

Mestra hersilia hersilia

Humedal La Bramadora Sopetrán
Antioquia - CceO

524 m



1023

Mestra hersilia hersilia

Humedal La Bramadora Sopetrán
Antioquia - CceO

524 m



1024

Mestra hersilia hersilia

Humedal La Bramadora Sopetrán
Antioquia - CceO

524 m



1025

Mestra hersilia hersilia

Humedal La Bramadora Sopetrán
Antioquia - CceO

524 m



1026

Mestra hersilia hypermestra

Reserva Rocamadre Toluviejo Sucre - Car 320 m



1027

Mestra hersilia hypermestra

Reserva Rocamadre Toluviejo Sucre - Car 320 m



1028

Mestra hersilia semifulva

Humedal La Bramadora Sopetrán
Antioquia - CceO

CO

524 m



1029

Paulogramma pyracmon peristera CO-BO

Municipio Mocoa Mocoa Putumayo - Amz 900 m



1030

Paulogramma pyracmon peristera CO-BO

Municipio Mocoa Mocoa Putumayo - Amz 900 m



1031

Paulogramma pyracmon peristera CO-BO

Municipio Mocoa Mocoa Putumayo - Amz 900 m



1032

Peria lamis CO-BR

Río Pepino Mocoa Putumayo - CorE 560 m



1033

Peria lamis CO-BR

Río Pepino Mocoa Putumayo - CorE 560 m

Tribu:
Catonephelini

Tropical Brushfoots



1034

Catonephele acontius acontius CO-PE,BR

----- 200 m



1035

Catonephele acontius acontius CO-PE,BR

----- 550 m



1036

Catonephele acontius acontius CO-PE,BR

----- 200 m



1037

Catonephele acontius acontius CO-PE,BR

Río Pepino Mocoa Putumayo - CorE 560 m



1038

Catonephele acontius acontius CO-PE,BR

Caño Cristales La Macarena Meta - Amz 300 m



Catonephele acontius acontius CO-PE,BR

----- 550 m



Catonephele acontius acontius CO-PE,BR

Municipio de Mitú Mitú Vaupés - Amz 200 m



Catonephele acontius acontius CO-PE,BR

Río Pepino Mocoa Putumayo - CorE 560 m



Catonephele acontius acontius CO-PE,BR

Río Pepino Mocoa Putumayo - CorE 560 m



Catonephele antioe CO-BR

Reserva Natural Mururito Puerto Gaitán Meta - Orq 150 m



Catonephele antioe CO-BR

Reserva Natural Mururito Puerto Gaitán Meta - Orq 150 m



Catonephele chromis chromis CO-PE



Catonephele chromis chromis CO-PE




Catonephele chromis chromis CO-PE



Catonephele chromis chromis CO-PE



Catonephele chromis chromis CO-PE



Catonephele chromis chromis CO-PE

Carretera Montezuma - PNN Tatamá Pueblo Rico Risaralda - CocE 1400 m



Catonephele chromis chromis CO-PE



Catonephele numilia esite MX-W EC



Catonephele numilia esite MX-W EC



Catonephele numilia esite MX-W EC

Cañón río Claro - Reserva el Refugio San Luis Antioquia - CceE 320 m



Catonephele numilia esite MX-W EC

Vereda Paso Nivel - Finca Zanzibar Amagá Antioquia - Cce 1450 m



Catonephele numilia esite MX-W EC

Carretera Montezuma - PNN Tatamá Pueblo Rico Risaralda - CocE 1350 m



Catonephele numilia esite MX-W EC

Vereda Paso Nivel - Finca Zanzibar Amagá Antioquia - Cce 1450 m



Catonephele numilia esite MX-W EC

Vereda Paso Nivel - Finca Zanzibar Amagá Antioquia - Cce 1450 m



Catonephele numilia numilia CO-SU

Río Pepino Mocoa Putumayo - CorE 560 m



Catonephele numilia numilia CO-SU

Río Pepino Mocoa Putumayo - CorE 560 m



Catonephele nyctimus VZ-EC

Vereda Paso Nivel - Finca Zanzibar Amagá Antioquia - Cce 1450 m



Catonephele nyctimus VZ-EC

Vereda Paso Nivel - Finca Zanzibar Amagá Antioquia - Cce 1450 m



Catonephele nyctimus VZ-EC
Vereda Paso Nivel - Finca Zanzibar 1450 m
Amagá Antioquia - Cce



Catonephele nyctimus VZ-EC



Catonephele nyctimus VZ-EC
Vereda Paso Nivel - Finca Zanzibar 1450 m
Amagá Antioquia - Cce



Catonephele nyctimus VZ-EC
Vereda Paso Nivel - Finca Zanzibar 1450 m
Amagá Antioquia - Cce



Catonephele nyctimus VZ-EC



Catonephele nyctimus VZ-EC



Catonephele orites CR-W EC
Cañón río Claro - Reserva el Refugio San 320 m
Luis Antioquia - CceE



Catonephele orites CR-W EC
Cañón río Claro - Reserva el Refugio San 320 m
Luis Antioquia - CceE



Catonephele salambria CO
StaMaria - Sendero Hyka Quye Santa 1450 m
María Boyacá - Cor



Catonephele salambria CO
StaMaria - Sendero Hyka Quye Santa 1450 m
María Boyacá - Cor



Cybdelis mnasylyus mnasylyus CO-VZ



Eunica alpais alpais O-BR Amazon



Eunica alpais alpais O-BR Amazon



Eunica alpais alpais O-BR Amazon



Eunica alpais alpais O-BR Amazon



Eunica alpais alpais O-BR Amazon

Reserva Natural Mururito Puerto Gaitán
Meta - Orq 150 m



Eunica anna CO-SU-PE, BR



Eunica anna CO-SU-PE, BR

Reserva Natural Mururito Puerto Gaitán
Meta - Orq 150 m



Eunica bechina CO-BR

Río Pepino Mocoa Putumayo - CorE 560 m



Eunica caelina



Eunica caelina



Eunica caelina



Eunica caelina



Eunica caralis caralis

HN-VZ



1087

PB

Eunica caralis caralis HN-VZ

Municipio Jardín - Fundación Colibrí
Jardín Antioquia - Cce



1088

BB

Eunica carias carias CR-CO



1089

BB

Eunica carias carias CR-CO

Reserva La Romera Sabaneta Antioquia - 1850 m
Cce



1090

BB

Eunica carias carias CR-CO



1091

BB

Eunica carias carias CR-CO



1092

BB

Eunica carias carias CR-CO

Reserva La Romera Sabaneta Antioquia - 1850 m
Cce



1093

FM

Eunica chlororhoa mira HN-CO

Río Pepino Mocoa Putumayo - CorE 560 m



1094

FM

Eunica clytia PN-PE, BR

Río Pepino Mocoa Putumayo - CorE 560 m



1095

KK

Eunica clytia PN-PE, BR

Municipio de Mitú Mitú Vaupés - Amz 200 m



1096

FM

Eunica clytia PN-PE, BR

Río Pepino Mocoa Putumayo - CorE 560 m



1097

BB

Eunica malvina malvina CO-BR

Vereda Tafetanes Sopetrán Antioquia - - 574 m




1098

BB

Eunica malvina malvina CO-BR



Eunica malvina malvina CO-BR
Humedal La Bramadora Sopetrán Antioquia - CceO 524 m



Eunica monima TX-VZ
Sinifaná - La Holanda Titiribí Antioquia - CceO 780 m



Eunica monima TX-VZ
Sinifaná - La Holanda Titiribí Antioquia - CceO 780 m



Eunica monima TX-VZ
Sinifaná - La Holanda Titiribí Antioquia - CceO 780 m



Eunica monima TX-VZ
Sinifaná - La Holanda Titiribí Antioquia - CceO 700 m



Eunica monima TX-VZ
Vereda Paso Nivel - Finca Zanzibar Amagá Antioquia - Cce 1450 m



Eunica monima TX-VZ
Humedal La Bramadora Sopetrán Antioquia - CceO 524 m



Eunica monima TX-VZ
Humedal La Bramadora Sopetrán Antioquia - CceO 524 m



Eunica monima TX-VZ
Humedal La Bramadora Sopetrán Antioquia - CceO 524 m



Eunica monima TX-VZ
Sinifaná - La Holanda Titiribí Antioquia - CceO 700 m



Eunica mygdonia mygdonia CO-PE
Vereda Tafetanes Sopetrán Antioquia - - 574 m



Eunica norica norica CR-W EC-VZ
Carretera Montezuma - PNN Tatamá Pueblo Rico Risaralda - CocE 1500 m



Eunica norica norica CR-W EC,VZ

Carretera Montezuma - PNN Tatamá
Pueblo Rico Risaralda - CceE 1400 m



Eunica norica norica CR-W EC,VZ

Carretera Montezuma - PNN Tatamá
Pueblo Rico Risaralda - CceE 1500 m



Eunica norica norica CR-W EC,VZ

Carretera Montezuma - PNN Tatamá
Pueblo Rico Risaralda - CceE



Eunica norica norica CR-W EC,VZ

Carretera Montezuma - PNN Tatamá
Pueblo Rico Risaralda - CceE 1500 m



Eunica norica norica CR-W EC,VZ

Río Samana San Luis Antioquia - CceE 400 m



Eunica norica norica CR-W EC,VZ

Río Samana San Luis Antioquia - CceE 400 m



Eunica norica norica CR-W EC,VZ

Río Samana San Luis Antioquia - CceE 400 m



Eunica orphise CO-BR

Río Pepino Mocoa Putumayo - CorE 560 m



Eunica orphise CO-BR

Cañón río Claro - Reserva el Refugio San
Luis Antioquia - CceE 320 m



Eunica orphise CO-BR

Río Pepino Mocoa Putumayo - CorE 560 m



Eunica pomona MX-CO



Eunica pomona MX-CO



1123

DvG

Eunica pusilla CR-BO,BR

Picapedras San José del Guaviare 200 m
Guaviare - Amz



1124

BB

Eunica volumna venusia MX-CO

- - - -



1125

Eunica volumna venusia MX-CO

Cañón río Claro - Reserva el Refugio San Luis Antioquia - CceE 320 m



1126

FM

Myscelia capenas octomaculata CO-PE

Río Pepino Mocoa Putumayo - CorE 560 m



1127

FM

Myscelia capenas octomaculata CO-PE

Río Pepino Mocoa Putumayo - CorE 560 m



1128

Myscelia capenas octomaculata CO-PE

Río Pepino Mocoa Putumayo - CorE 560 m



1129

FM

Myscelia capenas octomaculata CO-PE

Río Pepino Mocoa Putumayo - CorE 560 m



1130

FM

Myscelia capenas octomaculata CO-PE

Río Pepino Mocoa Putumayo - CorE 560 m



1131

Myscelia cyaniris albescens CO-VZ

- - - - 80 m



1132

FM

Myscelia cyaniris albescens CO-VZ

- - - - 80 m



1133

BB

Myscelia ethusa

Hacienda Farias Concordia Antioquia - Cce 1100 m



1134

Myscelia ethusa

Hacienda Farias Concordia Antioquia - Cce 1100 m



1135

Myscelia ethusa

Hacienda Farias Concordia Antioquia - Cce 1100 m



1136

Myscelia ethusa

Hacienda Farias Concordia Antioquia - Cce 1100 m



1137

Myscelia ethusa

Hacienda Farias Concordia Antioquia - Cce 1100 m



1138

Myscelia ethusa


Hacienda Farias Concordia Antioquia - Cce 1100 m



1139

Myscelia leucocyana leucocyana

PN-VZ 80 m



1140

Myscelia leucocyana leucocyana

PN-VZ 80 m



1141

Myscelia leucocyana leucocyana

PN-VZ 80 m



1142

Nessaea aglaura aglaura

MX-W EC 320 m
Cañón río Claro - Reserva el Refugio San Luis Antioquia - CceE



1143

Nessaea aglaura aglaura

MX-W EC



1144

Nessaea hewitsoni hewitsonii

CO-BR 200 m
El Trueno San José del Guaviare Guaviare - Amz



1145

Nessaea hewitsoni hewitsonii

CO-BR 200 m
El Trueno San José del Guaviare Guaviare - Amz



1146

Nessaea hewitsoni hewitsonii

CO-BR 560 m
Río Pepino Mocoa Putumayo - CorE



Nessaea hewitsoni hewitsonii CO-BR
Río Pepino Mocoa Putumayo - CorE 560 m



Nessaea obrinus obrinus CO
Municipio de Mitú Mitú Vaupés - Amz 200 m



Nessaea obrinus obrinus CO
Municipio de Mitú Mitú Vaupés - Amz 200 m

Tribu:
Ageroniini

Tropical Brushfoots



Batesia hypochlora hypochlora CO-PE



Batesia hypochlora hypochlora CO-PE



Batesia hypochlora hypochlora CO-PE



Batesia hypochlora hypochlora CO-PE



Ectima erycinoides erycinoides CO

Cañón río Claro - Reserva el Refugio San Luis Antioquia - CceE 320 m



Ectima lirides CO-PE



Ectima lirides CO-PE



Ectima thecla peruviana SoAm

Río Pepino Mocoa Putumayo - CorE 560 m

Nymphalidae de Colombia y del neotrópico



Ectima thecla thecla SoAm
Humedal La Bramadora Sopetrán Antioquia - CceO 524 m



Ectima thecla thecla SoAm
Sinifaná - La Holanda Titiribí Antioquia - CceO 700 m



Hamadryas amphinome fumosa CO
- - - -



Hamadryas amphinome fumosa CO
- - - -



Hamadryas amphinome fumosa CO
- - - -



Hamadryas amphinome fumosa CO
- - - -



Hamadryas arinome arienis CR-BO
Cañón río Claro - Reserva el Refugio San Luis Antioquia - CceE 320 m



Hamadryas arinome arienis CR-BO
Cañón río Claro - Reserva el Refugio San Luis Antioquia - CceE 320 m



Hamadryas chloe chloe CO-PE, BR
Río Pepino Mocoa Putumayo - CorE 560 m



Hamadryas chloe chloe CO-PE, BR
Río Pepino Mocoa Putumayo - CorE 560 m



Hamadryas chloe chloe CO-PE, BR
Río Pepino Mocoa Putumayo - CorE 560 m



Hamadryas februa ferentina TX-AMZ
Piscicola el Gaitero Sopetrán Antioquia - Cce 582 m



Hamadryas februa ferentina TX-AMZ



Hamadryas februa ferentina TX-AMZ



Hamadryas februa ferentina TX-AMZ



Hamadryas februa ferentina TX-AMZ



Hamadryas februa ferentina TX-AMZ



Hamadryas feronia feronia



Hamadryas feronia feronia



Hamadryas fornax fornax

Vereda Paso Nivel - Finca Zanzibar 1450 m
Amagá Antioquia - Cce



Hamadryas fornax fornax

Pueblito de San Jose Amagá Antioquia - 1800 m
CceO



Hamadryas fornax fornax



Hamadryas iphthime iphthime

CR-BR



Hamadryas laodamia laodamia



Hamadryas laodamia laodamia

Río Pepino Mocoa Putumayo - CorE 560 m



Hamadryas laodamia laodamia



Hamadryas laodamia laodamia

Cañón río Claro - Reserva el Refugio San Luis Antioquia - CceE 320 m



Hamadryas laodamia laodamia



Hamadryas laodamia laodamia



Panacea procilla procilla

Carretera Montezuma - PNN Tatamá Pueblo Rico Risaralda - CocE



Panacea procilla procilla



Panacea procilla procilla

Carretera Montezuma - PNN Tatamá Pueblo Rico Risaralda - CocE



Panacea procilla procilla

Carretera Montezuma - PNN Tatamá Pueblo Rico Risaralda - CocE



Panacea procilla procilla

Carretera Montezuma - PNN Tatamá Pueblo Rico Risaralda - CocE



Panacea procilla procilla




Panacea prola prola

Carretera Montezuma - PNN Tatamá Pueblo Rico Risaralda - CocE




Panacea prola prola CO-VZ


Carretera Montezuma - PNN Tatamá
Pueblo Rico Risaralda - CceE



Panacea prola prola CO-VZ



Panacea prola prola CO-VZ



Panacea prola prola CO-VZ




Panacea prola prola CO-VZ

Cañón río Claro - Reserva el Refugio San
Luis Antioquia - CceE 320 m



Panacea prola prola CO-VZ

Río Pepino Mocoa Putumayo - CorE 560 m



Panacea prola prola CO-VZ

Tribu:
Epiphelini

Tropical Brushfoots



Asterope degandii degandii PN-EC

Río Pepino Mocoa Putumayo - CorE 560 m



Asterope degandii degandii PN-EC

Río Pepino Mocoa Putumayo - CorE 560 m



Asterope degandii degandii PN-EC
Río Pepino Mocoa Putumayo - CorE 560 m



Asterope leprieuri CO-BR



Asterope leprieuri CO-BR



Asterope leprieuri CO-BR



Asterope leprieuri CO-BR




Asterope markii hewitsoni CO



Asterope markii hewitsoni CO



Epiphile chrysites chrysites VZ-BO




Epiphile chrysites chrysites VZ-BO

Reserva Las Tangaras El Carmen de Atrato Chocó - CocE

Reserva Las Tangaras El Carmen de Atrato Chocó - CocE

1600 m



Epiphile chrysites chrysites VZ-BO



Epiphile chrysites chrysites VZ-BO

Reserva Las Tangaras El Carmen de Atrato Chocó - CocE



Epiphile chrysites chrysites VZ-BO

Reserva Las Tangaras El Carmen de Atrato Chocó - CocE



Epiphile chrysites chrysites VZ-BO
Reserva Las Tangaras El Carmen de Atrato Chocó - CocE 1600 m



Epiphile chrysites chrysites VZ-BO
Reserva Las Tangaras El Carmen de Atrato Chocó - CocE



Epiphile dilecta jenkinsi CO-PE



Epiphile dilecta jenkinsi CO-PE
Pueblito de San Jose Amagá Antioquia - CceO 1800 m



Epiphile dilecta jenkinsi CO-PE
Carretera Caldas - Angelópolis Angelópolis Antioquia - Cce 1900 m



Epiphile epicaste epicaste CO



Epiphile epicaste epicaste CO



Epiphile epimenes epimenes CO



Epiphile epimenes epimenes CO



Epiphile epimenes epimenes CO
Reserva La Romera Sabaneta Antioquia - Cce 1850 m



Epiphile epimenes epimenes CO
Reserva La Romera Sabaneta Antioquia - Cce 1850 m



Epiphile eriopis eriopis CO
Reserva Las Tangaras El Carmen de Atrato Chocó - CocE



Epiphile eriopis eriopis CO

Carretera Montezuma - PNN Tatamá 1650 m
Pueblo Rico Risaralda - CocE



Epiphile eriopis eriopis CO

Carretera Montezuma - PNN Tatamá 1300 m
Pueblo Rico Risaralda - CocE



Epiphile eriopis eriopis CO

Carretera Montezuma - PNN Tatamá
Pueblo Rico Risaralda - CocE



Epiphile eriopis eriopis CO

Reserva Las Tangaras El Carmen de
Atrato Chocó - CocE



Epiphile eriopis eriopis CO

Carretera Montezuma - PNN Tatamá
Pueblo Rico Risaralda - CocE



Epiphile eriopis eriopis CO

Carretera Montezuma - PNN Tatamá 1300 m
Pueblo Rico Risaralda - CocE



Epiphile iblis iblis CO-VZ



Epiphile iblis iblis CO-VZ

Pueblito de San Jose Amagá Antioquia -
CceO 1800 m



Epiphile iblis iblis CO-VZ

Pueblito de San Jose Amagá Antioquia -
CceO 1800 m




Epiphile iblis iblis CO-VZ



Epiphile iblis iblis CO-VZ

Pueblito de San Jose Amagá Antioquia -
CceO 1800 m



Epiphile iblis iblis CO-VZ



Epiphile iblis iblis CO-VZ



Epiphile imperator imperator CO-EC

Carretera Montezuma - PNN Tatamá 2300 m
Pueblo Rico Risaralda - CocE



Epiphile imperator imperator CO-EC

Carretera Montezuma - PNN Tatamá 2300 m
Pueblo Rico Risaralda - CocE



Epiphile neildi bakuru CO



Epiphile neildi bakuru CO

1900 m



Nica flavilla flavilla CO?-BR



Nica flavilla flavilla CO?-BR

Humedal La Bramadora Sopetrán 524 m
Antioquia - CceO



Nica flavilla flavilla CO?-BR



Pyrrhogyra amphiro amphiro CO-BR



Pyrrhogyra amphiro amphiro CO-BR



Pyrrhogyra amphiro amphiro CO-BR

Río Samana San Luis Antioquia - CceE 400 m



Pyrrhogyra amphiro amphiro CO-BR



Pyrrhogyra amphiro amphiro CO-BR



Pyrrhogyra crameri undine CO

Municipio de Mitú Mitú Vaupés - Amz 200 m



Pyrrhogyra crameri undine CO



Pyrrhogyra edocla edocla MX-VZ

Reserva natural de las aves Arrierito 1700 m
Antioqueño (Piha) Anorí Antioquia - Cce



Pyrrhogyra crameri nautaca CO

Río Pepino Mocoa Putumayo - CorE 560 m



Pyrrhogyra crameri undine CO

Río Samana San Luis Antioquia - CceE 400 m



Pyrrhogyra edocla edocla MX-VZ

Carretera Montezuma - PNN Tatamá
Pueblo Rico Risaralda - CocE



Pyrrhogyra edocla edocla MX-VZ

Reserva natural de las aves Arrierito 1700 m
Antioqueño (Piha) Anorí Antioquia - Cce



Pyrrhogyra crameri nautaca CO

Río Pepino Mocoa Putumayo - CorE 560 m



Pyrrhogyra crameri undine CO

Cañón río Claro - Reserva el Refugio San
Luis Antioquia - CceE 320 m



Pyrrhogyra edocla edocla MX-VZ

Reserva natural de las aves Arrierito 1700 m
Antioqueño (Piha) Anorí Antioquia - Cce



Temenis laothoe columbiana CO



1263

BB

Temenis laothoe columbiana CO

Finca El Caney Puerto Berrío Antioquia - Cce



1264

BB

Temenis laothoe columbiana CO

- - - -



1265

FM

Temenis laothoe columbiana CO

Reserva Natural Mururito Puerto Gaitán Meta - Orq 150 m



1266

BB

Temenis laothoe columbiana CO

Finca El Caney Puerto Berrío Antioquia - Cce



1267

KK

Temenis laothoe laothoe CO-BR

Municipio de Mitú Mitú Vaupés - Amz 200 m



1268

KK

Temenis laothoe laothoe CO-BR

Altos Florencia Florencia Caquetá - Amz



1269

FM

Temenis laothoe laothoe CO-BR

Río Pepino Mocoa Putumayo - CorE 560 m



1270

KK

Temenis laothoe laothoe CO-BR

Municipio de Mitú Mitú Vaupés - Amz 200 m



1271

DvG

Temenis laothoe laothoe CO-BR

Carretera Montezuma - PNN Tatamá Pueblo Rico Risaralda - CocE 1300 m



1272

FM

Temenis laothoe laothoe CO-BR

Río Pepino Mocoa Putumayo - CorE 560 m




1273

FM

Temenis pulchra pallidor O? EC-BO,BR

Río Pepino Mocoa Putumayo - CorE 560 m



1274

FM

Temenis pulchra pallidor O? EC-BO,BR

Río Pepino Mocoa Putumayo - CorE 560 m




Temenis pulchra pallidor O? EC-BO, BR
Río Pepino Mocoa Putumayo - CorE 560 m



Temenis pulchra pulchra CO
- - - -




Temenis pulchra pulchra CO
Cañón río Claro - Reserva el Refugio San Luis Antioquia - CceE 320 m



Temenis pulchra pulchra CO
Cañón río Claro - Reserva el Refugio San Luis Antioquia - CceE 320 m



Temenis pulchra pulchra CO
Cañón río Claro - Reserva el Refugio San Luis Antioquia - CceE 320 m



Temenis pulchra pulchra CO
- - - -



Temenis pulchra pulchra CO
Cañón río Claro - Reserva el Refugio San Luis Antioquia - CceE 320 m



Temenis pulchra pulchra CO
Cañón río Claro - Reserva el Refugio San Luis Antioquia - CceE 320 m



Temenis pulchra pulchra CO
Cañón río Claro - Reserva el Refugio San Luis Antioquia - CceE 320 m

Tribu:
Eubagini

Tropical Brushfoots



Dynamine agacles core CR-CO
Vereda Tafetanes Sopetrán Antioquia - - 574 m



Dynamine agacles core CR-CO
Vereda Tafetanes Sopetrán Antioquia - - 574 m



Dynamine agacles core CR-CO
San Nicolas - Parcelación Arreboles
Sopetrán Antioquia - Cce 474 m



Dynamine agacles core CR-CO



Dynamine agacles core CR-CO



Dynamine agacles core CR-CO




Dynamine agacles core CR-CO
Vereda Yarumito Barbosa Antioquia - - 1250 m



Dynamine anubis pieridoides CO-PE
Río Pepino Mocoa Putumayo - CorE 560 m



Dynamine anubis pieridoides CO-PE



Dynamine anubis pieridoides CO-PE
Río Pepino Mocoa Putumayo - CorE 560 m



Dynamine arene CO-FG



Dynamine artemisia artemisia
Sinifaná - La Holanda Titiribí Antioquia -
CceO 700 m



Dynamine artemisia artemisia



Dynamine artemisia artemisia
Sinifaná - La Holanda Titiribí Antioquia -
CceO 700 m



1298

DvG

Dynamine athemon maeon

PN-CO

750 m



1299

DvG

Dynamine athemon maeon

PN-CO

750 m



1300

THA

Dynamine chryseis

NI-AMZ basin

Cañón río Claro - Reserva el Refugio San Luis Antioquia - CceE

320 m



1301

BB

Dynamine chryseis

NI-AMZ basin

Cueva del Condor San Luis Antioquia - CceE

300 m



1302

BB

Dynamine chryseis

NI-AMZ basin

Cañón río Claro - Reserva el Refugio San Luis Antioquia - CceE

320 m



1303

BB

Dynamine chryseis

NI-AMZ basin

Cañón río Claro - Reserva el Refugio San Luis Antioquia - CceE

320 m



1304

BB

Dynamine chryseis

NI-AMZ basin

Cueva del Condor San Luis Antioquia - CceE

300 m



1305

BB

Dynamine chryseis

NI-AMZ basin

Cañón río Claro - Reserva el Refugio San Luis Antioquia - CceE

320 m



1306

BB

Dynamine chryseis

NI-AMZ basin

Cueva del Condor San Luis Antioquia - CceE

300 m



1307

FH

Dynamine coenus coenus

CO-BR

Altos Florencia Florencia Caquetá - Amz



1308

RL

Dynamine coenus coenus

CO-BR



1309

THA

Dynamine colombiana

NI-VZ

1480 m



Dynamine colombiana NI-VZ
 ----- 1480 m



Dynamine colombiana NI-VZ
 Sinifaná - La Holanda Titiribí Antioquia - CceO



Dynamine colombiana NI-VZ




Dynamine erchia CO-BR
 Municipio de Mitú Mitú Vaupés - Amz 200 m



Dynamine erchia CO-BR
 Municipio de Mitú Mitú Vaupés - Amz 200 m



Dynamine intermedia CO-PE
 Río Pepino Mocoa Putumayo - CorE 560 m



Dynamine myrson myrson CO-BR



Dynamine myrson myrson CO-BR
 ----- 200 m




Dynamine paulina thalassina GT-CO



Dynamine paulina thalassina GT-CO
 Cañón río Claro - Reserva el Refugio San Luis Antioquia - CceE 320 m



Dynamine paulina thalassina GT-CO
 Cañón río Claro - Reserva el Refugio San Luis Antioquia - CceE 320 m



Dynamine paulina thalassina GT-CO



Dynamine pebana pebana



Dynamine pebana pebana



Dynamine pebana pebana

Municipio de Mitú Mitú Vaupés - Amz



Dynamine postverta mexicana

MX-CO



Dynamine postverta mexicana

MX-CO

Golfo de Morrosquillo Tolú Sucre - Car 10 m



Dynamine postverta mexicana

MX-CO



Dynamine postverta mexicana

MX-CO

Golfo de Morrosquillo Tolú Sucre - Car 10 m



Dynamine postverta mexicana

MX-CO

Hacienda Farias Concordia Antioquia - Cce 1100 m



Dynamine postverta mexicana

MX-CO

Humedal La Bramadora Sopetrán Antioquia - CceO 524 m



Dynamine postverta mexicana

MX-CO

Hacienda Farias Concordia Antioquia - Cce 1100 m



Dynamine racidula racidula

Río Pepino Mocoa Putumayo - CorE 560 m



Dynamine racidula racidula

Río Pepino Mocoa Putumayo - CorE 560 m



Dynamine theseus MX-VZ 1334 KG



Dynamine tithia salpensa CO-BO 1335 TH



Dynamine tithia salpensa CO-BO 1336



Dynamine tithia salpensa CO-BO 1337 BB



Dynamine tithia salpensa CO-BO 1338 BB



Dynamine tithia salpensa CO-BO 1339 BB



Dynamine vicaria hoppi CO 1340 FM

Río Pepino Mocoa Putumayo - CorE 560 m




Dynamine vicaria hoppi CO 1341 FM

Río Pepino Mocoa Putumayo - CorE 560 m

Tribu:
Callicorini

Tropical Brushfoots



Callicore astarte MX-BR 1342 MK



Callicore atacama manova CR-EC 1343 JMNS



1344
DvG
Callicore atacama manova CR-EC
Carretera Montezuma - PNN Tatamá 1400 m
Pueblo Rico Risaralda - CocE



1345
IMNS
Callicore atacama manova CR-EC
- - - -



1346
FM
Callicore cynosura cynosura CO-BO
Río Pepino Mocoa Putumayo - CorE 560 m



1347
FM
Callicore cynosura cynosura CO-BO
Río Pepino Mocoa Putumayo - CorE 560 m



1348
FM
Callicore cynosura cynosura CO-BO
Río Pepino Mocoa Putumayo - CorE 560 m



1349
BBL
Callicore eunonia eunonia CO-EC
Altos Florencia Florencia Caquetá - Amz 800 m



1350
FM
Callicore hystaspes hystaspes
Municipio Mocoa Mocoa Putumayo - Amz 900 m



1351
FM
Callicore hystaspes hystaspes
Municipio Mocoa Mocoa Putumayo - Amz 900 m



1352
FM
Callicore ines CO
Río Pepino Mocoa Putumayo - CorE 560 m



1353
FM
Callicore ines CO
Municipio Mocoa Mocoa Putumayo - Amz 900 m



1354
FM
Callicore ines CO
Municipio Mocoa Mocoa Putumayo - Amz 900 m



1355
FM
Callicore ines CO
Río Pepino Mocoa Putumayo - CorE 560 m



Callicore ines CO

Río Pepino Mocoa Putumayo - CorE 560 m



Callicore lyca MX-BR

Carretera Montezuma - PNN Tatamá Pueblo Rico Risaralda - CocE 1350 m



Callicore lyca MX-BR

Cañón río Claro - Reserva el Refugio San Luis Antioquia - CceE 320 m



Callicore lyca MX-BR

Río Pepino Mocoa Putumayo - CorE 560 m



Callicore lyca MX-BR

Carretera Montezuma - PNN Tatamá Pueblo Rico Risaralda - CocE 1350 m



Callicore lyca MX-BR

Río Pepino Mocoa Putumayo - CorE 560 m



Callicore lyca MX-BR

Cañón río Claro - Reserva el Refugio San Luis Antioquia - CceE 320 m



Callicore mionina moinina

Parque tematico Hacienda Napoles Puerto Triunfo Antioquia - Cce 200 m



Callicore pitheas CHIA-EC

Humedal La Bramadora Sopetrán Antioquia - CceO 524 m



Callicore pitheas CHIA-EC

Cañón río Claro - Reserva el Refugio San Luis Antioquia - CceE 320 m



Callicore pitheas CHIA-EC

Humedal La Bramadora Sopetrán Antioquia - CceO 524 m



Callicore pitheas CHIA-EC

Humedal La Bramadora Sopetrán Antioquia - CceO 524 m



Callicore pitheas CHIA-EC
Humedal La Bramadora Sopetrán 524 m
Antioquia - CceO



Callicore pitheas CHIA-EC
Cañón río Claro - Reserva el Refugio San Luis Antioquia - CceE 320 m



Callicore pitheas CHIA-EC
Cañón río Claro - Reserva el Refugio San Luis Antioquia - CceE 320 m



Callicore pitheas CHIA-EC



Callicore pitheas CHIA-EC



Callicore pygas cyllene VZ-BR
Río Pepino Mocoa Putumayo - CorE 560 m



Callicore pygas cyllene VZ-BR
Río Pepino Mocoa Putumayo - CorE 560 m



Callicore pygas cyllene VZ-BR
Río Pepino Mocoa Putumayo - CorE 560 m



Callicore texa titania CHIA-EC



Callicore tolima denina CO
Carretera Montezuma - PNN Tatamá Pueblo Rico Risaralda - CocE



Callicore tolima denina CO
Carretera Montezuma - PNN Tatamá Pueblo Rico Risaralda - CocE 1500 m



Callicore tolima denina CO
Carretera Montezuma - PNN Tatamá Pueblo Rico Risaralda - CocE 1500 m



1380

BB

Callicore tolima denina CO

Cañón río Claro - Reserva el Refugio San Luis Antioquia - CceE 320 m



1381

BB

Callicore tolima denina CO

Cañón río Claro - Reserva el Refugio San Luis Antioquia - CceE 320 m



1382

FM

Callicore tolima tolima CO-EC

Municipio Mocoa Mocoa Putumayo - Amz 900 m



1383

FM

Diaethria clymena clymena

Río Pepino Mocoa Putumayo - CorE 560 m



1384

DvG

Diaethria clymena marchalii NI-BR

Carretera Montezuma - PNN Tatamá Pueblo Rico Risaralda - CocE 1350 m



1385

BB

Diaethria clymena marchalii NI-BR

Vereda Paso Nivel - Finca Zanzibar Amagá Antioquia - Cce 1450 m



1386

DvG

Diaethria clymena marchalii NI-BR

Carretera Montezuma - PNN Tatamá Pueblo Rico Risaralda - CocE 1350 m



1387

DW

Diaethria clymena marchalii NI-BR

Santuario de F y F Otún Quimbaya Pereira Risaralda - Cce 1850 m



1388

BB

Diaethria clymena marchalii NI-BR

Vereda Paso Nivel - Finca Zanzibar Amagá Antioquia - Cce 1450 m



1389

DW

Diaethria clymena marchalii NI-BR

Reserva Las Tangaras El Carmen de Atrato Chocó - CocE



1390

DW

Diaethria clymena marchalii NI-BR

Reserva Las Tangaras El Carmen de Atrato Chocó - CocE



1391

KG

Diaethria clymena marchalii NI-BR



Diaethria clymena marchalii NI-BR

Sinifaná - La Holanda Titiribí Antioquia - CceO 700 m



Diaethria clymena marchalii NI-BR



Diaethria euclides gueneei CO-EC

Santuario de F y F Otún Quimbaya Pereira Risaralda - Cce 1850 m



Diaethria euclides gueneei CO-EC

Carretera Montezuma - PNN Tatamá Pueblo Rico Risaralda - CocE



Diaethria euclides gueneei CO-EC

Reserva Las Tangaras El Carmen de Atrato Chocó - CocE



Diaethria euclides gueneei CO-EC

Santuario de F y F Otún Quimbaya Pereira Risaralda - Cce 1850 m



Diaethria euclides gueneei CO-EC

Carretera Montezuma - PNN Tatamá Pueblo Rico Risaralda - CocE



Diaethria gabaza gabaza CO

Vereda Paso Nivel - Finca Zanzibar Amagá Antioquia - Cce 1450 m



Diaethria gabaza gabaza CO

Vereda Paso Nivel - Finca Zanzibar Amagá Antioquia - Cce 1450 m



Diaethria gabaza gabaza CO

Vereda Paso Nivel - Finca Zanzibar Amagá Antioquia - Cce 1450 m



Diaethria gabaza gabaza CO

Vereda Paso Nivel - Finca Zanzibar Amagá Antioquia - Cce 1450 m



Diaethria gabaza gabaza CO

Vereda Paso Nivel - Finca Zanzibar Amagá Antioquia - Cce 1450 m



1404

BB

Diaethria gabaza gabaza

CO



1405

BB

Diaethria gabaza gabaza

CO

Vereda Paso Nivel - Finca Zanzibar
Amagá Antioquia - Cce

1450 m



1406

BB

Diaethria gabaza gabaza

CO

Vereda Paso Nivel - Finca Zanzibar
Amagá Antioquia - Cce

1450 m



1407

BB

Diaethria gabaza gabaza

CO

Vereda Paso Nivel - Finca Zanzibar
Amagá Antioquia - Cce

1450 m



1408

BB

Diaethria gabaza gabaza

CO



1409

BB

Diaethria gabaza gabaza

CO



1410

BB

Diaethria gabaza gabaza

CO



1411

FM

Diaethria neglecta neglecta

CO-BO

Río Pepino Mocoa Putumayo - CorE

560 m



1412

FM

Diaethria neglecta neglecta

CO-BO

Río Pepino Mocoa Putumayo - CorE

560 m



1413

BB

Diaethria neglecta neglecta

CO-BO



1414

PB

Diaethria nystographa charis

CO

Reserva Las Tangaras El Carmen de
Atrato Chocó - CocE



1415

DvG

Diaethria sp montezuma

Carretera Montezuma - PNN Tatamá
Pueblo Rico Risaralda - CocE

1400 m



1416

DvG

Diaethria sp montezuma

Carretera Montezuma - PNN Tatamá 1400 m
Pueblo Rico Risaralda - CceE



1417

BB

Diaethria sp x pueblito1

Pueblito de San Jose Amagá Antioquia - 1800 m
CceO



1418

Diaethria sp x pueblito1

Pueblito de San Jose Amagá Antioquia - 1800 m
CceO



1419

BB

Diaethria sp x rioclaro

Cañón río Claro - Reserva el Refugio San Luis Antioquia - CceE 320 m



1420

BB

Diaethria sp x Romera

Reserva La Romera Sabaneta Antioquia - 1850 m
Cce



1421

THn

Mesotaenia vaninka doris

Altos Florencia Florencia Caquetá - Amz



EC

1422

JSh

Mesotaenia vaninka doris

CO-EC



EC

1423

JSh

Mesotaenia vaninka doris

CO-EC



1424

BB

Mesotaenia vaninka vaninka

CO

Pueblito de San Jose Amagá Antioquia - 1800 m
CceO



1425

DvG

Mesotaenia vaninka vaninka

CO

Carretera Montezuma - PNN Tatamá 1350 m
Pueblo Rico Risaralda - CceE



1426

BB

Mesotaenia vaninka vaninka

CO

Pueblito de San Jose Amagá Antioquia - 1800 m
CceO



1427

BB

Mesotaenia vaninka vaninka

CO

Pueblito de San Jose Amagá Antioquia - 1800 m
CceO



1428

FM

Orophila campaspe VZ-EC

Reserva Paz y Flora Guasca Cundinamarca - - 3000 m



1429

FM

Orophila campaspe VZ-EC

Reserva Paz y Flora Guasca Cundinamarca - - 3000 m



1430

BB

Orophila campaspe VZ-EC

Santuario de F y F Iguaque Villa de Leyva Boyacá - Cor



1431

BB

Orophila campaspe VZ-EC

Santuario de F y F Iguaque Villa de Leyva Boyacá - Cor



1432

BB

Orophila campaspe VZ-EC

Santuario de F y F Iguaque Villa de Leyva Boyacá - Cor



1433

BB

Orophila campaspe VZ-EC

Santuario de F y F Iguaque Villa de Leyva Boyacá - Cor



1434

PB

Orophila cardases campaspe CO

Municipio Jardín - Fundación Colibrí Jardín Antioquia - Cce



1435

BB

Orophila cardases campaspe CO

San Felix - Las Antenas Bello Antioquia - 2800 m Cce



1436

PB

Orophila cardases campaspe CO

Municipio Jardín - Fundación Colibrí Jardín Antioquia - Cce



1437

FM

Perisama alicia CO-EC

Río Mocoa Mocoa Putumayo - Amz 1500 m



1438

THn

Perisama antioquia CO

Municipio Jardín - Fundación Colibrí Jardín Antioquia - Cce



1439

DW

Perisama antioquia CO

- - - -



Perisama bomplandii
parabomplandii CO

Carretera Caldas - Angelópolis
Angelópolis Antioquia - Cce

1900 m



Perisama bomplandii
parabomplandii CO

Carretera Caldas - Angelópolis
Angelópolis Antioquia - Cce

1900 m



Perisama bomplandii
parabomplandii CO

Municipio Jardín - Fundación Colibrí
Jardín Antioquia - Cce



Perisama bomplandii
parabomplandii CO

Carretera Montezuma - PNN Tatamá
Pueblo Rico Risaralda - CocE

1400 m



Perisama bomplandii
parabomplandii CO

Carretera Caldas - Angelópolis
Angelópolis Antioquia - Cce

1900 m



Perisama bomplandii
parabomplandii CO

Carretera Montezuma - PNN Tatamá
Pueblo Rico Risaralda - CocE



Perisama dorbignyi paula CO



Perisama dorbignyi paula CO

Carretera Caldas - Angelópolis
Angelópolis Antioquia - Cce

1900 m



Perisama dorbignyi paula CO



Perisama dorbignyi paula CO



Perisama dorbignyi paula CO



Perisama euriclea CO-VZ



Perisama euriclea CO-VZ



Perisama gisco N CO

Reserva natural de las aves El Dorado
Santa Marta Magdalena - Snsm



Perisama gisco N CO

Reserva natural de las aves El Dorado
Santa Marta Magdalena - Snsm



Perisama gisco N CO



Perisama guerini 1900 m

Carretera Caldas - Angelópolis
Angelópolis Antioquia - Cce



Perisama guerini 1900 m

Carretera Caldas - Angelópolis
Angelópolis Antioquia - Cce



Perisama guerini



Perisama guerini



Perisama guerini



Perisama humboldtii humboldtii CO

Carretera Caldas - Angelópolis
Angelópolis Antioquia - Cce



Perisama humboldtii humboldtii CO



Perisama humboldtii humboldtii CO

Carretera Montezuma - PNN Tatamá
Pueblo Rico Risaralda - CocE



Perisama humboldtii humboldtii CO

Carretera Montezuma - PNN Tatamá
Pueblo Rico Risaralda - CocE 1350 m



Perisama humboldtii humboldtii CO

Carretera Montezuma - PNN Tatamá
Pueblo Rico Risaralda - CocE 1600 m



Perisama humboldtii humboldtii CO

Carretera Montezuma - PNN Tatamá
Pueblo Rico Risaralda - CocE 1600 m



Perisama humboldtii humboldtii CO

Carretera Montezuma - PNN Tatamá
Pueblo Rico Risaralda - CocE 1600 m




Perisama humboldtii humboldtii CO



Perisama ilia ilia

Municipio Jardín - Fundación Colibrí
Jardín Antioquia - Cce 2000 m



Perisama ilia ilia



Perisama ilia ilia

Carretera Montezuma - PNN Tatamá
Pueblo Rico Risaralda - CocE 1800 m



Perisama ilia ilia

Reserva La Romera Sabaneta Antioquia -
Cce 1850 m



Perisama ilia ilia

Reserva La Romera Sabaneta Antioquia -
Cce 1850 m



Perisama ilia ilia

Reserva La Romera Sabaneta Antioquia -
Cce 1850 m



Perisama ilia ilia

Municipio Jardín - Fundación Colibrí
Jardín Antioquia - Cce 2000 m



1476

BB

Perisama ilia ilia



1477

KG

Perisama lebasii astuta

CO

Santuario de F y F Otún Quimbaya
Pereira Risaralda - Cce

1850 m



1478

DW

Perisama lebasii astuta

CO

Santuario de F y F Otún Quimbaya
Pereira Risaralda - Cce



1479

BB

Perisama lebasii manizalensis




1480

FM

Perisama nevada

CO

Reserva natural de las aves El Dorado
Santa Marta Magdalena - Snsm



1481

FM

Perisama nevada

CO



1482

FM

Perisama nevada

CO

Reserva natural de las aves El Dorado
Santa Marta Magdalena - Snsm



1483

FM

Perisama nevada

CO



1484

BB

Perisama oppelii oppelii

Municipio Jardín - Fundación Colibrí
Jardín Antioquia - Cce

2000 m



1485

BB

Perisama oppelii oppelii

Municipio Jardín - Fundación Colibrí
Jardín Antioquia - Cce

2000 m



1486

BB

Perisama oppelii oppelii

Municipio Jardín - Fundación Colibrí
Jardín Antioquia - Cce

2000 m



1487

BB

Perisama oppelii oppelii

Carretera Caldas - Angelópolis
Angelópolis Antioquia - Cce

1900 m



1488

BB

Perisama oppelii oppelii

Carretera Caldas - Angelópolis 1900 m
Angelópolis Antioquia - Cce



1489

BB

Perisama oppelii oppelii

Carretera Caldas - Angelópolis 1900 m
Angelópolis Antioquia - Cce



1490

BB

Perisama oppelii oppelii

Carretera Caldas - Angelópolis 1900 m
Angelópolis Antioquia - Cce



1491

BB

Perisama oppelii oppelii

Carretera Caldas - Angelópolis 1900 m
Angelópolis Antioquia - Cce



1492

BB

Perisama oppelii oppelii

Reserva Las Tangaras El Carmen de
Atrato Chocó - CocE



1493

BB

Perisama oppelii oppelii

Municipio Jardín - Fundación Colibrí 2000 m
Jardín Antioquia - Cce



1494

FM

Perisama oppelli mairae

SNSM.CO



1495

FM

Perisama oppelli mairae

SNSM.CO



1496

KG

Perisama tringa tringa

Santuario de F y F Otún Quimbaya 1850 m
Pereira Risaralda - Cce



1497

KG

Perisama tryphena cauca

CO

Santuario de F y F Otún Quimbaya 1850 m
Pereira Risaralda - Cce



1498

BB

Perisama tryphena cauca

CO



1499

BB

Perisama typhania

CO

Reserva Las Tangaras El Carmen de
Atrato Chocó - CocE



Perisama typhania

CO

Reserva Las Tangaras El Carmen de
Atrato Chocó - CocE

Subfamilia:
Cyrestinae

Tribu:
Sin Tribu

Daggerwings



Marpesia berania berania



Marpesia berania berania



Marpesia berania berania



Marpesia chiron



Marpesia chiron



Marpesia chiron

Humedal La Bramadora Sopetrán
Antioquia - CceO

524 m



Marpesia chiron



Marpesia chiron

Río Pepino Mocoa Putumayo - CorE

560 m



Marpesia chiron

Río Pepino Mocoa Putumayo - CorE 560 m



Marpesia chiron



Marpesia corinna



Marpesia corinna



Marpesia corinna

Pueblito de San Jose Amagá Antioquia - 1800 m
CceO



Marpesia corinna

Reserva La Romera Sabaneta Antioquia - 1850 m
Cce



Marpesia corinna

Pueblito de San Jose Amagá Antioquia - 1800 m
CceO



Marpesia corinna

Pueblito de San Jose Amagá Antioquia - 1800 m
CceO



Marpesia crethon

Municipio de Mitú Mitú Vaupés - Amz 200 m



Marpesia crethon

Río Pepino Mocoa Putumayo - CorE 560 m



Marpesia crethon

Municipio de Mitú Mitú Vaupés - Amz 200 m



Marpesia crethon

Río Pepino Mocoa Putumayo - CorE 560 m



Marpesia crethon

Río Pepino Mocoa Putumayo - CorE 560 m



Marpesia crethon

Río Pepino Mocoa Putumayo - CorE 560 m



Marpesia furcula

Cañón río Claro - Reserva el Refugio San Luis Antioquia - CceE 320 m



Marpesia furcula

Cañón río Claro - Reserva el Refugio San Luis Antioquia - CceE 320 m



Marpesia furcula



Marpesia furcula

Cañón río Claro - Reserva el Refugio San Luis Antioquia - CceE 320 m



Marpesia furcula



Marpesia furcula



Marpesia furcula

Cañón río Claro - Reserva el Refugio San Luis Antioquia - CceE 320 m



Marpesia livius livius



Marpesia livius livius



Marpesia marcella marcella

Carretera Montezuma - PNN Tatamá Pueblo Rico Risaralda - CocE



Marpesia marcella marcella

Reserva natural de las aves Arrierito 1700 m
Antioqueño (Piha) Anorí Antioquia - Cce



Marpesia marcella marcella

Carretera Montezuma - PNN Tatamá
Pueblo Rico Risaralda - CocE



Marpesia marcella marcella

Reserva natural de las aves Arrierito 1700 m
Antioqueño (Piha) Anorí Antioquia - Cce



Marpesia merops

Reserva natural de las aves Arrierito
Antioqueño (Piha) Anorí Antioquia - Cce



Marpesia merops

Reserva natural de las aves Arrierito 1700 m
Antioqueño (Piha) Anorí Antioquia - Cce



Marpesia merops

Reserva natural de las aves Arrierito 1700 m
Antioqueño (Piha) Anorí Antioquia - Cce



Marpesia merops

Reserva natural de las aves Arrierito
Antioqueño (Piha) Anorí Antioquia - Cce



Marpesia merops

Reserva natural de las aves Arrierito 1700 m
Antioqueño (Piha) Anorí Antioquia - Cce




Marpesia orsilochus

El Trueno San José del Guaviare 200 m
Guaviare - Amz




Marpesia orsilochus

Municipio de Mitú Mitú Vaupés - Amz




Marpesia petreus petreus



Marpesia petreus petreus

Guaracu San Jerónimo Antioquia - CceO 690 m



Marpesia petreus petreus



Marpesia petreus petreus

Guaracu San Jerónimo Antioquia - CceO 690 m



Marpesia petreus petreus

Guaracu San Jerónimo Antioquia - CceO 690 m



Marpesia themistocles norica

Municipio de Mitú Mitú Vaupés - Amz 200 m



Marpesia themistocles norica

Municipio de Mitú Mitú Vaupés - Amz 200 m




Marpesia zerynthia dentigera

Río Pepino Mocoa Putumayo - CorE 560 m



Marpesia zerynthia zerynthia

Carretera Montezuma - PNN Tatamá
Pueblo Rico Risaralda - CocE



Marpesia zerynthia zerynthia



Marpesia zerynthia zerynthia

Subfamilia:
Nymphalinae

Tribu:
Coeini

Beauties



Baeotus beotus MX-Amz basin

Carretera Montezuma - PNN Tatamá
Pueblo Rico Risaralda - CocE 1400 m



Baeotus beotus MX-Amz basin

Carretera Montezuma - PNN Tatamá
Pueblo Rico Risaralda - CocE



Baeotus beotus MX-Amz basin

Municipio de Mitú Mitú Vaupés - Amz 200 m



Baeotus beotus MX-Amz basin

Carretera Montezuma - PNN Tatamá
Pueblo Rico Risaralda - CocE 1400 m



Baeotus beotus MX-Amz basin

Río Pepino Mocoa Putumayo - CorE 560 m



Baeotus japetus CO-PE,BR

Municipio de Mitú Mitú Vaupés - Amz 200 m



Historis acheronta acheronta MX-BR

Municipio de Mitú Mitú Vaupés - Amz 200 m



Historis acheronta acheronta MX-BR

Río Samana San Luis Antioquia - CceE 400 m



1562

MM

Historis odius

Varias Guaviare San José del Guaviare
Guaviare - Amz



1563

BBn

Historis odius



1564

BB

Historis odius

Finca El Caney Puerto Berrío Antioquia -
Cce



1565

MM

Historis odius

Varias Guaviare San José del Guaviare
Guaviare - Amz



1566

FM

Historis odius

Río Pepino Mocoa Putumayo - CorE 560 m



1567

BB

Historis odius



1568

MM

Historis odius

Varias Guaviare San José del Guaviare
Guaviare - Amz

Tribu:
Nymphalini

Ladies & Beauties



1569

GC

Colobura annulata

MX-BO



1570

FR

Colobura annulata

MX-BO

Carretera Montezuma - PNN Tatamá
Pueblo Rico Risaralda - CocE




Colobura annulata MX-BO

Carretera Montezuma - PNN Tatamá
Pueblo Rico Risaralda - CocE



Colobura annulata MX-BO



Colobura dirce dirce MX-AR

Cañón río Claro - Reserva el Refugio San Luis Antioquia - CceE



Colobura dirce dirce MX-AR



Colobura dirce dirce MX-AR

Cañón río Claro - Reserva el Refugio San Luis Antioquia - CceE



Colobura dirce dirce MX-AR



Colobura dirce dirce MX-AR



Hypanartia charon

Municipio Jardín - Fundación Colibrí Jardín Antioquia - Cce



Hypanartia charon

Carretera Montezuma - PNN Tatamá Pueblo Rico Risaralda - CocE



Hypanartia charon

Carretera Montezuma - PNN Tatamá Pueblo Rico Risaralda - CocE



Hypanartia charon

Municipio Jardín - Fundación Colibrí Jardín Antioquia - Cce



Hypanartia charon

Carretera Montezuma - PNN Tatamá Pueblo Rico Risaralda - CocE



Hypanartia cinderella

Reserva La Romera Sabaneta Antioquia - 1850 m
Cce



Hypanartia cinderella



Hypanartia cinderella

Pueblito de San Jose Amagá Antioquia - 1800 m
CceO



Hypanartia cinderella

Reserva La Romera Sabaneta Antioquia - 1850 m
Cce



Hypanartia cinderella



Hypanartia dione dione

Reserva Las Tangaras El Carmen de Atrato Chocó - CocE 1600 m



Hypanartia dione dione

Pueblito de San Jose Amagá Antioquia - 1800 m
CceO



Hypanartia dione dione



Hypanartia dione dione

Reserva Las Tangaras El Carmen de Atrato Chocó - CocE 1450 m



Hypanartia dione dione

Pueblito de San Jose Amagá Antioquia - 1800 m
CceO



Hypanartia dione dione



Hypanartia fassli



Hypanartia fassli



Hypanartia godmanii



Hypanartia godmanii

Carretera Montezuma - PNN Tatamá
Pueblo Rico Risaralda - CocE



Hypanartia godmanii

Carretera Montezuma - PNN Tatamá
Pueblo Rico Risaralda - CocE



Hypanartia godmanii

Carretera Montezuma - PNN Tatamá
Pueblo Rico Risaralda - CocE



Hypanartia godmanii

Carretera Montezuma - PNN Tatamá
Pueblo Rico Risaralda - CocE



Hypanartia kefersteini

Carretera Montezuma - PNN Tatamá
Pueblo Rico Risaralda - CocE




Hypanartia kefersteini


Santuario de F y F Iguaque Villa de Leyva
Boyacá - Cor



Hypanartia kefersteini



Hypanartia kefersteini



Hypanartia kefersteini

Carretera Montezuma - PNN Tatamá 2500 m
Pueblo Rico Risaralda - CocE



Hypanartia kefersteini

Carretera Montezuma - PNN Tatamá
Pueblo Rico Risaralda - CocE



1607

FM

Hypanartia kefersteini



1608

BB

Hypanartia lethe lethe

Pueblito de San Jose Amagá Antioquia - 1800 m
CceO



1609

BB

Hypanartia lethe lethe


Pueblito de San Jose Amagá Antioquia - 1800 m
CceO



1610

BB

Hypanartia lethe lethe



1611

FM

Hypanartia lethe lethe

Río Pepino Mocoa Putumayo - CorE 560 m



1612

BB

Hypanartia lethe lethe

Guaracu San Jerónimo Antioquia - CceO 690 m



1613

BB

Hypanartia lethe lethe

Pueblito de San Jose Amagá Antioquia - 1800 m
CceO



1614

BB

Hypanartia trimaculata trimaculata

Reserva Las Tangaras El Carmen de
Atrato Chocó - CocE



1615

BB

Hypanartia trimaculata trimaculata

Carretera Montezuma - PNN Tatamá
Pueblo Rico Risaralda - CocE



1616

BB

Hypanartia trimaculata trimaculata

Carretera Montezuma - PNN Tatamá
Pueblo Rico Risaralda - CocE



1617

BB

Hypanartia trimaculata trimaculata

Carretera Montezuma - PNN Tatamá
Pueblo Rico Risaralda - CocE



1618

DvG

Hypanartia trimaculata trimaculata


Carretera Montezuma - PNN Tatamá
Pueblo Rico Risaralda - CocE



1619

Hypanartia trimaculata trimaculata

Reserva Las Tangaras El Carmen de Atrato Chocó - CceE



1620

Pycina zamba



1621

Pycina zamba



1622

Pycina zamba



1623

Pycina zamba



1624

Pycina zamba



1625

Smyrna blomfieldia

Sinifaná - La Holanda Titiribí Antioquia - CceO 700 m



1626

Smyrna blomfieldia

Humedal La Bramadora Sopetrán Antioquia - CceO 524 m



1627

Tigridia acesta columbina

Cañón río Claro - Reserva el Refugio San Luis Antioquia - CceE 320 m



1628

Tigridia acesta columbina

Carretera Montezuma - PNN Tatamá Pueblo Rico Risaralda - CceE



1629

Tigridia acesta columbina

Cañón río Claro - Reserva el Refugio San Luis Antioquia - CceE 320 m



1630

Tigridia acesta columbina

Cañón río Claro - Reserva el Refugio San Luis Antioquia - CceE 320 m



1631

Tigridia acesta columbina

La Piñuela - Reserva la Cristalina
Cocomá Antioquia - CceE

800 m



1632

Tigridia acesta latifascia

Río Pepino Mocoa Putumayo - CorE

560 m



1633

Tigridia acesta latifascia

Río Pepino Mocoa Putumayo - CorE

560 m



1634

Vanessa annabella



1635

Vanessa annabella



1636

Vanessa braziliensis

Reserva Paz y Flora Guasca
Cundinamarca --

3000 m




1637

Vanessa braziliensis

San Felix - Las Antenas Bello Antioquia -
Cce

3090 m




1638

Vanessa braziliensis

San Felix - Las Antenas Bello Antioquia -
Cce

2600 m



1639

Vanessa braziliensis



1640

Vanessa braziliensis


San Felix - Las Antenas Bello Antioquia -
Cce

3090 m



1641

Vanessa braziliensis



1642

Vanessa carye

Río Blanco Manizales Caldas - Cce



Vanessa carye

Río Blanco Manizales Caldas - Cce



Vanessa myrinna




Vanessa virginiensis

Municipio Jardín - Fundación Colibrí
Jardín Antioquia - Cce



Vanessa virginiensis

Municipio Jardín - Fundación Colibrí
Jardín Antioquia - Cce



Vanessa virginiensis



Vanessa virginiensis

Municipio Jardín - Fundación Colibrí
Jardín Antioquia - Cce




Vanessa virginiensis

Tribu:
Victorinini

Peacocks & Pages



Anartia amathea amathea



Anartia amathea amathea

Carretera Montezuma - PNN Tatamá 1350 m
Pueblo Rico Risaralda - CocE



1652

DvG

Anartia amathea amathea

Carretera Montezuma - PNN Tatamá
Pueblo Rico Risaralda - CocE 1400 m



1653

BB

Anartia amathea amathea



1654

BB

Anartia fatima fatima

Reserva Natural Takarkuna Capurganá -
Sapzurro Acandí Chocó - - 5 m



1655

BB

Anartia fatima fatima

Reserva Natural Takarkuna Capurganá -
Sapzurro Acandí Chocó - - 5 m



1656

BB

Anartia fatima fatima

Reserva Natural Takarkuna Capurganá -
Sapzurro Acandí Chocó - - 5 m



1657

DvG

Anartia jatrophae jatrophae

Carretera Montezuma - PNN Tatamá
Pueblo Rico Risaralda - CocE 1400 m



1658

BB

Anartia jatrophae jatrophae



1659

MM

Anartia jatrophae jatrophae

Varias Guaviare San José del Guaviare
Guaviare - Amz



1660

KG

Anartia jatrophae jatrophae

Cañón río Claro - Reserva el Refugio San
Luis Antioquia - CceE 320 m



1661

PE

KG

Metamorpha elissa elissa




1662

FM

Metamorpha elissa elissa

Río Pepino Mocoa Putumayo - CorE 560 m



1663

PN

DvG

Metamorpha elissa elissa



1664

FM

Metamorpha elissa elissa

Río Pepino Mocoa Putumayo - CorE 560 m




1665

BB

Siproeta epaphus epaphus

Vereda Paso Nivel - Finca Zanzibar Amagá Antioquia - Cce 1450 m



1666

BB

Siproeta epaphus epaphus

-- --



1667

BB

Siproeta epaphus epaphus

Pueblito de San Jose Amagá Antioquia - CceO 1800 m



1668

BB

Siproeta epaphus epaphus

-- --



1669

BB

Siproeta epaphus epaphus

-- --



1670

BB

Siproeta epaphus epaphus

-- --



1671

BB

Siproeta stelenes stelenes

-- --



1672

BB

Siproeta stelenes stelenes

-- --



1673

DvG

Siproeta stelenes stelenes

Carretera Montezuma - PNN Tatamá Pueblo Rico Risaralda - CocE 1450 m



1674

BB

Siproeta stelenes stelenes

-- --

Tribu:
Junoniini

Buckeyes



Junonia evarete

Reserva Rocamadre Toluvielo Sucre - Car 320 m



Junonia evarete



Junonia evarete



Junonia genoveva genoveva

Reserva Las Tangaras El Carmen de Atrato Chocó - CocE



Junonia genoveva genoveva

Reserva Natural Mururito Puerto Gaitán Meta - Orq 150 m



Junonia genoveva genoveva

Reserva Natural Mururito Puerto Gaitán Meta - Orq 150 m



Junonia genoveva genoveva

Reserva Las Tangaras El Carmen de Atrato Chocó - CocE



Junonia genoveva genoveva

Reserva Las Tangaras El Carmen de Atrato Chocó - CocE



Junonia genoveva incarnata

Río Pepino Mocoa Putumayo - CorE 560 m

Tribu:
Melitaeini

Crescents



Anthanassa acesas CO-VZ

Pueblito de San Jose Amagá Antioquia - CceO 1800 m



Anthanassa acesas CO-VZ

Pueblito de San Jose Amagá Antioquia - CceO 1800 m



Anthanassa acesas CO-VZ

Pueblito de San Jose Amagá Antioquia - CceO 1800 m



Anthanassa acesas CO-VZ

Sinifaná - La Holanda Titiribí Antioquia - CceO 780 m



Anthanassa acesas CO-VZ

Pueblito de San Jose Amagá Antioquia - CceO 1800 m



Anthanassa acesas CO-VZ

Sinifaná - La Holanda Titiribí Antioquia - CceO 700 m



Anthanassa drusilla drusilla PN-EC,VZ

Vereda Paso Nivel - Finca Zanzibar Amagá Antioquia - Cce 1450 m



Anthanassa drusilla drusilla PN-EC,VZ



Anthanassa drusilla drusilla PN-EC,VZ

Vereda Paso Nivel - Finca Zanzibar Amagá Antioquia - Cce 1450 m



Anthanassa drusilla drusilla PN-EC,VZ

Parcelación El Hato San Jerónimo Antioquia - Cce



Anthanassa drusilla drusilla PN-EC,VZ

Vereda Paso Nivel - Finca Zanzibar Amagá Antioquia - Cce 1450 m



1695

DvG

Anthanassa drusilla drusilla

PN-EC,VZ



1696

BB

Anthanassa frisia



1697

Anthanassa frisia



1698

BB

Anthanassa frisia



1699

KG

Castilia angusta

CO-BO



1700

FM

Castilia angusta

CO-BO



1701

KG

Castilia angusta

CO-BO



1702

KG

Castilia castilla castilla

CO



1703

BB

Castilia castilla castilla

CO



1704

KG

Castilia castilla castilla

CO




1705

BB

Castilia castilla castilla

CO



1706

BB

Castilia castilla castilla

CO

Reserva Las Tangaras El Carmen de Atrato Chocó - CocE

Municipio Jardín - Fundación Colibrí Jardín Antioquia - Cce

2200 m



Castilia castilla castilla CO

Santuario de F y F Otún Quimbaya
Pereira Risaralda - Cce 1850 m



Castilia castilla occidentalis CO

Reserva La Romera Sabaneta Antioquia -
Cce 1850 m



Castilia castilla occidentalis CO



Castilia eranites MX-VZ



Castilia eranites MX-VZ



Castilia eranites MX-VZ

Reserva Las Tangaras El Carmen de
Atrato Chocó - CceE



Castilia eranites MX-VZ

Vereda Paso Nivel - Finca Zanzibar
Amagá Antioquia - Cce 1450 m



Castilia eranites MX-VZ

Vereda Paso Nivel - Finca Zanzibar
Amagá Antioquia - Cce 1450 m



Castilia eranites MX-VZ

Municipio Jardín - Fundación Colibrí
Jardín Antioquia - Cce



Castilia ofella MX-VZ

Municipio de Mitú Mitú Vaupés - Amz 200 m



Castilia ofella MX-VZ

San Nicolas - Parcelación Arreboles
Sopetrán Antioquia - Cce 474 m



Castilia ofella MX-VZ

Sinifaná - La Holanda Titiribí Antioquia -
CceO 780 m



Castilia ofella MX-VZ

Sinifaná - La Holanda Titiribí Antioquia - CceO 780 m



Castilia ofella MX-VZ

Pueblito de San Jose Amagá Antioquia - CceO 1800 m



Castilia ofella MX-VZ

Pueblito de San Jose Amagá Antioquia - CceO 1800 m



Castilia ofella MX-VZ

Sinifaná - La Holanda Titiribí Antioquia - CceO 780 m



Chlosyne erodyle erodyle

Humedal La Bramadora Sopetrán Antioquia - CceO 524 m



Chlosyne erodyle erodyle

Humedal La Bramadora Sopetrán Antioquia - CceO 524 m



Chlosyne erodyle erodyle

Sinifaná - La Holanda Titiribí Antioquia - CceO 780 m



Chlosyne ezra

CR-CO



Chlosyne hippodrome hippodrome

MX-CO




Chlosyne hippodrome hippodrome

MX-CO



Chlosyne hippodrome hippodrome

MX-CO



Chlosyne hippodrome hippodrome

MX-CO



Chlosyne lacinia lacinia MX-CO
Vereda Paso Nivel - Finca Zanzibar
Amagá Antioquia - Cce 1450 m




Chlosyne lacinia lacinia MX-CO
Finca El Caney Puerto Berrío Antioquia -
Cce



Chlosyne lacinia lacinia MX-CO
Finca El Caney Puerto Berrío Antioquia -
Cce



Chlosyne lacinia lacinia MX-CO
- - - -



Chlosyne lacinia lacinia MX-CO
Reserva Natural Takarkuna Capurganá -
Sapzurro Acandí Chocó - - 5 m



Chlosyne lacinia lacinia MX-CO
La Piñuela - Reserva la Cristalina
Cocorná Antioquia - CceE 800 m



Chlosyne lacinia lacinia MX-CO
- - - -



Chlosyne lacinia lacinia MX-CO
- - - - 100 m



Chlosyne lacinia lacinia MX-CO
- - - -



Chlosyne lacinia lacinia MX-CO
Reserva Natural Takarkuna Capurganá -
Sapzurro Acandí Chocó - - 5 m



Chlosyne narva narva NI-VZ
Cañón río Claro - Reserva el Refugio San
Luis Antioquia - CceE 320 m



Chlosyne narva narva NI-VZ
Cañón río Claro - Reserva el Refugio San
Luis Antioquia - CceE 320 m



Chlosyne narva narva NI-VZ
Cañón río Claro - Reserva el Refugio San Luis Antioquia - CceE 320 m



Chlosyne narva narva NI-VZ
Cañón río Claro - Reserva el Refugio San Luis Antioquia - CceE 320 m



Chlosyne perlula CO-VZ



Chlosyne poecile poecile CR-CO
Sinifaná - La Holanda Titiribí Antioquia - CceO 780 m



Chlosyne poecile poecile CR-CO



Chlosyne poecile poecile CR-CO
Sinifaná - La Holanda Titiribí Antioquia - CceO 780 m




Chlosyne poecile poecile CR-CO




Chlosyne theona hondana CO
Humedal La Bramadora Sopetrán Antioquia - CceO 524 m



Chlosyne theona hondana CO
Sinifaná - La Holanda Titiribí Antioquia - CceO 780 m



Chlosyne theona hondana CO



Chlosyne theona hondana CO
Sinifaná - La Holanda Titiribí Antioquia - CceO 780 m



Chlosyne theona hondana CO



Eresia carme laias CO N of Cali

Municipio Jardín - Fundación Colibrí
Jardín Antioquia - Cce



Eresia carme laias CO N of Cali

Reserva Las Tangaras El Carmen de
Atrato Chocó - CceE



Eresia carme laias CO N of Cali



Eresia carme laias CO N of Cali



Eresia carme laias CO N of Cali

Reserva Las Tangaras El Carmen de
Atrato Chocó - CceE



Eresia carme laias CO N of Cali

Normandia Retiro Antioquia - Cce 2400 m



Eresia celemina

La Piñuela - Reserva la Cristalina 800 m
Cocorná Antioquia - CceE



Eresia celemina

Cañón río Claro - Reserva el Refugio San 320 m
Luis Antioquia - CceE



Eresia clio clio MX-BR

Río Pepino Mocoa Putumayo - CorE 560 m



Eresia clio clio MX-BR

Pueblito de San Jose Amagá Antioquia - 1800 m
CceO



Eresia clio clio MX-BR

Pueblito de San Jose Amagá Antioquia - 1800 m
CceO



Eresia datis fassli CO

Altos Florencia Florencia Caquetá - Amz



Eresia datis fassli CO

Altos Florencia Florencia Caquetá - Amz



Eresia datis manto CO

Reserva Las Tangaras El Carmen de Atrato Chocó - CocE



Eresia datis manto CO

Reserva Las Tangaras El Carmen de Atrato Chocó - CocE



Eresia datis manto CO

Reserva Las Tangaras El Carmen de Atrato Chocó - CocE



Eresia datis manto CO

Reserva Las Tangaras El Carmen de Atrato Chocó - CocE



Eresia datis manto CO

Reserva Las Tangaras El Carmen de Atrato Chocó - CocE



Eresia datis manto CO

Quebrada El Viao Cocomá Antioquia - CceE 1920 m



Eresia datis manto CO

Reserva Las Tangaras El Carmen de Atrato Chocó - CocE



Eresia datis manto CO

Reserva Las Tangaras El Carmen de Atrato Chocó - CocE



Eresia datis moesta CO-EC

Río Pepino Mocoa Putumayo - CorE 560 m



Eresia datis phaedima CO-PE

Río Pepino Mocoa Putumayo - CorE 560 m



Eresia datis phaedima CO-PE

Río Pepino Mocoa Putumayo - CorE 560 m



1779

FM

Eresia datis phaedima CO-PE

Río Pepino Mocoa Putumayo - CorE 560 m



1780

BB

Eresia emerantia emerantia CO

- - - -



1781

BB

Eresia emerantia emerantia CO

Cañón río Claro - Reserva el Refugio San Luis Antioquia - CceE 320 m



1782

BB

Eresia emerantia emerantia CO

Cañón río Claro - Reserva el Refugio San Luis Antioquia - CceE 320 m



1783

BBt

Eresia emerantia emerantia CO

Cañón río Claro - Reserva el Refugio San Luis Antioquia - CceE 320 m




1784

BBt

Eresia emerantia emerantia CO

Cañón río Claro - Reserva el Refugio San Luis Antioquia - CceE 320 m



1785

DvG

Eresia emerantia sestia CO-EC

Carretera Montezuma - PNN Tatamá Pueblo Rico Risaralda - CocE 1450 m



1786

DvG

Eresia emerantia sestia CO-EC

Carretera Montezuma - PNN Tatamá Pueblo Rico Risaralda - CocE



1787

DvG

Eresia emerantia sestia CO-EC

Carretera Montezuma - PNN Tatamá Pueblo Rico Risaralda - CocE 1350 m



1788

DvG

Eresia emerantia sestia CO-EC

Carretera Montezuma - PNN Tatamá Pueblo Rico Risaralda - CocE 1350 m




1789

DvG

Eresia emerantia sestia CO-EC

Carretera Montezuma - PNN Tatamá Pueblo Rico Risaralda - CocE 1650 m



1790

DvG

Eresia emerantia sestia CO-EC

Carretera Montezuma - PNN Tatamá Pueblo Rico Risaralda - CocE 1450 m



Eresia eunice drypetis PN-CO



Eresia eunice drypetis PN-CO



Eresia eunice eunice



Eresia eunice gudruna CO?-BR

Río Pepino Mocoa Putumayo - CorE 560 m



Eresia eunice mechanitis NI-PN, CO?

Sinifaná - La Holanda Titiribí Antioquia - CceO 780 m



Eresia eunice mechanitis NI-PN, CO?

Sinifaná - La Holanda Titiribí Antioquia - CceO 700 m



Eresia eunice mechanitis NI-PN, CO?

Sinifaná - La Holanda Titiribí Antioquia - CceO 700 m



Eresia eunice mechanitis NI-PN, CO?

Sinifaná - La Holanda Titiribí Antioquia - CceO 780 m



Eresia ithomioides anomala CO

Carretera Montezuma - PNN Tatamá Pueblo Rico Risaralda - CocE




Eresia ithomioides anomala CO

Carretera Montezuma - PNN Tatamá Pueblo Rico Risaralda - CocE



Eresia ithomioides eutropia CR-W CO

La Piñuela - Reserva la Cristalina Cocorná Antioquia - CceE 800 m



Eresia ithomioides eutropia CR-W CO

La Piñuela - Reserva la Cristalina Cocorná Antioquia - CceE 800 m




1803

Eresia ithomioides ithomioides CO



1804

Eresia ithomioides ithomioides CO



1805

Eresia ithomioides mimas CO

Cañón río Claro - Reserva el Refugio San Luis Antioquia - CceE 320 m



1806

Eresia ithomioides mimas CO

Cañón río Claro - Reserva el Refugio San Luis Antioquia - CceE 320 m



1807

Eresia ithomioides mimas CO

Cañón río Claro - Reserva el Refugio San Luis Antioquia - CceE 320 m



1808

Eresia ithomioides sp montesuma

Carretera Montezuma - PNN Tatamá Pueblo Rico Risaralda - CocE



1809

Eresia ithomioides sp montesuma

Carretera Montezuma - PNN Tatamá Pueblo Rico Risaralda - CocE 1400 m



1810

Eresia ithomioides sp montesuma

Carretera Montezuma - PNN Tatamá Pueblo Rico Risaralda - CocE 1350 m



1811

Eresia ithomioides sp montesuma

Carretera Montezuma - PNN Tatamá Pueblo Rico Risaralda - CocE 1300 m



1812

Eresia ithomioides sp montesuma


Carretera Montezuma - PNN Tatamá Pueblo Rico Risaralda - CocE 1450 m



1813

Eresia ithomioides sp montesuma

Carretera Montezuma - PNN Tatamá Pueblo Rico Risaralda - CocE 1300 m



1814

Eresia ithomioides sp montesuma

Carretera Montezuma - PNN Tatamá Pueblo Rico Risaralda - CocE 1400 m



Eresia ithomioides sp montesuma

Carretera Montezuma - PNN Tatamá
Pueblo Rico Risaralda - CocE

1350 m



Eresia ithomioides sp montesuma

Carretera Montezuma - PNN Tatamá
Pueblo Rico Risaralda - CocE

1450 m



Eresia letitia letitia

Altos Florencia Florencia Caquetá - Amz

CO-EC



Eresia letitia letitia

CO-EC



Eresia levina

CO



Eresia levina

CO



Eresia nauplius

CO-BR



Eresia nauplius

CO-BR



Eresia nauplius

CO-BR



Eresia nauplius

CO-BR



Eresia pelonia pastazana

Río Pepino Mocoa Putumayo - CorE

560 m



Eresia pelonia pastazana

Río Pepino Mocoa Putumayo - CorE

560 m



Eresia pelonia pelonia CO-EC
Río Pepino Mocoa Putumayo - CorE 560 m



Eresia pelonia pelonia CO-EC
Río Pepino Mocoa Putumayo - CorE 560 m



Eresia polina VZ-BO
Vereda Paso Nivel - Finca Zanzibar Amagá Antioquia - Cce 1450 m



Eresia polina VZ-BO
Pueblito de San Jose Amagá Antioquia - CceO 1800 m




Eresia polina VZ-BO
Pueblito de San Jose Amagá Antioquia - CceO 1800 m



Eresia polina VZ-BO
- - - -



Eresia sticta CR-CO
Reserva Las Tangaras El Carmen de Atrato Chocó - CocE



Eresia sticta CR-CO
Reserva Las Tangaras El Carmen de Atrato Chocó - CocE 1700 m



Eresia sticta CR-CO
Reserva Las Tangaras El Carmen de Atrato Chocó - CocE



Gnathotriche exclamationis
exclamationis
- - - -



Gnathotriche exclamationis
exclamationis
- - - -



Gnathotriche mundina steinii
Carretera Caldas - Angelópolis Antioquia - Cce 1900 m



Gnathotriche mundina steinii

Carretera Caldas - Angelópolis 1900 m
Angelópolis Antioquia - Cce



Gnathotriche mundina steinii

Carretera Caldas - Angelópolis 1900 m
Angelópolis Antioquia - Cce



Gnathotriche mundina steinii

Carretera Caldas - Angelópolis 1900 m
Angelópolis Antioquia - Cce




Gnathotriche mundina steinii

Municipio Jardín - Fundación Colibrí 2200 m
Jardín Antioquia - Cce



Gnathotriche mundina steinii

Municipio Jardín - Fundación Colibrí 2200 m
Jardín Antioquia - Cce



Gnathotriche mundina steinii

Municipio Jardín - Fundación Colibrí 2200 m
Jardín Antioquia - Cce



Gnathotriche mundina steinii



Gnathotriche mundina steinii

Municipio Jardín - Fundación Colibrí 2200 m
Jardín Antioquia - Cce



Janatella fellula

Santuario de F y F Otún Quimbaya 1850 m
Pereira Risaralda - Cce



Janatella fellula

Vereda Paso Nivel - Finca Zanzibar 1450 m
Amagá Antioquia - Cce



Janatella fellula

Santuario de F y F Otún Quimbaya 1850 m
Pereira Risaralda - Cce



Janatella fellula



Janatella fellula

Reserva La Romera Sabaneta Antioquia - 1850 m
Cce



Janatella leucodesma

Peñalisa Tarso Antioquia - CocE



Janatella leucodesma



Janatella leucodesma




Janatella leucodesma

La Piñuela - Reserva la Cristalina
Cocorná Antioquia - CceE 800 m



Janatella leucodesma

Caño Cristales La Macarena Meta - Amz 300 m



Janatella leucodesma

Peñalisa Tarso Antioquia - CocE



Janatella leucodesma

Río Pepino Mocoa Putumayo - CorE 560 m



Mazia amazonica

Varias Guaviare San José del Guaviare
Guaviare - Amz 200 m



Mazia amazonica



Microtia elva elva



Microtia elva elva



1863

FM

Microtia elva elva



1864

BB

Microtia elva elva



1865

BB

Microtia elva elva



1866

BB

Microtia elva elva



1867

KG

Ortilia gentina



1868

KG

Tegosa anieta anieta



1869

BB

Tegosa anieta anieta



1870

BB

Tegosa anieta anieta



1871

BB

Tegosa anieta anieta

Vereda Paso Nivel - Finca Zanzibar 1450 m
Amagá Antioquia - Cce



1872

BB

Tegosa anieta anieta

Pueblito de San Jose Amagá Antioquia - 1850 m
CceO



1873

BB

Tegosa anieta anieta

Pueblito de San Jose Amagá Antioquia - 1850 m
CceO



1874

BB

Tegosa anieta luka

Vereda Paso Nivel - Finca Zanzibar 1450 m
Amagá Antioquia - Cce



1875

BB

Tegosa claudina



1876

BB

Tegosa claudina



1877

KG

Tegosa claudina

Carretera Montezuma - PNN Tatamá
Pueblo Rico Risaralda - CocE



1878

BB

Tegosa claudina

Sinifaná - La Holanda Titiribí Antioquia - 700 m
CceO



1879

BB

Tegosa claudina

Sinifaná - La Holanda Titiribí Antioquia - 700 m
CceO



1880

KW

Tegosa nazaria



1881

DW

Tegosa nazaria



1882

KG

Tegosa selene

Municipio Jardín - Fundación Colibrí
Jardín Antioquia - Cce



1883

KG

Tegosa selene



1884

KG

Tegosa selene



1885

KG

Telenassa abas

Reserva La Romera Sabaneta Antioquia - 1850 m
Cce



1886

BB

Telenassa abas



Telenassa abas

Reserva La Romera Sabaneta Antioquia - 1850 m
Cce



Telenassa delphia catenaria

Reserva natural de las aves El Dorado
Santa Marta Magdalena - Snsm



Telenassa delphia catenaria

Reserva natural de las aves El Dorado
Santa Marta Magdalena - Snsm



Telenassa jana



Telenassa jana

Altos Florencia Florencia Caquetá - Amz

Subfamilia:
Charaxinae

Tribu:
Charaxini

Leafwings




Agrias amydon MX-BR

Cañón río Claro - Reserva el Refugio San Luis Antioquia - CceE 320 m



Agrias amydon MX-BR

Cañón río Claro - Reserva el Refugio San Luis Antioquia - CceE 320 m




Agrias amydon amydon CO

Río Pepino Mocoa Putumayo - CorE 560 m



Agrias amydon frontina CO

Carretera Montezuma - PNN Tatamá Pueblo Rico Risaralda - CocE 1350 m



Agrias amydon frontina CO

Carretera Montezuma - PNN Tatamá Pueblo Rico Risaralda - CocE 1350 m



Agrias amydon frontina CO

Carretera Montezuma - PNN Tatamá Pueblo Rico Risaralda - CocE 1350 m



Agrias amydon frontina CO

Carretera Montezuma - PNN Tatamá Pueblo Rico Risaralda - CocE 1350 m



Agrias amydon frontina CO

Carretera Montezuma - PNN Tatamá Pueblo Rico Risaralda - CocE 1350 m



Agrias amydon frontina CO
Carretera Montezuma - PNN Tatamá
Pueblo Rico Risaralda - CocE



Agrias claudina lugens CO-PE
Río Pepino Mocoa Putumayo - CorE 560 m



Agrias claudina lugens CO-PE
Río Pepino Mocoa Putumayo - CorE 560 m



Agrias claudina lugens CO-PE
Río Pepino Mocoa Putumayo - CorE 560 m



Agrias claudina lugens CO-PE
Río Pepino Mocoa Putumayo - CorE 560 m



Agrias hewitsonius beata CO-PE
Río Pepino Mocoa Putumayo - CorE 560 m



Agrias hewitsonius beata CO-PE
Río Pepino Mocoa Putumayo - CorE 560 m



Agrias hewitsonius beata CO-PE
Río Pepino Mocoa Putumayo - CorE 560 m



Agrias hewitsonius beata CO-PE
Río Pepino Mocoa Putumayo - CorE 560 m



Agrias hewitsonius beatifica CO-EC
- - - -



Agrias hewitsonius beatifica CO-EC
Río Pepino Mocoa Putumayo - CorE 560 m



Consul fabius MX-BR
Piscicola el Gaitero Sopetrán Antioquia - Cce 582 m



Consul fabius MX-BR



Consul fabius MX-BR

Sinifaná - La Holanda Titiribí Antioquia - CceO 780 m



Consul fabius MX-BR

Humedal La Bramadora Sopetrán Antioquia - CceO 524 m



Consul fabius MX-BR



Consul fabius MX-BR



Consul fabius albinotatus CO

Carretera Montezuma - PNN Tatamá Pueblo Rico Risaralda - CocE 1400 m



Consul fabius albinotatus CO

Carretera Montezuma - PNN Tatamá Pueblo Rico Risaralda - CocE 1400 m



Consul fabius superba CO

Río Pepino Mocoa Putumayo - CorE 560 m



Consul panariste pandrosa CO,Chocco

Carretera Montezuma - PNN Tatamá Pueblo Rico Risaralda - CocE 1500 m




Consul panariste pandrosa CO,Chocco

Carretera Montezuma - PNN Tatamá Pueblo Rico Risaralda - CocE



Consul panariste pandrosa CO,Chocco

Carretera Montezuma - PNN Tatamá Pueblo Rico Risaralda - CocE



Consul panariste pandrosa CO,Chocco



Consul panariste pandrosa CO, Choco



Fountainea centaurus CO

Carretera Montezuma - PNN Tatamá
Pueblo Rico Risaralda - CocE



Fountainea centaurus CO

Carretera Montezuma - PNN Tatamá
Pueblo Rico Risaralda - CocE



Fountainea centaurus CO

Carretera Montezuma - PNN Tatamá
Pueblo Rico Risaralda - CocE



Fountainea centaurus CO

Carretera Montezuma - PNN Tatamá
Pueblo Rico Risaralda - CocE



Fountainea centaurus CO

San Felix - Las Antenas Bello Antioquia -
Cce 2600 m



Fountainea centaurus CO

Carretera Montezuma - PNN Tatamá 2500 m
Pueblo Rico Risaralda - CocE



Fountainea centaurus CO

San Felix - Las Antenas Bello Antioquia -
Cce 2600 m



Fountainea centaurus CO

San Felix - Las Antenas Bello Antioquia -
Cce 2600 m



Fountainea centaurus CO

San Felix - Las Antenas Bello Antioquia -
Cce 2600 m



Fountainea centaurus CO

San Felix - Las Antenas Bello Antioquia -
Cce 2600 m



Fountainea centaurus CO

Carretera Montezuma - PNN Tatamá 2500 m
Pueblo Rico Risaralda - CocE



Fountainea euryphyle euryphile CO-BR

Río Pepino Mocoa Putumayo - CorE 560 m



Fountainea euryphyle euryphile CO-BR

Río Pepino Mocoa Putumayo - CorE 560 m



Fountainea euryphyle euryphile CO-BR

Río Pepino Mocoa Putumayo - CorE 560 m



Fountainea euryphyle euryphile CO-BR

Río Pepino Mocoa Putumayo - CorE 560 m



Fountainea glycerium glycerium MX-PN,CO?

Reserva La Romera Sabaneta Antioquia - 1850 m
Cce



Fountainea glycerium glycerium MX-PN,CO?

Pueblito de San Jose Amagá Antioquia - 1800 m
CceO



Fountainea glycerium glycerium MX-PN,CO?

Reserva La Romera Sabaneta Antioquia - 1850 m
Cce



Fountainea glycerium glycerium MX-PN,CO?

Pueblito de San Jose Amagá Antioquia - 1800 m
CceO



Fountainea glycerium glycerium MX-PN,CO?



Fountainea glycerium glycerium MX-PN,CO?



Fountainea glycerium glycerium MX-PN,CO?



Fountainea nessus VZ-BO

Carretera Caldas - Angelópolis 1900 m
Angelópolis Antioquia - Cce



Fountainea nessus VZ-BO



Fountainea nessus VZ-BO



Fountainea nessus VZ-BO

Carretera Caldas - Angelópolis 1900 m
Angelópolis Antioquia - Cce



Fountainea nessus VZ-BO



Fountainea nessus VZ-BO

Carretera Montezuma - PNN Tatamá
Pueblo Rico Risaralda - CocE



Fountainea nessus VZ-BO

Carretera Montezuma - PNN Tatamá 1350 m
Pueblo Rico Risaralda - CocE



Fountainea nobilis pacifica CO

Carretera Montezuma - PNN Tatamá
Pueblo Rico Risaralda - CocE



Fountainea nobilis pacifica CO

Reserva Las Tangaras El Carmen de
Atrato Chocó - CocE 1800 m



Fountainea nobilis pacifica CO

Reserva Las Tangaras El Carmen de
Atrato Chocó - CocE



Fountainea nobilis pacifica CO

Reserva Las Tangaras El Carmen de
Atrato Chocó - CocE



Fountainea nobilis pacifica CO

Carretera Montezuma - PNN Tatamá 1350 m
Pueblo Rico Risaralda - CocE



Fountainea nobilis titan CO

Altos Florencia Florencia Caquetá - Amz



Fountainea nobilis titan CO

Altos Florencia Florencia Caquetá - Amz



Fountainea nobilis titan CO

Altos Florencia Florencia Caquetá - Amz



Fountainea ryphea phidile

Humedal La Bramadora Sopetrán 524 m
Antioquia - CceO



Fountainea ryphea ryphea MX-AMZ



Fountainea ryphea ryphea MX-AMZ



Fountainea ryphea ryphea MX-AMZ

Humedal La Bramadora Sopetrán 524 m
Antioquia - CceO



Fountainea ryphea ryphea MX-AMZ



Fountainea ryphea ryphea MX-AMZ

Humedal La Bramadora Sopetrán 524 m
Antioquia - CceO



Fountainea ryphea ryphea MX-AMZ

Humedal La Bramadora Sopetrán 524 m
Antioquia - CceO



Fountainea ryphea ryphea MX-AMZ

Humedal La Bramadora Sopetrán 524 m
Antioquia - CceO



Fountainea ryphea ryphea MX-AMZ

Humedal La Bramadora Sopetrán 524 m
Antioquia - CceO



Hypna clytemnestra clytemnestra

Carretera Montezuma - PNN Tatamá
Pueblo Rico Risaralda - CocE



1972

FM

Hypna clytemnestra clytemnestra

Río Pepino Mocoa Putumayo - CorE 560 m



1973

FM

Hypna clytemnestra rufescens

CO-VZ



1974

FM

Hypna clytemnestra rufescens

CO-VZ



1977

AH

Memphis acidalia memphis

CO-BO

Carretera Montezuma - PNN Tatamá
Pueblo Rico Risaralda - CocE



1976

DvG

Memphis acidalia memphis

CO-BO

Santa María - La Almenara Santa María
Boyacá - Cor



1977

DvG

Memphis acidalia memphis

CO-BO

Santa María - La Almenara Santa María
Boyacá - Cor



1978

BBt

Memphis anassa

CO-BR

Cañón río Claro - Reserva el Refugio San
Luis Antioquia - CceE 320 m



1979

FH

Memphis arginussa

CO-PE

Santuario de F y F Otún Quimbaya
Pereira Risaralda - Cce 1850 m



1980

EC

KG

Memphis arginussa

CO-PE



1981

GM

Memphis arginussa

CO-PE

Carretera Montezuma - PNN Tatamá
Pueblo Rico Risaralda - CocE



1982

DvG

Memphis arginussa

CO-PE

Carretera Montezuma - PNN Tatamá
Pueblo Rico Risaralda - CocE



1983

KG

Memphis cleomestra cleomestra

CO

Reserva natural de las aves Arriero
Antioqueño (Piña) Anorí Antioquia - Cce



Memphis cleomestra cleomestra CO



Memphis cleomestra cleomestra CO

Reserva natural de las aves Arrierito
Antioqueño (Piha) Anorí Antioquia - Cce



Memphis cleomestra cleomestra CO

Cañón río Claro - Reserva el Refugio San Luis Antioquia - CceE 320 m



Memphis glauce glauce

Río Pepino Mocoa Putumayo - CorE 560 m



Memphis glauce glauce

Río Pepino Mocoa Putumayo - CorE 560 m



Memphis laura CR-CO

Reserva natural de las aves Arrierito Antioqueño (Piha) Anorí Antioquia - Cce 1700 m



Memphis laura CR-CO

Reserva natural de las aves Arrierito Antioqueño (Piha) Anorí Antioquia - Cce 1700 m



Memphis laura CR-CO

Reserva natural de las aves Arrierito Antioqueño (Piha) Anorí Antioquia - Cce 1700 m



Memphis laura caucana NW CO

Carretera Montezuma - PNN Tatamá Pueblo Rico Risaralda - CocE



Memphis laura caucana NW CO

Reserva Las Tangaras El Carmen de Atrato Chocó - CocE



Memphis laura caucana NW CO

Reserva Las Tangaras El Carmen de Atrato Chocó - CocE



Memphis laura caucana NW CO

Carretera Montezuma - PNN Tatamá Pueblo Rico Risaralda - CocE



Memphis laura caucana NW CO

Carretera Montezuma - PNN Tatamá
Pueblo Rico Risaralda - CocE



Memphis laura caucana NW CO

Reserva Las Tangaras El Carmen de
Atrato Chocó - CocE



Memphis laura caucana NW CO

Reserva Las Tangaras El Carmen de
Atrato Chocó - CocE



Memphis leonida leonida CO?-BR



Memphis lineata CO-BO



Memphis lineata CO-BO



Memphis lyceus CR-BO



Memphis lyceus CR-BO



Memphis lyceus CR-BO

Reserva Las Tangaras El Carmen de
Atrato Chocó - CocE

Carretera Montezuma - PNN Tatamá
Pueblo Rico Risaralda - CocE



Memphis lyceus CR-BO

Reserva La Romera Sabaneta Antioquia -
1850 m Cce



Memphis lyceus CR-BO

Reserva Las Tangaras El Carmen de
Atrato Chocó - CocE 1600 m



Memphis lyceus CR-BO

Reserva Las Tangaras El Carmen de
Atrato Chocó - CocE



Memphis lyceus CR-BO
Reserva Las Tangaras El Carmen de Atrato Chocó - CocE 1600 m



Memphis lyceus CR-BO
Pueblito de San Jose Amagá Antioquia - CceO 1800 m



Memphis lyceus CR-BO
- - - -



Memphis moeris CO
Reserva Rocamadre Toluviejo Sucre - Car 320 m



Memphis moeris CO
Reserva Rocamadre Toluviejo Sucre - Car 320 m



Memphis mora mora CO
Carretera Montezuma - PNN Tatamá Pueblo Rico Risaralda - CocE



Memphis mora mora CO
Carretera Montezuma - PNN Tatamá Pueblo Rico Risaralda - CocE



Memphis mora mora CO
Carretera Montezuma - PNN Tatamá Pueblo Rico Risaralda - CocE



Memphis moruus morpheus CO-BR
Río Pepino Mocoa Putumayo - CorE 560 m



Memphis moruus morpheus CO-BR
Reserva La Romera Sabaneta Antioquia - Cce 1850 m



Memphis moruus morpheus CO-BR
- - - -



Memphis moruus morpheus CO-BR
- - - -



Memphis moruus moruus CO-VZ
Río Pepino Mocoa Putumayo - CorE 560 m



Memphis pasibula CO-VZ
Pueblito de San Jose Amagá Antioquia - CceO 1800 m



Memphis pasibula CO-VZ
Pueblito de San Jose Amagá Antioquia - CceO 1800 m



Memphis pasibula CO-VZ
Santuario de F y F Otún Quimbaya Pereira Risaralda - Cce 1850 m



Memphis pasibula CO-VZ
Santuario de F y F Otún Quimbaya Pereira Risaralda - Cce 1850 m



Memphis pasibula CO-VZ
Pueblito de San Jose Amagá Antioquia - CceO 1800 m



Memphis pasibula CO-VZ
Pueblito de San Jose Amagá Antioquia - CceO 1850 m



Memphis perenna austrina CO
Carretera Montezuma - PNN Tatamá Pueblo Rico Risaralda - CocE



Memphis perenna austrina CO
Carretera Montezuma - PNN Tatamá Pueblo Rico Risaralda - CocE



Memphis philumena chaeronea CO
----- 750 m



Memphis philumena chaeronea CO
Carretera Montezuma - PNN Tatamá Pueblo Rico Risaralda - CocE



Memphis philumena chaeronea CO



Memphis philumena chaeronea CO

Carretera Montezuma - PNN Tatamá
Pueblo Rico - Risaralda - CocE



Memphis philumena philumena

Río Pepino Mocoa - Putumayo - CorE 560 m



Memphis pnivel1

Vereda Paso Nivel - Finca Zanzibar
Amagá - Antioquia - Cce



Memphis pnivel2

Vereda Paso Nivel - Finca Zanzibar
Amagá - Antioquia - Cce



Memphis pnivel3

Vereda Paso Nivel - Finca Zanzibar
Amagá - Antioquia - Cce



Memphis polycarnes

CO-BR



Memphis polycarnes

CO-BR



Memphis polycarnes

CO-BR



Memphis polycarnes

CO-BR



Memphis pseudiphis

CO

Reserva La Romera Sabaneta - Antioquia - 1850 m
Cce



Memphis pseudiphis

CO

Carretera Montezuma - PNN Tatamá
Pueblo Rico - Risaralda - CocE



Memphis pseudiphis

CO

Vereda Paso Nivel - Finca Zanzibar
Amagá - Antioquia - Cce 1450 m



Memphis pseudiphis CO

Reserva La Romera Sabaneta Antioquia - 1850 m
Cce



Memphis pseudiphis CO

Reserva La Romera Sabaneta Antioquia - 1850 m
Cce



Memphis pseudiphis CO

Vereda Paso Nivel - Finca Zanzibar 1450 m
Amagá Antioquia - Cce



Memphis pseudiphis CO

Carretera Montezuma - PNN Tatamá 1600 m
Pueblo Rico Risaralda - CocE



Memphis pseudiphis CO

Pueblito de San Jose Amagá Antioquia - 1800 m
CceO



Memphis sp sinifana

Sinifaná - La Holanda Titiribí Antioquia - 780 m
CceO



Memphis sp xx12

Reserva natural de las aves Arrierito 1700 m
Antioqueño (Piha) Anorí Antioquia - Cce



Memphis sp xx12

Reserva natural de las aves Arrierito 1700 m
Antioqueño (Piha) Anorí Antioquia - Cce



Memphis xenocles fisilis CO

Río Pepino Mocoa Putumayo - CorE 560 m



Memphis xenocles fisilis CO

Cañón río Claro - Reserva el Refugio San 320 m
Luis Antioquia - CceE



Memphis xenocles fisilis CO

Cañón río Claro - Reserva el Refugio San 320 m
Luis Antioquia - CceE



Memphis xenocles fisilis CO

Cañón río Claro - Reserva el Refugio San 320 m
Luis Antioquia - CceE



2056

FM

Memphis xenocles fisilis

CO

Río Pepino Mocoa Putumayo - CorE

560 m



2057

KG

Memphis xenocles fisilis

CO

Cañón río Claro - Reserva el Refugio San Luis Antioquia - CceE

320 m



2058

BB

Memphis xenocles fisilis

CO

Cañón río Claro - Reserva el Refugio San Luis Antioquia - CceE

320 m



2059

BB

Rydonia passibula

- - - -



2060

BB

Siderone galanthis galanthis

CO

Sinifaná - La Holanda Titiribí Antioquia - CceO

750 m



2061

BB

Siderone galanthis galanthis

CO

Sinifaná - La Holanda Titiribí Antioquia - CceO

750 m



2062

BB

Siderone galanthis galanthis

CO

Parque tematico Hacienda Napoles Puerto Triunfo Antioquia - Cce

200 m



2063

Siderone galanthis galanthis

CO

Sinifaná - La Holanda Titiribí Antioquia - CceO

750 m



2064

BB

Siderone galanthis galanthis

CO

Vereda Cristalina Chamuscados Fredonia Antioquia - CceO

1640 m



2065

FM

Siderone galanthis thebais

Reserva Natural Mururito Puerto Gaitán Meta - Orq

150 m



2066

DvG

Siderone syntyche

MX-PE,BR

Carretera Montezuma - PNN Tatamá Pueblo Rico Risaralda - CocE

1150 m



2067

DvG

Siderone syntyche

MX-PE,BR

Carretera Montezuma - PNN Tatamá Pueblo Rico Risaralda - CocE

1150 m



Zaretis ellops MX-VZ

Humedal La Bramadora Sopetrán
Antioquia - CceO 524 m



Zaretis ellops MX-VZ

Humedal La Bramadora Sopetrán
Antioquia - CceO 524 m



Zaretis ellops MX-VZ

Humedal La Bramadora Sopetrán
Antioquia - CceO 524 m



Zaretis ellops MX-VZ

Humedal La Bramadora Sopetrán
Antioquia - CceO 524 m



Zaretis ellops MX-VZ

Piscicola el Gaitero Sopetrán Antioquia -
Cce 582 m



Zaretis ellops MX-VZ



Zaretis ellops MX-VZ



Zaretis ellops MX-VZ



Zaretis isidora MX-ARG

Río Pepino Mocoa Putumayo - CorE 560 m



Zaretis isidora MX-ARG

Carretera Montezuma - PNN Tatamá
Pueblo Rico Risaralda - CocE



Zaretis isidora MX-ARG

Humedal La Bramadora Sopetrán
Antioquia - CceO 524 m



Zaretis isidora MX-ARG

Río Pepino Mocoa Putumayo - CorE 560 m



Zaretis itys itys MX-Amz

Reserva Natural Mururito Puerto Gaitán
Meta - Orq 150 m



Zaretis itys itys MX-Amz

Parque tematico Hacienda Napoles Puerto
Triunfo Antioquia - Cce 200 m



Zaretis itys itys MX-Amz

Reserva Natural Mururito Puerto Gaitán
Meta - Orq 150 m



Zaretis itys itys MX-Amz

Parque tematico Hacienda Napoles Puerto
Triunfo Antioquia - Cce 200 m



Zaretis pythagoras CO-EC

Carretera Montezuma - PNN Tatamá
Pueblo Rico Risaralda - CocE 1300 m



Zaretis pythagoras CO-EC

Carretera Montezuma - PNN Tatamá
Pueblo Rico Risaralda - CocE 1300 m




Zaretis sp ?x piñuela



Zaretis syene CO-BO

----- 1350 m



Zaretis syene CO-BO

----- 1350 m

Tribu:
Preponini

Preponas



Archaeoprepona amphimachus
amphimachus

Reserva natural de las aves Arrierito
Antioqueño (Piha) Anorí Antioquia - Cce



Archaeoprepona amphimachus
amphimachus



2091

DvG

Archaeoprepona camilla NI-CO

Carretera Montezuma - PNN Tatamá
Pueblo Rico Risaralda - CceE 1150 m



2092

BB

Archaeoprepona camilla NI-CO

Cueva del Condor San Luis Antioquia -
CceE 300 m



2093

BB

Archaeoprepona chromus chromus



2094

KG

Archaeoprepona chromus chromus

----- 1500 m



2095

DvG

Archaeoprepona chromus chromus

Carretera Montezuma - PNN Tatamá
Pueblo Rico Risaralda - CceE 1500 m



2096

BB

Archaeoprepona chromus chromus

Normandia Retiro Antioquia - Cce 2400 m



2097

BB

Archaeoprepona chromus chromus



2098

BB

Archaeoprepona chromus chromus



2099

KWs

Archaeoprepona chromus chromus

----- 1500 m



2100

BB

Archaeoprepona demophon demophon

Vereda Paso Nivel - Finca Zanzibar
Amagá Antioquia - Cce 1450 m



2101

FM

Archaeoprepona demophon demophon

Río Pepino Mocoa Putumayo - CorE 560 m



2102

BB

Archaeoprepona demophon demophon

Humedal La Bramadora Sopetrán
Antioquia - CceO 524 m



Archaeoprepona demophoon andicola CO-BO, BR

Río Pepino Mocoa Putumayo - CorE 560 m



Archaeoprepona demophoon andicola CO-BO, BR

Río Pepino Mocoa Putumayo - CorE 560 m



Archaeoprepona demophoon demophoon

Carretera Montezuma - PNN Tatamá 1350 m
Pueblo Rico Risaralda - CocE



Archaeoprepona demophoon demophoon

Carretera Montezuma - PNN Tatamá 1350 m
Pueblo Rico Risaralda - CocE



Archaeoprepona demophoon demophoon

Carretera Montezuma - PNN Tatamá 1350 m
Pueblo Rico Risaralda - CocE



Archaeoprepona demophoon demophoon

Cañón río Claro - Reserva el Refugio San Luis Antioquia - CceE 320 m



Archaeoprepona licomedes pacifica CO

Carretera Montezuma - PNN Tatamá 1400 m
Pueblo Rico Risaralda - CocE



Archaeoprepona licomedes pacifica CO

Carretera Montezuma - PNN Tatamá 1400 m
Pueblo Rico Risaralda - CocE



Archaeoprepona meander meander MX-BR



Prepona dexamenes dexamenes



Prepona gnorima gnorima

Pueblito de San Jose Amagá Antioquia - 1800 m
CceO



Prepona gnorima gnorima

Pueblito de San Jose Amagá Antioquia - 1800 m
CceO



2115

Prepona laertes laertes

Reserva Las Tangaras El Carmen de Atrato Chocó - CocE

1700 m



2116

Prepona laertes laertes

Reserva Las Tangaras El Carmen de Atrato Chocó - CocE

JSh



2117

Prepona laertes laertes

Carretera Montezuma - PNN Tatamá Pueblo Rico Risaralda - CocE

KG



2118

Prepona laertes laertes

Reserva Las Tangaras El Carmen de Atrato Chocó - CocE

KG



2119

Prepona laertes laertes

Carretera Montezuma - PNN Tatamá Pueblo Rico Risaralda - CocE

1350 m

BB



2120

Prepona laertes laertes

Carretera Montezuma - PNN Tatamá Pueblo Rico Risaralda - CocE

1350 m

BB



2121

Prepona laertes laertes

Río Pepino Mocoa Putumayo - CorE

560 m

FM



2122

Prepona laertes laertes

Río Pepino Mocoa Putumayo - CorE

560 m

FM



2123

Prepona praeneste praeneste

KG



2124

Prepona praeneste praeneste



2125

Prepona pylene

Río Pepino Mocoa Putumayo - CorE

560 m

FM



2126

Prepona wernerii

Carretera Montezuma - PNN Tatamá Pueblo Rico Risaralda - CocE

DvG



Prepona weneri

Carretera Montezuma - PNN Tatamá
Pueblo Rico Risaralda - CocE



Prepona weneri

Carretera Montezuma - PNN Tatamá 1350 m
Pueblo Rico Risaralda - CocE

Subfamilia:
Satyrinae

Tribu:
Morphini

Morphos



Antirrhea adoptiva adoptiva CO

Santuario de F y F Otún Quimbaya 1850 m
Pereira Risaralda - Cce



Antirrhea adoptiva adoptiva CO

Santuario de F y F Otún Quimbaya 1850 m
Pereira Risaralda - Cce



Antirrhea geryon geryon CO, CoOc

Carretera Caldas - Angelópolis 1900 m
Angelópolis Antioquia - Cce



Antirrhea geryon geryon CO, CoOc

Reserva La Romera Sabaneta Antioquia - 1850 m
Cce



Antirrhea geryon geryon CO, CoOc

Reserva La Romera Sabaneta Antioquia - 1850 m
Cce



Antirrhea geryon weymeri CO, CoCen

Reserva Las Tangaras El Carmen de 1500 m
Atrato Chocó - CocE



Antirrhea geryon weymeri CO, CoCen

Reserva Las Tangaras El Carmen de 1500 m
Atrato Chocó - CocE



Antirrhea philaretus intermedia CO

Río Pepino Mocoa Putumayo - CorE 560 m



2137

FM

Antirrhea philaretos intermedia CO

Río Pepino Mocoa Putumayo - CorE 560 m



2138

FM

Antirrhea philaretos intermedia CO

Río Pepino Mocoa Putumayo - CorE 560 m



2139

BB

Antirrhea philaretos philaretos CO

Reserva natural de las aves Arrierito Antioqueño (Piha) Anorí Antioquia - Cce



2140

BB

Antirrhea philaretos philaretos CO

Reserva natural de las aves Arrierito Antioqueño (Piha) Anorí Antioquia - Cce 1700 m



2141

KK

Antirrhea philaretos philaretos CO

Municipio de Mitú Mitú Vaupés - Amz 200 m




2142

SS

Antirrhea philaretos philaretos CO

Municipio de Mitú Mitú Vaupés - Amz 200 m



2143

BB

Antirrhea philaretos philaretos CO



2144

DvG

Antirrhea undulata CO

Carretera Montezuma - PNN Tatamá Pueblo Rico Risaralda - CocE



2145

DvG

Antirrhea undulata CO

Carretera Montezuma - PNN Tatamá Pueblo Rico Risaralda - CocE 1450 m



2146

DvG

Antirrhea undulata CO

Carretera Montezuma - PNN Tatamá Pueblo Rico Risaralda - CocE 1700 m



2147

DvG

Antirrhea undulata CO

Carretera Montezuma - PNN Tatamá Pueblo Rico Risaralda - CocE 1800 m



2148

DvG

Antirrhea undulata CO

Carretera Montezuma - PNN Tatamá Pueblo Rico Risaralda - CocE



Antirrhoea undulata CO
Carretera Montezuma - PNN Tatamá 1700 m
Pueblo Rico Risaralda - CocE



Caerois chorinaeus chorinaeus CO-PE,SU



Caerois chorinaeus chorinaeus CO-PE,SU



Caerois gerdrudus CR-W EC



Caerois gerdrudus CR-W EC



Caerois gerdrudus CR-W EC



Morpho achilles achilles



Morpho achilles patroclus



Morpho achilles phokylides



Morpho achilles phokylides
Río Pepino Mocoa Putumayo - CorE 560 m



Morpho amathonte



Morpho cisseis phanodemus
Río Pepino Mocoa Putumayo - CorE 560 m



2161

Morpho cypris cypris

Cañón río Claro - Reserva el Refugio San Luis Antioquia - CceE 320 m



2162

Morpho cypris cypris

Cañón río Claro - Reserva el Refugio San Luis Antioquia - CceE 320 m



2163

Morpho deidamia deidamia

Municipio de Mitú Mitú Vaupés - Amz



2164

Morpho deidamia deidamia

Municipio de Mitú Mitú Vaupés - Amz 200 m



2165

Morpho deidamia deidamia

Municipio de Mitú Mitú Vaupés - Amz



2166

Morpho deidamia hermione

--- 600 m



2167

Morpho helenor macrophthalmus

Carretera Montezuma - PNN Tatamá Pueblo Rico Risaralda - CocE



2168

Morpho helenor macrophthalmus

Carretera Montezuma - PNN Tatamá Pueblo Rico Risaralda - CocE



2169

Morpho helenor macrophthalmus

Carretera Montezuma - PNN Tatamá Pueblo Rico Risaralda - CocE



2170

Morpho helenor macrophthalmus

Varias Guaviare San José del Guaviare Guaviare - Amz 200 m



2171

Morpho helenor macrophthalmus

Vereda Paso Nivel - Finca Zanzibar Amagá Antioquia - Cce 1450 m



2172

Morpho helenor macrophthalmus

Bosque de Bavaria Villavicencio Meta - CorE



Morpho helenor peleides

Reserva natural de las aves El Dorado
Santa Marta Magdalena - Snsm



Morpho helenor peleides



Morpho helenor peleides

Reserva natural de las aves El Dorado
Santa Marta Magdalena - Snsm



Morpho helenor theodorus

Municipio de Mitú Mitú Vaupés - Amz



Morpho helenor theodorus

Río Pepino Mocoa Putumayo - CorE 560 m



Morpho helenor theodorus

Municipio de Mitú Mitú Vaupés - Amz



Morpho helenor theodorus

Río Pepino Mocoa Putumayo - CorE 560 m



Morpho helenor ululina

Caño Cristales La Macarena Meta - Amz 300 m



Morpho helenor ululina

Reserva Natural Mururito Puerto Gaitán
Meta - Orq 150 m



Morpho marcus intermedia

Río Pepino Mocoa Putumayo - CorE 560 m



Morpho menelaus lecromi

1300 m



Morpho menelaus lecromi

Bosque de Bavaria Villavicencio Meta -
CorE



Morpho menelaus lecromi

--- --

1300 m



Morpho menelaus lecromi

Bosque de Bavaria Villavicencio Meta - CorE



Morpho menelaus offenbachi

Municipio de Mitú Mitú Vaupés - Amz

200 m



Morpho menelaus offenbachi

Municipio de Mitú Mitú Vaupés - Amz



Morpho menelaus offenbachi

Municipio de Mitú Mitú Vaupés - Amz



Morpho microphthalmus

--- --



Morpho microphthalmus

--- --



Morpho rhetenor equatenor

Río Pepino Mocoa Putumayo - CorE

560 m



Morpho rhetenor equatenor

Río Pepino Mocoa Putumayo - CorE

560 m



Morpho sulkowskyi sulkowskyi

Normandia Retiro Antioquia - Cce

2400 m



Morpho sulkowskyi sulkowskyi

--- --



Morpho sulkowskyi sulkowskyi

Normandia Retiro Antioquia - Cce

2400 m



Morpho sulkowskyi sulkowskyi



Morpho theseus pacificus

Carretera Montezuma - PNN Tatamá
Pueblo Rico Risaralda - CocE



Morpho theseus pacificus

Carretera Montezuma - PNN Tatamá
Pueblo Rico Risaralda - CocE



Morpho theseus pacificus

Carretera Montezuma - PNN Tatamá
Pueblo Rico Risaralda - CocE



Morpho theseus pacificus

Carretera Montezuma - PNN Tatamá
Pueblo Rico Risaralda - CocE



Morpho theseus pacificus

Carretera Montezuma - PNN Tatamá
Pueblo Rico Risaralda - CocE

Tribu:
Brassolini

Owls



Bia actorion

CO-BR

Río Pepino Mocoa Putumayo - CorE

560 m



Brassolis sophorae luridus

CO

Municipio de Mitú Mitú Vaupés - Amz

200 m




Brassolis sophorae sophorae

Bosque de Bavaria Villavicencio Meta -
CorE



Caligo atreus agesilaus

CO-EC



Caligo atreus agesilaus

CO-EC

Cañón río Claro - Reserva el Refugio San
Luis Antioquia - CceE

320 m



Caligo atreus agesilaus CO-EC

Reserva natural de las aves Arriero
Antioqueño (Piha) Anorí Antioquia - Cce



Caligo atreus agesilaus CO-EC

Río Santodomingo Cocorná Antioquia -
Cce



Caligo atreus agesilaus CO-EC

Cueva del Condor San Luis Antioquia -
CceE 300 m



Caligo atreus agesilaus CO-EC

Cañón río Claro - Reserva el Refugio San
Luis Antioquia - CceE 320 m



Caligo atreus ajax CO-VZ



Caligo atreus ajax CO-VZ



Caligo atreus ajax CO-VZ



Caligo atreus ajax CO-VZ



Caligo brasiliensis galba CO

Carretera Montezuma - PNN Tatamá
Pueblo Rico Risaralda - CocE 1400 m



Caligo brasiliensis galba CO

Carretera Montezuma - PNN Tatamá
Pueblo Rico Risaralda - CocE 1450 m



Caligo brasiliensis galba CO

Carretera Montezuma - PNN Tatamá
Pueblo Rico Risaralda - CocE 1350 m



Caligo brasiliensis galba CO

Carretera Montezuma - PNN Tatamá
Pueblo Rico Risaralda - CocE 1350 m



2220

DvG

Caligo brasiliensis galba CO

Carretera Montezuma - PNN Tatamá
Pueblo Rico Risaralda - CocE 1400 m



2221

DvG

Caligo brasiliensis galba CO

Carretera Montezuma - PNN Tatamá
Pueblo Rico Risaralda - CocE 1400 m



2222

DvG

Caligo brasiliensis galba CO

Carretera Montezuma - PNN Tatamá
Pueblo Rico Risaralda - CocE 1450 m



2223

DvG

Caligo brasiliensis morpheus CO-EC

- - -



2224

KG

Caligo eurilochus eurilochus SoAm

Municipio de Mitú Mitú Vaupés - Amz 200 m



2225

KK

Caligo eurilochus eurilochus SoAm

Municipio de Mitú Mitú Vaupés - Amz 200 m



2226

DvG

Caligo eurilochus eurilochus SoAm

Municipio de Mitú Mitú Vaupés - Amz 200 m



2227

BB

Caligo illioneus oberon CR-BO

Municipio de Mitú Mitú Vaupés - Amz 200 m



2228

DvG

Caligo illioneus oberon CR-BO

Carretera Montezuma - PNN Tatamá
Pueblo Rico Risaralda - CocE 1350 m



2229

DvG

Caligo illioneus oberon CR-BO

Carretera Montezuma - PNN Tatamá
Pueblo Rico Risaralda - CocE 1350 m



2230

DvG

Caligo illioneus oberon CR-BO

Carretera Montezuma - PNN Tatamá
Pueblo Rico Risaralda - CocE 1350 m



2231

DvG

Caligo illioneus oberon CR-BO

Carretera Montezuma - PNN Tatamá
Pueblo Rico Risaralda - CocE 1350 m



Caligo illioneus oberon CR-BO
Municipio de Mitú Mitú Vaupés - Amz 200 m



Caligo illioneus oberon CR-BO
Carretera Montezuma - PNN Tatamá Pueblo Rico Risaralda - CocE 1350 m



Caligo illioneus oberon CR-BO
Río Pepino Mocoa Putumayo - CorE 560 m



Caligo oberthurii oberthurii CO
Carretera Montezuma - PNN Tatamá Pueblo Rico Risaralda - CocE 1900 m



Caligo oberthurii oberthurii CO
Carretera Montezuma - PNN Tatamá Pueblo Rico Risaralda - CocE 1900 m



Caligo oberthurii oberthurii CO
Carretera Montezuma - PNN Tatamá Pueblo Rico Risaralda - CocE 1800 m



Caligo oedipus oedipus PN-CO
Carretera Montezuma - PNN Tatamá Pueblo Rico Risaralda - CocE 1400 m




Caligo oedipus oedipus PN-CO
Carretera Montezuma - PNN Tatamá Pueblo Rico Risaralda - CocE 1400 m



Caligo oedipus oedipus PN-CO
- - - -



Caligo oileus scamander GT-CO
Carretera Montezuma - PNN Tatamá Pueblo Rico Risaralda - CocE



Caligo oileus scamander GT-CO
Carretera Montezuma - PNN Tatamá Pueblo Rico Risaralda - CocE



Caligo prometheus anaximandrus
- - - -



Caligo prometheus anaximandrus



Caligo sp1 montezuma

Carretera Montezuma - PNN Tatamá
Pueblo Rico Risaralda - CocE



Caligo sp2 montezuma

Carretera Montezuma - PNN Tatamá
Pueblo Rico Risaralda - CocE



Caligo telamonius menus

CR-CO



Caligo telamonius menus

CR-CO



Caligo telamonius menus

CR-CO



Caligo telamonius menus

CR-CO



Caligo telamonius telamonius

CO-VZ

Sendero Buena vista Guaviare Guainía -
Amz 200 m



Caligo telamonius telamonius

CO-VZ

Sendero Buena vista Guaviare Guainía -
Amz 200 m



Caligo teucer obidonus

CO-PG

Río Pepino Mocoa Putumayo - CorE

560 m



Caligo zeuxippus obscurus

CO

Carretera Montezuma - PNN Tatamá
Pueblo Rico Risaralda - CocE

1350 m



Caligo zeuxippus obscurus

CO

Carretera Montezuma - PNN Tatamá
Pueblo Rico Risaralda - CocE

1350 m



Catoblepia berecynthia luxuriosus CO
- - - - 200 m



Catoblepia berecynthia midas CO-EC
Reserva Natural Mururito Puerto Gaitán Meta - Orq 150 m



Catoblepia berecynthia midas CO-EC
Río Pepino Mocoa Putumayo - CorE 560 m




Catoblepia orgetorix magnalis CO-EC
Carretera Montezuma - PNN Tatamá Pueblo Rico Risaralda - CceE 1350 m



Catoblepia orgetorix magnalis CO-EC
Carretera Montezuma - PNN Tatamá Pueblo Rico Risaralda - CceE 1450 m



Catoblepia orgetorix magnalis CO-EC
Carretera Montezuma - PNN Tatamá Pueblo Rico Risaralda - CceE 1350 m



Catoblepia orgetorix magnalis CO-EC
Carretera Montezuma - PNN Tatamá Pueblo Rico Risaralda - CceE 1450 m



Catoblepia xanthicles xanthicles CR-PN,CO?
- - - -



Catoblepia xanthicles xanthicles CR-PN,CO?
Cueva del Condor San Luis Antioquia - CceE 300 m



Catoblepia xanthicles xanthicles CR-PN,CO?
Cañón río Claro - Reserva el Refugio San Luis Antioquia - CceE 320 m



Catoblepia xanthicles xanthicles CR-PN,CO?
Cañón río Claro - Reserva el Refugio San Luis Antioquia - CceE 320 m



Catoblepia xanthicles xanthicles CR-PN,CO?
- - - -



2268

Dynastor darius darius

Vereda Paso Nivel - Finca Zanzibar
Amagá Antioquia - Cce

1450 m



2269

Dynastor darius darius

Vereda Paso Nivel - Finca Zanzibar
Amagá Antioquia - Cce

1450 m



2270

Dynastor darius darius



2271

Dynastor macrosiris



2272

Dynastor macrosiris



2273

Eryphanis bubocula

CR-AMZ

Carretera Montezuma - PNN Tatamá
Pueblo Rico Risaralda - CocE



2274

Eryphanis lycomedon

GT-BR

P.N. de la Cultura Agropecuaria - Panaca
Quimbaya Quindío - Coc

1150 m



2275

Eryphanis lycomedon

GT-BR

P.N. de la Cultura Agropecuaria - Panaca
Quimbaya Quindío - Coc

1150 m



2276

Eryphanis lycomedon

GT-BR

P.N. de la Cultura Agropecuaria - Panaca
Quimbaya Quindío - Coc

1150 m



2277

Eryphanis lycomedon

GT-BR

Sinifaná - La Holanda Titiribí Antioquia -
CceO

780 m



2278

Eryphanis lycomedon

GT-BR

Sinifaná - La Holanda Titiribí Antioquia -
CceO

780 m



2279

Eryphanis zolvizora opimus

slope W Cord

Santuario de F y F Otún Quimbaya
Pereira Risaralda - Cce

1850 m



2280

KG

Eryphanis zolvizora opimus slope W Cord

Santuario de F y F Otún Quimbaya 1850 m
Pereira Risaralda - Cce



2281

FM

Opoptera aorsa colombiana CO

Río Pepino Mocoa Putumayo - CorE 560 m




2282

DvG

Opsiphanes bogotanus bogotanus CO

Carretera Montezuma - PNN Tatamá 1400 m
Pueblo Rico Risaralda - CocE



2283

DvG

Opsiphanes bogotanus bogotanus CO

Cañón río Claro - Reserva el Refugio San 320 m
Luis Antioquia - CceE



2284

DvG

Opsiphanes bogotanus bogotanus CO

Carretera Montezuma - PNN Tatamá 1400 m
Pueblo Rico Risaralda - CocE



2285

LeG

Opsiphanes bogotanus bogotanus CO

Carretera Montezuma - PNN Tatamá
Pueblo Rico Risaralda - CocE



2286

PB

Opsiphanes bogotanus bogotanus CO

Carretera Montezuma - PNN Tatamá
Pueblo Rico Risaralda - CocE



2287

DvG

Opsiphanes bogotanus bogotanus CO

Cañón río Claro - Reserva el Refugio San 320 m
Luis Antioquia - CceE



2288

BB

Opsiphanes bogotanus bogotanus CO

Pueblito de San Jose Amagá Antioquia - 1800 m
CceO



2289

KG

Opsiphanes camena CO

Santuario de F y F Otún Quimbaya 1850 m
Pereira Risaralda - Cce



2290

DvG

Opsiphanes cassina cassina

Carretera Montezuma - PNN Tatamá 1400 m
Pueblo Rico Risaralda - CocE



2291

DvG

Opsiphanes cassina cassina

Carretera Montezuma - PNN Tatamá
Pueblo Rico Risaralda - CocE



Opsiphanes cassina cassina

Carretera Montezuma - PNN Tatamá
Pueblo Rico Risaralda - CocE 1400 m



Opsiphanes cassina cassina



Opsiphanes cassina cassina

Río Pepino Mocoa Putumayo - CorE 560 m



Opsiphanes invirae sticheli

PN-W VZ

Reserva Natural Mururito Puerto Gaitán
Meta - Orq 150 m



Opsiphanes quiteria

MX-BR

Carretera Montezuma - PNN Tatamá
Pueblo Rico Risaralda - CocE 1400 m



Opsiphanes quiteria

MX-BR

Carretera Montezuma - PNN Tatamá
Pueblo Rico Risaralda - CocE 1400 m



Opsiphanes quiteria

MX-BR

Carretera Montezuma - PNN Tatamá
Pueblo Rico Risaralda - CocE 1350 m



Opsiphanes quiteria

MX-BR

Carretera Montezuma - PNN Tatamá
Pueblo Rico Risaralda - CocE 1500 m



Opsiphanes quiteria

MX-BR

Carretera Montezuma - PNN Tatamá
Pueblo Rico Risaralda - CocE 1350 m



Opsiphanes quiteria

MX-BR



Opsiphanes sp x mitu

Municipio de Mitú Mitú Vaupés - Amz 200 m



Opsiphanes tamarindi tamarindi

MX-CO



Opsiphanes tamarindi tamarindi MX-CO
Cañón río Claro - Reserva el Refugio San Luis Antioquia - CceE 320 m



Opsiphanes tamarindi tamarindi MX-CO
Humedal La Bramadora Sopetrán Antioquia - CceO 524 m



Opsiphanes tamarindi tamarindi MX-CO
Cañón río Claro - Reserva el Refugio San Luis Antioquia - CceE 320 m



Opsiphanes tamarindi tamarindi MX-CO



Opsiphanes tamarindi tamarindi MX-CO



Selenophanes cassiope amplior CO



Selenophanes cassiope amplior CO

Tribu:
Haeterini

Clearwinged Satyrs



Cithaerias andromeda CO-BR
Municipio de Mitú Mitú Vaupés - Amz



Cithaerias andromeda CO-BR



2313

DA

Cithaerias andromeda CO-BR

Municipio de Mitú Mitú Vaupés - Amz



2314

GC

Cithaerias andromeda CO-BR



2315

GB

Cithaerias ereba browni



2316

DW

Cithaerias pireta pireta GT-CO

Municipio de Mitú Mitú Vaupés - Amz



2317

Leo

Cithaerias pireta pireta GT-CO

Carretera Montezuma - PNN Tatamá
Pueblo Rico Risaralda - CceE



2318

JAB

Cithaerias pireta pireta GT-CO

Carretera Montezuma - PNN Tatamá
Pueblo Rico Risaralda - CceE



2319

FM

Cithaerias pireta pireta GT-CO

Río Pepino Mocoa Putumayo - CorE 560 m



2320

BB

Cithaerias pireta pireta GT-CO

La Piñuela - Reserva la Cristalina
Cocorná Antioquia - CceE 800 m



2321

BB

Cithaerias pireta pireta GT-CO

La Piñuela - Reserva la Cristalina
Cocorná Antioquia - CceE 800 m



2322

FM

Cithaerias pyritosa CO-BR

Río Pepino Mocoa Putumayo - CorE 560 m



2323

DW

Haetera macleannania



2324

KG

Haetera macleannania

Cañón río Claro - Reserva el Refugio San
Luis Antioquia - CceE 320 m



2325

Haetera macleannania



2326

Haetera piera negra

Municipio de Mitú Mitú Vaupés - Amz 200 m



2327

Haetera piera negra

Río Pepino Mocoa Putumayo - CorE 560 m



2328

Pierella astyoche astyoche

Municipio de Mitú Mitú Vaupés - Amz 200 m



2329

Pierella helvina

Carretera Montezuma - PNN Tatamá Pueblo Rico Risaralda - CocE 1500 m



2330

Pierella helvina



2331

Pierella helvina

Cueva del Condor San Luis Antioquia - CceE 300 m



2332

Pierella helvina



2333

Pierella helvina pacifica



2334

Pierella hortona hortensia

Río Pepino Mocoa Putumayo - CorE 560 m



2335

Pierella lamia chalybaea

CO-BR Río Pepino Mocoa Putumayo - CorE 560 m



2336

Pierella lamia lamia

Municipio de Mitú Mitú Vaupés - Amz 200 m



Pierella lamia lamia



Pierella lamia lamia

Río Pepino Mocoa Putumayo - CorE 560 m



Pierella lena lena



Pierella lena lena

Río Pepino Mocoa Putumayo - CorE 560 m



Pierella lena lena

Río Pepino Mocoa Putumayo - CorE 560 m



Pierella lena salma

Río Pepino Mocoa Putumayo - CorE 560 m



Pierella lena salma

Río Pepino Mocoa Putumayo - CorE 560 m



Pierella lena salma

Río Pepino Mocoa Putumayo - CorE 560 m



Pierella lena salma

Río Pepino Mocoa Putumayo - CorE 560 m



Pierella lucia

Río Pepino Mocoa Putumayo - CorE 560 m



Pierella lucia

Río Pepino Mocoa Putumayo - CorE 560 m




Pierella luna lesbia



Pierella luna lesbia

Carretera Montezuma - PNN Tatamá
Pueblo Rico Risaralda - CocE



Pierella luna luna



Pierella luna luna

Cueva del Condor San Luis Antioquia - 300 m
CceE



Pierella luna luna

Sinifaná - La Holanda Titiribí Antioquia - 780 m
CceO



Pierella luna luna

Hacienda Farias Concordia Antioquia - 1100 m
Cce



Pierella luna luna

Reserva Rocamadre Tolviejo Sucre - Car 320 m



Pierella luna luna

Carretera Montezuma - PNN Tatamá 1300 m
Pueblo Rico Risaralda - CocE



Pierella luna luna



Pierella ocreata ocreata

Carretera Montezuma - PNN Tatamá
Pueblo Rico Risaralda - CocE




Pseudohaetera hypaesia

Reserva La Romera Sabaneta Antioquia - 1850 m
Cce



Pseudohaetera hypaesia

Reserva La Romera Sabaneta Antioquia - 1850 m
Cce



Pseudohaetera hypaesia

Santuario de F y F Otún Quimbaya 1850 m
Pereira Risaralda - Cce



Pseudohaetera hypaesia



Pseudohaetera mimica

Reserva Las Tangaras El Carmen de Atrato Chocó - CocE



Pseudohaetera mimica

Reserva Las Tangaras El Carmen de Atrato Chocó - CocE



Pseudohaetera mimica

Reserva Las Tangaras El Carmen de Atrato Chocó - CocE



Pseudohaetera mimica

Reserva Las Tangaras El Carmen de Atrato Chocó - CocE



Pseudohaetera mimica

Reserva Las Tangaras El Carmen de Atrato Chocó - CocE



Pseudohaetera mimica

Reserva Las Tangaras El Carmen de Atrato Chocó - CocE

Tribu:
Melanitini

Satyr



Manataria hercyna daguana

Carretera Montezuma - PNN Tatamá Pueblo Rico Risaralda - CocE



Manataria hercyna daguana

Carretera Montezuma - PNN Tatamá Pueblo Rico Risaralda - CocE



2370

DvG

Manataria maculata daguana

Carretera Montezuma - PNN Tatamá
Pueblo Rico Risaralda - CceE



2371

Manataria maculata daguana

Carretera Montezuma - PNN Tatamá
Pueblo Rico Risaralda - CceE



2372

BB

Manataria maculata maculata

Pueblito de San Jose Amagá Antioquia - 1800 m
CceO



2373

BB

Manataria maculata maculata

Pueblito de San Jose Amagá Antioquia - 1800 m
CceO



2374

BB

Manataria maculata maculata

Pueblito de San Jose Amagá Antioquia - 1800 m
CceO



2375

BB

Manataria maculata maculata

Pueblito de San Jose Amagá Antioquia - 1800 m
CceO



2376

Manataria maculata maculata

Pueblito de San Jose Amagá Antioquia - 1800 m
CceO

Tribu:
Satyrini

Satyrns



2377

BB

Amphidecta calliomma

La Piñuela - Reserva la Cristalina
Cocorná Antioquia - CceE 800 m



2378

BB

Amphidecta calliomma

La Piñuela - Reserva la Cristalina
Cocorná Antioquia - CceE 800 m



Arhuaco ica CO

Reserva natural de las aves El Dorado
Santa Marta Magdalena - Snsm



Arhuaco ica CO



Caeruleptychia lobelia CO-PE

El Trueno San José del Guaviare 200 m
Guaviare - Amz



Chloreuptychia agatha CO-BR

Varias Guaviare San José del Guaviare
Guaviare - Amz



Chloreuptychia agatha CO-BR

Río Pepino Mocoa Putumayo - CorE 560 m



Chloreuptychia arnaca GT-BR



Chloreuptychia arnaca GT-BR



Chloreuptychia arnaca GT-BR

La Piñuela - Reserva la Cristalina 800 m
Cocorná Antioquia - CceE




Chloreuptychia arnaca GT-BR

Río Pepino Mocoa Putumayo - CorE 560 m



Chloreuptychia arnaca GT-BR

Cañón río Claro - Reserva el Refugio San Luis 320 m
Antioquia - CceE



Chloreuptychia callichloris CO-BR



Chloreuptychia callichloris CO-BR

Municipio de Mitú Mitú Vaupés - Amz



Chloreuptychia tolumnia CO-EC
 Varias Guaviare San José del Guaviare 200 m
 Guaviare - Amz



Cissia confusa MX-BR
 Cañón río Claro - Reserva el Refugio San Luis Antioquia - CceE



Cissia labe MX-W EC
 Carretera Montezuma - PNN Tatamá Pueblo Rico Risaralda - CocE



Cissia labe MX-W EC
 Carretera Montezuma - PNN Tatamá Pueblo Rico Risaralda - CocE



Cissia labe MX-W EC
 Carretera Montezuma - PNN Tatamá Pueblo Rico Risaralda - CocE 1400 m



Cissia labe MX-W EC
 Carretera Montezuma - PNN Tatamá Pueblo Rico Risaralda - CocE 1600 m



Cissia labe MX-W EC
 - - - -



Cissia penelope CO-BR
 Municipio de Mitú Mitú Vaupés - Amz 200 m



Cissia penelope CO-BR
 Bosque de Bavaria Villavicencio Meta - CorE



Cissia penelope CO-BR
 Río Pepino Mocoa Putumayo - CorE 560 m



Cissia penelope CO-BR
 - - - -



Cissia penelope CO-BR
 - - - -



Cissia penelope CO-BR



Cissia pompilia MX-CO



Cissia pompilia MX-CO

Vereda Cristalina Chamuscados Fredonia 1650 m
Antioquia - CceO



Cissia pompilia MX-CO



Cissia pompilia MX-CO



Cissia pompilia MX-CO



Cissia pompilia MX-CO



Cissia pompilia MX-CO



Cissia pseudoconfusa MX-CO

Guaracu San Jerónimo Antioquia - CceO



Cissia pseudoconfusa MX-CO

Piscicola el Gaitero Sopetrán Antioquia - Cce



Cissia pseudoconfusa MX-CO

Guaracu San Jerónimo Antioquia - CceO



Cissia pseudoconfusa MX-CO

Guaracu San Jerónimo Antioquia - CceO



Cissia pseudoconfusa MX-CO
Guaracu San Jerónimo Antioquia - CceO 690 m



Cissia pseudoconfusa MX-CO
- - - -



Corades chelonis chelonis CO-EC
San Felix - Las Antenas Bello Antioquia - Cce



Corades chelonis chelonis CO-EC
- - - -



Corades chelonis chelonis CO-EC
San Sebastian - Alto del Escobero Retiro Antioquia - Cce 2500 m



Corades chelonis chelonis CO-EC
San Sebastian - Alto del Escobero Retiro Antioquia - Cce 2500 m



Corades chelonis chelonis CO-EC
Carretera Montezuma - PNN Tatamá Pueblo Rico Risaralda - CocE 2550 m



Corades chirone CO
- - - -



Corades chirone CO
Carretera Montezuma - PNN Tatamá Pueblo Rico Risaralda - CocE 2450 m



Corades chirone CO
San Felix - Las Antenas Bello Antioquia - Cce



Corades cistene dymantis CO
San Sebastian - Alto del Escobero Retiro Antioquia - Cce 2500 m



Corades cistene dymantis CO
San Sebastian - Alto del Escobero Retiro Antioquia - Cce 2500 m



2427

BB

Corades clara

San Sebastian - Alto del Escobero Retiro 2500 m
Antioquia - Cce



2428

BB

Corades clara

San Sebastian - Alto del Escobero Retiro 2500 m
Antioquia - Cce



2429

BB

Corades columbina



2430

KG

Corades cybele cybele

CO

2800 m



2431

BB

Corades cybele cybele

CO

San Felix - Las Antenas Bello Antioquia -
Cce



2432

BB

Corades cybele cybele

CO

San Felix - Las Antenas Bello Antioquia -
Cce



2433

CO

Corades cybele cybele

2800 m



2434

BB

Corades dymantis dymantis

CO-EC

San Felix - Las Antenas Bello Antioquia -
Cce



2435

BB

Corades dymantis dymantis

CO-EC

San Felix - Las Antenas Bello Antioquia -
Cce



2436

BB

Corades dymantis dymantis

CO-EC

San Felix - Las Antenas Bello Antioquia -
Cce



2437

KG

Corades enyo almo

CO-PE

Municipio Jardín - Fundación Colibrí
Jardín Antioquia - Cce



2438

KG

Corades enyo almo

CO-PE



Corades enyo almo CO-PE



Corades enyo almo CO-PE



Corades enyo almo CO-PE

Pueblito de San Jose Amagá Antioquia - 1800 m
CceO



Corades enyo almo CO-PE

Pueblito de San Jose Amagá Antioquia - 1800 m
CceO



Corades enyo almo CO-PE

Quebrada El Viao Cocorná Antioquia - 1900 m
CceE



Corades enyo almo CO-PE



Corades enyo almo CO-PE



Corades enyo almo CO-PE

Quebrada El Viao Cocorná Antioquia - 1900 m
CceE



Corades medeba columbina CO

Carretera Caldas - Angelópolis 1900 m
Angelópolis Antioquia - Cce



Corades medeba columbina CO



Corades medeba columbina CO



Corades medeba columbina CO

Normandia Retiro Antioquia - Cce 2400 m



2451

BB

Corades medeba columbina CO

Carretera Caldas - Angelópolis 1900 m
Angelópolis Antioquia - Cce



2452

BB

Corades medeba columbina CO

Carretera Caldas - Angelópolis 1900 m
Angelópolis Antioquia - Cce



2453

BB

Corades medeba columbina CO



2454

BB

Corades medeba columbina CO



2455

BB

Corades pannonia ploas CO-VZ

Quebrada El Viao Cocorná Antioquia -
CceE 1900 m



2456

BB

Corades pannonia ploas CO-VZ



2457

BB

Corades pannonia ploas CO-VZ

Reserva Las Tangaras El Carmen de
Atrato Chocó - CceE 1600 m



2458

BB

Corades pannonia ploas CO-VZ



2459

BB

Corades pannonia ploas CO-VZ

Quebrada El Viao Cocorná Antioquia -
CceE 1900 m



2460

BB

Corades pannonia ploas CO-VZ

Quebrada El Viao Cocorná Antioquia -
CceE 1900 m



2461

BB

Daedalma dinias dinias CO

Municipio Jardín - Fundación Colibrí
Jardín Antioquia - Cce 2200 m



2462

BB

Daedalma dinias dinias CO

Normandia Retiro Antioquia - Cce 2400 m



Daedalma dinias dinias CO
Normandia Retiro Antioquia - Cce 2400 m



Daedalma dinias salmoni CO
San Felix - Las Antenas Bello Antioquia - Cce 2800 m



Daedalma dinias salmoni CO
San Felix - Las Antenas Bello Antioquia - Cce 2800 m



Daedalma dinias salmoni CO
San Felix - Las Antenas Bello Antioquia - Cce 2800 m



Daedalma drusilla drusilla CO
Reserva Paz y Flora Guasca Cundinamarca - - 3000 m



Daedalma parvamaculata CO, Choco
- - - - 1900 m



Daedalma parvamaculata CO, Choco
- - - - 1900 m



Eretris apuleja VZ-EC
Municipio Jardín - Fundación Colibrí Jardín Antioquia - Cce



Eretris apuleja VZ-EC
San Sebastian - Alto del Escobero Retiro Antioquia - Cce 2500 m



Eretris apuleja VZ-EC
Río Blanco Manizales Caldas - Cce



Eretris apuleja VZ-EC
San Sebastian - Alto del Escobero Retiro Antioquia - Cce 2500 m



Eretris apuleja VZ-EC
San Felix - Las Antenas Bello Antioquia - Cce



Eretris apuleja VZ-EC

Carretera Montezuma - PNN Tatamá
Pueblo Rico Risaralda - CocE



Eretris apuleja VZ-EC

Carretera Montezuma - PNN Tatamá 2500 m
Pueblo Rico Risaralda - CocE



Eretris apuleja VZ-EC

Carretera Montezuma - PNN Tatamá
Pueblo Rico Risaralda - CocE



Eretris apuleja VZ-EC

Municipio Jardín - Fundación Colibrí
Jardín Antioquia - Cce



Eretris apuleja VZ-EC

--- --



Eretris apuleja cord.oriental

Reserva Paz y Flora Guasca 3000 m
Cundinamarca --



Eretris calisto calisto CO

Reserva Las Tangaras El Carmen de
Atrato Chocó - CocE



Eretris calisto calisto CO

Carretera Montezuma - PNN Tatamá
Pueblo Rico Risaralda - CocE



Eretris calisto calisto CO

Carretera Montezuma - PNN Tatamá
Pueblo Rico Risaralda - CocE



Eretris calisto calisto CO

Reserva Las Tangaras El Carmen de
Atrato Chocó - CocE



Eretris calisto calisto CO

Municipio Jardín - Fundación Colibrí
Jardín Antioquia - Cce



Eretris calisto calisto CO

--- --



Eretris calisto calisto CO
 Pueblito de San Jose Amagá Antioquia - 1800 m
 CceO



Eretris depressissima depressissima
 Carretera Montezuma - PNN Tatamá 1500 m
 Pueblo Rico Risaralda - CocE



Eretris depressissima depressissima
 Carretera Montezuma - PNN Tatamá
 Pueblo Rico Risaralda - CocE



Eretris depressissima depressissima
 Carretera Montezuma - PNN Tatamá
 Pueblo Rico Risaralda - CocE



Eretris depressissima depressissima
 Carretera Montezuma - PNN Tatamá
 Pueblo Rico Risaralda - CocE



Eretris lecromi CO
 Reserva Las Tangaras El Carmen de
 Atrato Chocó - CocE



Eretris lecromi CO
 Reserva Las Tangaras El Carmen de
 Atrato Chocó - CocE



Eretris lecromi CO
 Reserva Las Tangaras El Carmen de
 Atrato Chocó - CocE



Eretris ocellifera ocellifera
 Municipio Jardín - Fundación Colibrí
 Jardín Antioquia - Cce



Eretris ocellifera ocellifera
 Municipio Jardín - Fundación Colibrí
 Jardín Antioquia - Cce



Eretris ocellifera ocellifera
 - - - -



Eretris ocellifera ocellifera
 San Felix - Las Antenas Bello Antioquia - 2800 m
 Cce



2499

KW

Eretris ocellifera ocellifera

Municipio Jardín - Fundación Colibrí
Jardín Antioquia - Cce



2500

BB

Eretris ocellifera ocellifera

San Felix - Las Antenas Bello Antioquia -
Cce 2800 m



2501

KWs

Eretris ocellifera ocellifera

Municipio Jardín - Fundación Colibrí
Jardín Antioquia - Cce



2502

BBt

Eretris ocellifera ocellifera

Carretera Montezuma - PNN Tatamá
Pueblo Rico Risaralda - CocE



2503

BB

Eretris ocellifera ocellifera

Pueblito de San Jose Amagá Antioquia -
CceO 1800 m



2504

BB

Eretris ocellifera ocellifera



2505

BB

Eretris ocellifera ocellifera



2506

LC

Eretris prophyria prophyria

CO-VZ

Reserva Las Tangaras El Carmen de
Atrato Chocó - CocE



2507

SS

Erichthodes antonina

VZ-BR

Municipio de Mitú Mitú Vaupés - Amz

200 m



2508

DvG

Erichthodes jovita

CO

Varias Guaviare San José del Guaviare
Guaviare - Amz

200 m



2509

BB

Euptychia calixta



2510

BB

Euptychia calixta



2511

Euptychia calixta



2512

Euptychia cesarense cesarense

Reserva Briceño - Alto Ventanas Briceño 1800 m
Antioquia - -



2513

Euptychia favonius

CR-EC


1350 m



2514

Euptychia hannemanni

Cueva del Condor San Luis Antioquia -
CceE 300 m



2515

Euptychia insolata

CR-PN-CO?

400 m



2516

Euptychia insolata

CR-PN-CO?

Carretera Montezuma - PNN Tatamá
Pueblo Rico Risaralda - CocE 1350 m



2517

Euptychia insolata

CR-PN-CO?



2518

Euptychia jesia

Sinifaná - La Holanda Titiribí Antioquia -
CceO 700 m



2519

Euptychia jesia

Sinifaná - La Holanda Titiribí Antioquia -
CceO 700 m



2520

Euptychia mollina

Municipio de Mitú Mitú Vaupés - Amz 200 m



2521

Euptychia mollina

Municipio de Mitú Mitú Vaupés - Amz 200 m



2522

Euptychia mollina

Caño Cristales La Macarena Meta - Amz 300 m



Euptychia pegasus



Euptychia sp x brama

Humedal La Bramadora Sopetrán
Antioquia - CceO

524 m



Euptychia sp x cuatrobolas



Euptychia sp x dos rayas



Euptychia sp x dosbolas



Euptychia sp x dosbolas



Euptychia sp x dosbolas



Euptychia sp x monti

Rincones de Monticello Medellín
Antioquia - Cce

1830 m



Euptychia sp x retiro



Euptychia sp x rioclaro



Euptychia spcañocristales1

Caño Cristales La Macarena Meta - Amz

300 m



Euptychia spcañocristales2

Caño Cristales La Macarena Meta - Amz

300 m



2535

BB

Euptychia westwoodi



2536

BB

Euptychia westwoodi



2537

BB

Euptychia westwoodi

Reserva Natural Takarkuna Capurganá - 5 m
Sapzurro Acandí Chocó - -



2538

BB

Euptychia westwoodi

Reserva Natural Takarkuna Capurganá - 5 m
Sapzurro Acandí Chocó - -



2539

BB

Euptychia westwoodi

Cueva del Condor San Luis Antioquia - 300 m
CceE



2540

BB

Euptychia westwoodi

Pueblito de San Jose Amagá Antioquia - 1800 m
CceO



2541

BB

Euptychia westwoodi

Guaracu San Jerónimo Antioquia - CceO 690 m



2542

BB

Euptychoides griphe



2543

BB

Euptychoides griphe



2544

KG

Euptychoides griphe

Carretera Montezuma - PNN Tatamá
Pueblo Rico Risaralda - CocE



2545

KG

Euptychoides griphe

Carretera Montezuma - PNN Tatamá
Pueblo Rico Risaralda - CocE



2546

BB

Euptychoides griphe

Quebrada El Viao Cocomá Antioquia - 1920 m
CceE



2547

BB

Euptychoides griphe



2548

BB

Euptychoides griphe



2549

BB

Euptychoides laccine



2550

BB

Euptychoides saturnus

Municipio Jardín - Fundación Colibrí
Jardín Antioquia - Cce



2551

BB

Euptychoides saturnus



2552

BB

Euptychoides saturnus

1820 m



2553

BB

Euptychoides saturnus



2554

KG

Forsterinaria boliviana

Santuario de F y F Otún Quimbaya
Pereira Risaralda - Cce

1900 m



2555

BB

Forsterinaria inornata

Carretera Caldas - Angelópolis
Angelópolis Antioquia - Cce

1900 m



2556

DvG

Forsterinaria inornata

Carretera Montezuma - PNN Tatamá
Pueblo Rico Risaralda - CocE

1300 m



2557

KG

Forsterinaria inornata

Reserva Las Tangaras El Carmen de
Atrato Chocó - CocE



2558

BB

Forsterinaria inornata

Quebrada El Viao Cocomá Antioquia -
CceE

1900 m



Forsterinaria inornata

Quebrada El Viao Cocorná Antioquia - CceE 1940 m



Forsterinaria neonympha

Reserva Las Tangaras El Carmen de Atrato Chocó - CocE



Forsterinaria neonympha

Reserva natural de las aves Arriero Antioqueño (Piha) Anorí Antioquia - Cce



Forsterinaria neonympha

Vereda Paso Nivel - Finca Zanzibar Amagá Antioquia - Cce 1450 m



Forsterinaria neonympha

Santuario de F y F Otún Quimbaya Pereira Risaralda - Cce 1850 m



Forsterinaria neonympha



Forsterinaria neonympha



Forsterinaria neonympha



Forsterinaria neonympha



Forsterinaria pallida coipa

Santuario de F y F Otún Quimbaya Pereira Risaralda - Cce 1850 m



Forsterinaria pallida coipa

Reserva Las Tangaras El Carmen de Atrato Chocó - CocE 1600 m



Forsterinaria pallida coipa

Reserva Las Tangaras El Carmen de Atrato Chocó - CocE



2571

BB

Forsterinaria pallida coipa

Quebrada El Viao Cocorná Antioquia - CceE 1900 m



2572

BB

Forsterinaria pyrczi

Carretera Montezuma - PNN Tatamá Pueblo Rico Risaralda - CocE 1500 m



2573

BB

Forsterinaria pyrczi

Pueblito de San Jose Amagá Antioquia - CceO 1850 m



2574

BB

Forsterinaria rustica rustica

San Sebastian - Alto del Escobero Retiro Antioquia - Cce 2500 m



2575

DvG

Forsterinaria rustica villarresi

Carretera Montezuma - PNN Tatamá Pueblo Rico Risaralda - CocE



2576

DvG

Forsterinaria rustica villarresi

Carretera Montezuma - PNN Tatamá Pueblo Rico Risaralda - CocE



2577

KG

Forsterinaria sp row of wht dots

Carretera Montezuma - PNN Tatamá Pueblo Rico Risaralda - CocE



2578

KG

Forsterinaria sp row of wht dots

Carretera Montezuma - PNN Tatamá Pueblo Rico Risaralda - CocE 1750 m



2579

BB

Forsterinaria stella



2580

BBt

Harjesia blanda

Cañón río Claro - Reserva el Refugio San Luis Antioquia - CceE 320 m



2581

BB

Hermeuptychia fallax

Quebrada El Viao Cocorná Antioquia - CceE 1920 m



2582

BB

Hermeuptychia harmonia

Municipio Jardín - Fundación Colibrí Jardín Antioquia - Cce 2200 m



Hermeuptychia harmonia

Reserva Las Tangaras El Carmen de Atrato Chocó - CocE



Hermeuptychia harmonia

Carretera Montezuma - PNN Tatamá Pueblo Rico Risaralda - CocE 1800 m



Hermeuptychia harmonia

Reserva Las Tangaras El Carmen de Atrato Chocó - CocE



Hermeuptychia harmonia

Reserva Las Tangaras El Carmen de Atrato Chocó - CocE



Hermeuptychia hermes

Río Pepino Mocoa Putumayo - CorE 560 m



Hermeuptychia hermes

Río Santodomingo Cocorná Antioquia - Cce



Hermeuptychia hermes

Reserva Las Tangaras El Carmen de Atrato Chocó - CocE



Hermeuptychia hermes

Reserva Natural Mururito Puerto Gaitán Meta - Orq 150 m



Hermeuptychia hermes

Vereda Paso Nivel - Finca Zanzibar Amagá Antioquia - Cce



Hermeuptychia hermes



Hermeuptychia hermes



Hermeuptychia hermes



Hermeuptychia hermes



Hermeuptychia hermes



Hermeuptychia hermes



Hermeuptychia hermes



Hermeuptychia hermes



Hermeuptychia hermes



Hermeuptychia sp

Reserva Las Tangaras El Carmen de Atrato Chocó - CocE



Hermeuptychia sp

Río Pepino Mocoa Putumayo - CorE



Hermeuptychia sp montezuma

Carretera Montezuma - PNN Tatamá Pueblo Rico Risaralda - CocE



Hermeuptychia sp montezuma

Carretera Montezuma - PNN Tatamá Pueblo Rico Risaralda - CocE



Hermeuptychia sp montezuma

Carretera Montezuma - PNN Tatamá Pueblo Rico Risaralda - CocE



Hermeuptychia sp tangaras

Reserva Las Tangaras El Carmen de Atrato Chocó - CocE



2607

Ianussiusa maso maso

Municipio Jardín - Fundación Colibrí
Jardín Antioquia - Cce

2200 m



2608

Ianussiusa maso maso

Municipio Jardín - Fundación Colibrí
Jardín Antioquia - Cce



2609

Ianussiusa maso maso

Municipio Jardín - Fundación Colibrí
Jardín Antioquia - Cce

2200 m



2610

Idioneurula erebioides

3400 m



2611

Idioneurula erebioides

3400 m



2612

Idioneurula erebioides

3400 m



2613

Inbio hilara

1100 m



2614

Inbio hilara

Finca Agualinda Fredonia Antioquia -
CceO

1220 m



2615

Junea doraete doraete

Reserva Paz y Flora Guasca
Cundinamarca - -

3000 m



2616

Junea doraete doraete

San Felix - Las Antenas Bello Antioquia -
Cce



2617

Junea doraete doraete

San Felix - Las Antenas Bello Antioquia -
Cce



2618

Junea doraete doraete

Normandia Retiro Antioquia - Cce

2400 m



2619

BB

Junea doraete doraete

San Felix - Las Antenas Bello Antioquia - Cce 2600 m



2620

FM

Junea doraete doraete

Normandia Retiro Antioquia - Cce 2400 m



2621

BB

Junea doraete doraete

San Felix - Las Antenas Bello Antioquia - Cce



2622

FM

Junea doraete doraete



2623

BB

Lasiophila prosymna



2624

BB

Lasiophila prosymna



2625

BB

Lasiophila prosymna



2626

BB


Lasiophila prosymna



2627

BB

Lasiophila prosymna



2628

DvG

Lasiophila semipartia



2629

DvG

Lasiophila semipartia



2630

BB

Lasiophila zapatoza sombra

San Sebastian - Alto del Escobero Retiro Antioquia - Cce 2500 m

----- 2600 m

----- 2600 m



2631

Lasiophila zapatoza sombra

Municipio Jardín - Fundación Colibrí
Jardín Antioquia - Cce



2632

Lasiophila zapatoza sombra



2633

Lasiophila zapatoza sombra



2634

Lasiophila zapatoza sombra



2635

Lasiophila zapatoza sombra

Municipio Jardín - Fundación Colibrí
Jardín Antioquia - Cce



2636

Lasiophila zapatoza sombra

San Sebastian - Alto del Escobero Retiro 2500 m
Antioquia - Cce



2637

Lasiophila zapatoza sombra

Carretera Caldas - Angelópolis 1900 m
Angelópolis Antioquia - Cce



2638

Lasiophila zapatoza sombra



2639

Lymanopoda albocincta albocincta

Normandia Retiro Antioquia - Cce 2400 m



2640

Lymanopoda albocincta albocincta

Quebrada El Viao Cocorná Antioquia - CceE 1920 m



2641

Lymanopoda albocincta albocincta

San Sebastian - Alto del Escobero Retiro 2500 m
Antioquia - Cce



2642

Lymanopoda albocincta albocincta

Carretera Montezuma - PNN Tatamá Pueblo Rico Risaralda - CocE 1900 m



Lymanopoda albocincta albocincta

Normandia Retiro Antioquia - Cce 2400 m



Lymanopoda albocincta albocincta

Reserva Las Tangaras El Carmen de Atrato Chocó - CceE 1600 m



Lymanopoda albocincta albocincta



Lymanopoda albocincta albocincta



Lymanopoda albocincta albocincta

Quebrada El Viao Cocorná Antioquia - CceE 1900 m



Lymanopoda altis

Municipio Jardín - Fundación Colibrí Jardín Antioquia - Cce



Lymanopoda altis

Municipio Jardín - Fundación Colibrí Jardín Antioquia - Cce



Lymanopoda caeruleata



Lymanopoda caeruleata

Reserva natural de las aves El Dorado Santa Marta Magdalena - Snsm



Lymanopoda caeruleata



Lymanopoda caucana caucana

Pueblito de San Jose Amagá Antioquia - CceO 1800 m



Lymanopoda caucana caucana

Santuario de F y F Otún Quimbaya Pereira Risaralda - Cce 1850 m



Lymanopoda caucana caucana

Pueblito de San Jose Amagá Antioquia - 1800 m
CceO



Lymanopoda caucana caucana

Pueblito de San Jose Amagá Antioquia - 1800 m
CceO



Lymanopoda caucana caucana

Pueblito de San Jose Amagá Antioquia - 1850 m
CceO



Lymanopoda excisa excisa

San Felix - Las Antenas Bello Antioquia -
Cce



Lymanopoda excisa excisa

San Felix - Las Antenas Bello Antioquia - 3090 m
Cce



Lymanopoda excisa excisa

San Felix - Las Antenas Bello Antioquia - 3090 m
Cce



Lymanopoda excisa excisa

San Felix - Las Antenas Bello Antioquia -
Cce



Lymanopoda excisa excisa

San Felix - Las Antenas Bello Antioquia - 3090 m
Cce



Lymanopoda excisa excisa

San Felix - Las Antenas Bello Antioquia -
Cce



Lymanopoda ionius ionius

Municipio Jardín - Fundación Colibrí
Jardín Antioquia - Cce



Lymanopoda labda labda

San Sebastian - Alto del Escobero Retiro 2500 m
Antioquia - Cce



Lymanopoda labda labda

San Sebastian - Alto del Escobero Retiro 2500 m
Antioquia - Cce



2667

BB

Lymanopoda labda labda

Carretera Caldas - Angelópolis 1900 m
Angelópolis Antioquia - Cce



2668

BB

Lymanopoda labda labda

San Felix - Las Antenas Bello Antioquia -
Cce



2669

BB

Lymanopoda labda labda

San Sebastian - Alto del Escobero Retiro 2500 m
Antioquia - Cce



2670

FM

Lymanopoda lebbaea lebbaea

Reserva Paz y Flora Guasca 3000 m
Cundinamarca - -



2671

FM

Lymanopoda nevada nevada

Reserva natural de las aves El Dorado
Santa Marta Magdalena - Snsm



2672

FM

Lymanopoda nevada nevada

- - - -



2673

FM

Lymanopoda obsoleta

Carretera Montezuma - PNN Tatamá
Pueblo Rico Risaralda - CocE



2674

Leo

Lymanopoda obsoleta

Carretera Montezuma - PNN Tatamá
Pueblo Rico Risaralda - CocE



2675

G

Lymanopoda obsoleta

Carretera Montezuma - PNN Tatamá 2500 m
Pueblo Rico Risaralda - CocE



2676

BB

Lymanopoda obsoleta

Carretera Caldas - Angelópolis 1900 m
Angelópolis Antioquia - Cce



2677

BB

Lymanopoda obsoleta

Normandia Retiro Antioquia - Cce 2400 m



2678

BB

Lymanopoda obsoleta

San Sebastian - Alto del Escobero Retiro 2500 m
Antioquia - Cce



2679

BB

Lymanopoda obsoleta

San Sebastian - Alto del Escobero Retiro 2500 m
Antioquia - Cce



2680

BB

Lymanopoda obsoleta

Carretera Caldas - Angelópolis 1900 m
Angelópolis Antioquia - Cce



2681

Lymanopoda panacea

Altos Florencia Florencia Caquetá - Amz



2682

FM

Lymanopoda schmidti



2683

FM

Lymanopoda schmidti



2684

BB

Lymanopoda sp romera x

Reserva La Romera Sabaneta Antioquia - 1850 m
Cce



2685

KG

Magneptychia alcinoe

Reserva natural de las aves Arrierito
Antioqueño (Piha) Anorí Antioquia - Cce



2686

FM

Magneptychia fugitiva

Reserva Natural Mururito Puerto Gaitán 150 m
Meta - Orq



2687

SS

Magneptychia gera gera

Municipio de Mitú Mitú Vaupés - Amz 200 m



2688

SS

Magneptychia gera gera

Municipio de Mitú Mitú Vaupés - Amz 200 m



2689

DW

Magneptychia gera gera

Municipio de Mitú Mitú Vaupés - Amz



2690

SS

Magneptychia gera gera

Municipio de Mitú Mitú Vaupés - Amz 200 m



Magneptychia gera gera



Magneptychia inani



Magneptychia iris



Magneptychia libye

Finca El Caney Puerto Berrío Antioquia - Cce



Magneptychia libye

Humedal La Bramadora Sopetrán Antioquia - CceO 524 m



Magneptychia libye

Humedal La Bramadora Sopetrán Antioquia - CceO 524 m



Magneptychia libye



Magneptychia libye



Magneptychia libye



Magneptychia metagera



Magneptychia mycalesis

Carretera Montezuma - PNN Tatamá Pueblo Rico Risaralda - CocE



Magneptychia sp florencea

Altos Florencia Florencia Caquetá - Amz



Magneptychia sp in hole trail montez

Reserva Las Tangaras El Carmen de Atrato Chocó - CocE



Magneptychia sp in hole trail montez

Reserva Las Tangaras El Carmen de Atrato Chocó - CocE



Magneptychia sp in hole trail montez

Reserva Las Tangaras El Carmen de Atrato Chocó - CocE



Magneptychia sp pasonivel

Vereda Paso Nivel - Finca Zanzibar Amagá Antioquia - Cce 1450 m



Magneptychia sp pasonivel

Vereda Paso Nivel - Finca Zanzibar Amagá Antioquia - Cce 1450 m



Magneptychia sp pasonivel

Vereda Paso Nivel - Finca Zanzibar Amagá Antioquia - Cce 1450 m



Magneptychia sp viao

Quebrada El Viao Cocorná Antioquia - CceE 1940 m



Magneptychia tiessa

Carretera Montezuma - PNN Tatamá Pueblo Rico Risaralda - CocE 1400 m



Magneptychia tiessa

Carretera Montezuma - PNN Tatamá Pueblo Rico Risaralda - CocE



Magneptychia tiessa

Carretera Montezuma - PNN Tatamá Pueblo Rico Risaralda - CocE



Magneptychia tiessa

Carretera Montezuma - PNN Tatamá Pueblo Rico Risaralda - CocE



Magneptychia tiessa

Reserva Las Tangaras El Carmen de Atrato Chocó - CocE



Manerebia germaniae

Municipio Jardín - Fundación Colibrí
Jardín Antioquia - Cce



Manerebia inderena inderena

Carretera Montezuma - PNN Tatamá
Pueblo Rico Risaralda - CocE



Manerebia inderena inderena

Carretera Montezuma - PNN Tatamá
Pueblo Rico Risaralda - CocE



Manerebia lanassa

Carretera Caldas - Angelópolis 1900 m
Angelópolis Antioquia - Cce



Manerebia leaena leaena

Río Blanco Manizales Caldas - Cce



Manerebia nevadensis



Manerebia nevadensis



Manerebia sp x rally angelop



Manerebia sp x rally angelop



Megeuptychia antonoe



Megeuptychia antonoe

Cañón río Claro - Reserva el Refugio San Luis Antioquia - CceE 320 m



Megeuptychia monopunctata

Carretera Montezuma - PNN Tatamá Pueblo Rico Risaralda - CocE 1800 m



Mygona irmina

Carretera Montezuma - PNN Tatamá
Pueblo Rico Risaralda - CocE



Mygona irmina

Reserva Las Tangaras El Carmen de
Atrato Chocó - CocE



Mygona irmina

Carretera Montezuma - PNN Tatamá
Pueblo Rico Risaralda - CocE



Mygona irmina

Carretera Montezuma - PNN Tatamá 2200 m
Pueblo Rico Risaralda - CocE



Mygona irmina

--- --



Oressinoma typhla typhla

Vereda Paso Nivel - Finca Zanzibar 1450 m
Amagá Antioquia - Cce




Oressinoma typhla typhla

Pueblito de San Jose Amagá Antioquia - 1800 m
CceO




Oressinoma typhla typhla

--- --



Oxeoschistus leucospilos leucospilos

Altos Florencia Florencia Caquetá - Amz



Oxeoschistus leucospilos leucospilos

Altos Florencia Florencia Caquetá - Amz



Oxeoschistus leucospilos leucospilos

Altos Florencia Florencia Caquetá - Amz



Oxeoschistus leucospilos leucospilos

Altos Florencia Florencia Caquetá - Amz



Oxeoschistus protogenia

Altos Florencia Florencia Caquetá - Amz



Oxeoschistus protogenia

Altos Florencia Florencia Caquetá - Amz



Oxeoschistus puerta pervius

Carretera Montezuma - PNN Tatamá 1600 m
Pueblo Rico Risaralda - CocE



Oxeoschistus puerta pervius

Carretera Montezuma - PNN Tatamá 1600 m
Pueblo Rico Risaralda - CocE



Oxeoschistus puerta simplex

Reserva Las Tangaras El Carmen de Atrato Chocó - CocE



Oxeoschistus puerta simplex

Reserva La Romera Sabaneta Antioquia - 1850 m
Cce



Oxeoschistus puerta simplex



Oxeoschistus puerta simplex



Oxeoschistus puerta simplex

Carretera Montezuma - PNN Tatamá 1800 m
Pueblo Rico Risaralda - CocE



Oxeoschistus puerta simplex



Oxeoschistus puerta simplex

Pueblito de San Jose Amagá Antioquia - 1800 m
CceO



Oxeoschistus puerta simplex



Oxeoschistus simplex triplex

Carretera Montezuma - PNN Tatamá
Pueblo Rico Risaralda - CocE

2400 m



Oxeoschistus simplex triplex

Carretera Montezuma - PNN Tatamá
Pueblo Rico Risaralda - CocE

2400 m



Oxeoschistus sp x panaca

P.N. de la Cultura Agropecuaria - Panaca
Quimbaya Quindío - Coc



Panyapedaliodes drymaea

Reserva Paz y Flora Guasca
Cundinamarca - -

3000 m



Panyapedaliodes drymaea

Reserva Paz y Flora Guasca
Cundinamarca - -

3000 m



Panyapedaliodes drymaea

Reserva Paz y Flora Guasca
Cundinamarca - -

3000 m



Panyapedaliodes drymaea

Río Blanco Manizales Caldas - Cce



Panyapedaliodes drymaea

Río Blanco Manizales Caldas - Cce



Panyapedaliodes drymaea

Municipio Jardín - Fundación Colibrí
Jardín Antioquia - Cce



Panyapedaliodes drymaea

Municipio Jardín - Fundación Colibrí
Jardín Antioquia - Cce



Panyapedaliodes jephtha

Carretera Montezuma - PNN Tatamá
Pueblo Rico Risaralda - CocE

2500 m



Panyapedaliodes jephtha

Carretera Montezuma - PNN Tatamá
Pueblo Rico Risaralda - CocE

2500 m



Panyapedaliodes muscosa

Carretera Montezuma - PNN Tatamá
Pueblo Rico Risaralda - CocE



Panyapedaliodes muscosa

Carretera Montezuma - PNN Tatamá
Pueblo Rico Risaralda - CocE



Panyapedaliodes phila combeima

Reserva natural de las aves Arrierito
Antioqueño (Piha) Anorí Antioquia - Cce



Panyapedaliodes silpa

- - - -



Panyapedaliodes tomentosa

San Felix - Las Antenas Bello Antioquia -
Cce 2600 m



Panyapedaliodes tomentosa

Carretera Montezuma - PNN Tatamá
Pueblo Rico Risaralda - CocE 2500 m



Panyapedaliodes tomentosa

San Felix - Las Antenas Bello Antioquia -
Cce 2600 m



Panyapedaliodes tomentosa

San Felix - Las Antenas Bello Antioquia -
Cce 2600 m



Panyapedaliodes tomentosa

San Felix - Las Antenas Bello Antioquia -
Cce 2800 m



Panyapedaliodes tomentosa

San Felix - Las Antenas Bello Antioquia -
Cce 2600 m



Pareuptychia hesionides

Municipio de Mitú Mitú Vaupés - Amz
200 m



Pareuptychia metaleuca metaleuca

Vereda Paso Nivel - Finca Zanzibar
Amagá Antioquia - Cce 1450 m



Pareuptychia metaleuca metaleuca

Vereda Paso Nivel - Finca Zanzibar 1450 m
Amagá Antioquia - Cce



Pareuptychia metaleuca metaleuca

Carretera Montezuma - PNN Tatamá 1450 m
Pueblo Rico Risaralda - CocE



Pareuptychia metaleuca metaleuca

Sinifaná - La Holanda Titiribí Antioquia - 780 m
CceO



Pareuptychia metaleuca metaleuca



Pareuptychia metaleuca metaleuca



Pareuptychia metaleuca metaleuca



Pareuptychia ocirrhoe

Reserva Las Tangaras El Carmen de 150 m
Atrato Chocó - CocE



Pareuptychia ocirrhoe

Reserva Natural Mururito Puerto Gaitán 150 m
Meta - Orq



Pareuptychia ocirrhoe



Pareuptychia ocirrhoe

Cueva del Condor San Luis Antioquia - 300 m
CceE



Pareuptychia ocirrhoe



Pareuptychia ocirrhoe

Río Pepino Mocoa Putumayo - CorE 560 m



2787

BB

Pareuptychia ocirrhoe



2788

FM

Pareuptychia ocirrhoe

Río Pepino Mocoa Putumayo - CorE 560 m



2789

BB

Pareuptychia ocirrhoe



2790

BB

Pareuptychia ocirrhoe



2791

BB

Pareuptychia ocirrhoe



2792

BBt

Pareuptychia summandosa

Altos Florencia Florencia Caquetá - Amz



2793

BB

Pedaliodes baccara baccara

Normandia Retiro Antioquia - Cce 2400 m



2794

BB

Pedaliodes baccara baccara

San Felix - Las Antenas Bello Antioquia - Cce



2795

BB

Pedaliodes baccara baccara

San Felix - Las Antenas Bello Antioquia - Cce



2796

BB

Pedaliodes baccara baccara

San Felix - Las Antenas Bello Antioquia - Cce



2797

BB

Pedaliodes baccara baccara

Normandia Retiro Antioquia - Cce 2400 m



2798

BB

Pedaliodes baccara baccara

Normandia Retiro Antioquia - Cce 2400 m



Pedaliodes baccara baccara



Pedaliodes canela

Carretera Montezuma - PNN Tatamá
Pueblo Rico Risaralda - CocE



Pedaliodes cebolleta



Pedaliodes empusa empusa

San Sebastian - Alto del Escobero Retiro 2500 m
Antioquia - Cce



Pedaliodes empusa empusa

San Sebastian - Alto del Escobero Retiro 2500 m
Antioquia - Cce



Pedaliodes hebena

Quebrada El Viao Cocorná Antioquia - 1920 m
CceE



Pedaliodes hebena

Carretera Montezuma - PNN Tatamá 2500 m
Pueblo Rico Risaralda - CocE



Pedaliodes hebena

Quebrada El Viao Cocorná Antioquia - 1900 m
CceE



Pedaliodes leucocheilus



Pedaliodes leucocheilus



Pedaliodes lucipara



Pedaliodes manis

Carretera Montezuma - PNN Tatamá 2500 m
Pueblo Rico Risaralda - CocE



Pedaliodes manis



Pedaliodes manis



Pedaliodes n.sp. nr pisonia

Reserva Las Tangaras El Carmen de Atrato Chocó - CocE



Pedaliodes normand xx

Normandia Retiro Antioquia - Cce

2400 m



Pedaliodes normand xxx

Normandia Retiro Antioquia - Cce

2400 m



Pedaliodes obstructa

Carretera Montezuma - PNN Tatamá Pueblo Rico Risaralda - CocE



Pedaliodes obstructa

San Felix - Las Antenas Bello Antioquia - Cce

2600 m



Pedaliodes obstructa


San Felix - Las Antenas Bello Antioquia - Cce

2600 m



Pedaliodes pacifica

Carretera Montezuma - PNN Tatamá Pueblo Rico Risaralda - CocE



Pedaliodes pacifica

Carretera Montezuma - PNN Tatamá Pueblo Rico Risaralda - CocE

2500 m



Pedaliodes pacifica

Carretera Montezuma - PNN Tatamá Pueblo Rico Risaralda - CocE



Pedaliodes pacifica

Carretera Montezuma - PNN Tatamá Pueblo Rico Risaralda - CocE

2500 m



Pedaliodes palpita palpita



Pedaliodes pelinae



Pedaliodes pelinae



Pedaliodes petri petri

Altos Florencia Florencia Caquetá - Amz



Pedaliodes peucestas magnifica

Carretera Montezuma - PNN Tatamá
Pueblo Rico Risaralda - CocE



Pedaliodes peucestas magnifica

Carretera Montezuma - PNN Tatamá
Pueblo Rico Risaralda - CocE



Pedaliodes peucestas peucestas



Pedaliodes peucestas peucestas



Pedaliodes peucestas peucestas

San Felix - Las Antenas Bello Antioquia -
Cce



Pedaliodes peucestas peucestas

San Sebastian - Alto del Escobero Retiro
Antioquia - Cce



Pedaliodes peucestas peucestas



Pedaliodes phaedra niphoessa

San Felix - Las Antenas Bello Antioquia -
Cce



Pedaliodes phaedra nipoessa

San Felix - Las Antenas Bello Antioquia - 3090 m
Cce



Pedaliodes phaedra nipoessa

San Felix - Las Antenas Bello Antioquia - 3090 m
Cce



Pedaliodes phaedra nipoessa

San Felix - Las Antenas Bello Antioquia - 3090 m
Cce



Pedaliodes phaedra nipoessa

San Felix - Las Antenas Bello Antioquia - 3090 m
Cce



Pedaliodes phaedra nipoessa

San Felix - Las Antenas Bello Antioquia - 3090 m
Cce



Pedaliodes phaedra phaedra

San Felix - Las Antenas Bello Antioquia -
Cce



Pedaliodes phaedra phaedra

San Felix - Las Antenas Bello Antioquia -
Cce



Pedaliodes phaeina

Reserva Paz y Flora Guasca 3000 m
Cundinamarca - -



Pedaliodes phazania

Reserva natural de las aves El Dorado 2600 m
Santa Marta Magdalena - Snsn



Pedaliodes phazania

Reserva natural de las aves El Dorado 2600 m
Santa Marta Magdalena - Snsn



Pedaliodes phazania

- - - -



Pedaliodes phazania

- - - -



Pedaliodes phrasicla phrasicla

Municipio Jardín - Fundación Colibrí
Jardín Antioquia - Cce



Pedaliodes phrasicla phrasicla

Carretera Montezuma - PNN Tatamá
Pueblo Rico Risaralda - CocE



Pedaliodes phrasicla phrasicla



Pedaliodes pisonia

Santuario de F y F Otún Quimbaya
Pereira Risaralda - Cce 1850 m



Pedaliodes poema

Carretera Montezuma - PNN Tatamá
Pueblo Rico Risaralda - CocE



Pedaliodes poema

Reserva Las Tangaras El Carmen de
Atrato Chocó - CocE



Pedaliodes poema

Carretera Montezuma - PNN Tatamá
Pueblo Rico Risaralda - CocE



Pedaliodes poesia

Quebrada El Viao Cocorná Antioquia -
CceE 1960 m




Pedaliodes poesia

Quebrada El Viao Cocorná Antioquia -
CceE 1960 m



Pedaliodes poesia

Quebrada El Viao Cocorná Antioquia -
CceE 1960 m



Pedaliodes poesia

Quebrada El Viao Cocorná Antioquia -
CceE 1960 m



Pedaliodes poesia

Quebrada El Viao Cocorná Antioquia -
CceE 1940 m



Pedaliodes polla

San Felix - Las Antenas Bello Antioquia - 3090 m
Cce



Pedaliodes polla

San Felix - Las Antenas Bello Antioquia - 3090 m
Cce



Pedaliodes polla

San Felix - Las Antenas Bello Antioquia - 3090 m
Cce



Pedaliodes pollonia

San Felix - Las Antenas Bello Antioquia -
Cce



Pedaliodes pollonia

Carretera Montezuma - PNN Tatamá
Pueblo Rico Risaralda - CocE



Pedaliodes pollonia

San Felix - Las Antenas Bello Antioquia -
Cce



Pedaliodes pollonia

San Felix - Las Antenas Bello Antioquia -
Cce



Pedaliodes pollonia

San Felix - Las Antenas Bello Antioquia -
Cce



Pedaliodes porcia porcia

San Felix - Las Antenas Bello Antioquia - 3090 m
Cce



Pedaliodes proerna proerna

----- 2750 m



Pedaliodes pylas



Pedaliodes pylas

----- 2600 m



Pedaliodes rodriguezi

San Felix - Las Antenas Bello Antioquia - Cce 2600 m



Pedaliodes simpla costipunctata

Municipio Jardín - Fundación Colibrí Jardín Antioquia - Cce



Pedaliodes sp florencia

Altos Florencia Florencia Caquetá - Amz



Pedaliodes sp new tangaras

Reserva Las Tangaras El Carmen de Atrato Chocó - CocE 1600 m



Pedaliodes sp new tangaras

Reserva Las Tangaras El Carmen de Atrato Chocó - CocE 1600 m



Pedaliodes sp x sanfelix

San Felix - Las Antenas Bello Antioquia - Cce



Pedaliodes sp x sanfelix



Pedaliodes sp x sanfelix



Pedaliodes sp x tota



Pedaliodes sp x tota



Pedaliodes sp x viao



Pedaliodes symmachus

Reserva natural de las aves El Dorado Santa Marta Magdalena - Snsn 1800 m



Pedaliodes symmachus



Pedaliodes symmachus

Reserva natural de las aves El Dorado
Santa Marta Magdalena - Ssm

1800 m



Pedaliodes symmachus



Pedaliodes symmachus

1650 m



Pedaliodes thiemei



Pedaliodes tyrreus tyrreus

2200 m



Pedaliodes zingara

Carretera Montezuma - PNN Tatamá
Pueblo Rico Risaralda - CceE



Pharneuptychia innocentia

Picapedras San José del Guaviare
Guaviare - Amz

200 m



Posttaygetis penelea



Posttaygetis penelea

La Piñuela - Reserva la Cristalina
Cocorná Antioquia - CceE

800 m



Praepronophila perpenna

Pueblito de San Jose Amagá Antioquia -
CceO

1800 m



Praepronophila perpenna

Pueblito de San Jose Amagá Antioquia -
CceO

1800 m



2895

Praepronophila perperna

Pueblito de San Jose Amagá Antioquia - 1800 m
CceO



2896

Praepronophila perperna

Pueblito de San Jose Amagá Antioquia - 1800 m
CceO



2897

Praepronophila perperna

Pueblito de San Jose Amagá Antioquia - 1800 m
CceO



2898

Praepronophila perperna

Pueblito de San Jose Amagá Antioquia - 1800 m
CceO



2899

Praepronophila perperna

Pueblito de San Jose Amagá Antioquia - 1800 m
CceO



2900

Praepronophila petronius petronius

Carretera Montezuma - PNN Tatamá 1400 m
Pueblo Rico Risaralda - CocE



2902

Praepronophila petronius petronius

Reserva Las Tangaras El Carmen de Atrato Chocó - CocE



2902

Praepronophila petronius petronius

Reserva Las Tangaras El Carmen de Atrato Chocó - CocE



2903

Praepronophila petronius petronius

Carretera Montezuma - PNN Tatamá
Pueblo Rico Risaralda - CocE



2904

Praepronophila petronius petronius

Reserva Las Tangaras El Carmen de Atrato Chocó - CocE



2905

Proboscis propylea

San Felix - Las Antenas Bello Antioquia -
Cce



2906

Proboscis propylea

San Felix - Las Antenas Bello Antioquia - 2600 m
Cce



2907

BB

Proboscis propylea

San Felix - Las Antenas Bello Antioquia - Cce 2600 m



2908

BB

Proboscis propylea

San Felix - Las Antenas Bello Antioquia - Cce 2600 m



2909

BB

Proboscis propylea

San Felix - Las Antenas Bello Antioquia - Cce 2600 m



2910

BB

Proboscis propylea

San Felix - Las Antenas Bello Antioquia - Cce 2600 m



2911

BB

Pronophila epidipnis orchewitsoni

San Sebastian - Alto del Escobero Retiro Antioquia - Cce 2500 m



2912

BB

Pronophila epidipnis orchewitsoni

San Sebastian - Alto del Escobero Retiro Antioquia - Cce 2500 m



2913

BB

Pronophila epidipnis orchewitsoni

Normandia Retiro Antioquia - Cce 2400 m



2914

DvG

Pronophila epidipnis orchewitsoni

Carretera Montezuma - PNN Tatamá Pueblo Rico Risaralda - CocE 2500 m



2915

BB

Pronophila epidipnis orchewitsoni

San Sebastian - Alto del Escobero Retiro Antioquia - Cce 2500 m



2916

BB

Pronophila epidipnis orchewitsoni

Normandia Retiro Antioquia - Cce 2400 m



2917

Pronophila epidipnis orchewitsoni



2918

BB

Pronophila juliani

Reserva natural de las aves El Dorado Santa Marta Magdalena - Snsm



2919

Pronophila orcus orcus



2920

Pronophila orcus orcus

Carretera Caldas - Angelópolis 1900 m
Angelópolis Antioquia - Cce



2921

Pronophila orcus orcus

Carretera Caldas - Angelópolis 1900 m
Angelópolis Antioquia - Cce



2922

Pronophila orcus orcus

Carretera Caldas - Angelópolis 1900 m
Angelópolis Antioquia - Cce



2923

Pronophila orcus orcus

Reserva Las Tangaras El Carmen de 1600 m
Atrato Chocó - CocE



2924

Pronophila orcus orcus



2925

Pronophila orcus orcus



2926

Pronophila unifasciata antioquiiana

Santuario de F y F Otún Quimbaya 1850 m
Pereira Risaralda - Cce



2927

Pronophila unifasciata antioquiiana

Santuario de F y F Otún Quimbaya 1850 m
Pereira Risaralda - Cce



2928

Pronophila unifasciata donachui



2929

Pronophila unifasciata donachui



2930

Pronophila unifasciata eugeni

Carretera Montezuma - PNN Tatamá
Pueblo Rico Risaralda - CocE



2931

KWS

Pronophila unifasciata eugeni

Carretera Montezuma - PNN Tatamá
Pueblo Rico Risaralda - CocE



2932

DvG

Pseudodebis celia

Carretera Montezuma - PNN Tatamá
Pueblo Rico Risaralda - CocE 1650 m



2933

BBt

Pseudodebis marpessa

Cañón río Claro - Reserva el Refugio San Luis Antioquia - CceE 320 m



2934

Pseudodebis puritana

- - - -



2935

KG

Pseudodebis puritana

Santuario de F y F Otún Quimbaya
Pereira Risaralda - Cce 1850 m



2936

DvG

Pseudodebis puritana

Carretera Montezuma - PNN Tatamá
Pueblo Rico Risaralda - CocE 1850 m



2937

DvG

Pseudodebis puritana

Carretera Montezuma - PNN Tatamá
Pueblo Rico Risaralda - CocE 1800 m



2938

BB

Pseudodebis puritana

Carretera Montezuma - PNN Tatamá
Pueblo Rico Risaralda - CocE 1600 m



2939

BB

Pseudomaniola loxo

San Felix - Las Antenas Bello Antioquia - Cce 2600 m



2940

BB

Pseudomaniola loxo

San Felix - Las Antenas Bello Antioquia - Cce 2800 m



2941

DvG

Pseudomaniola phaelis pholoe

Carretera Montezuma - PNN Tatamá
Pueblo Rico Risaralda - CocE



2942

DvG

Pseudomaniola phaelis pholoe

Carretera Montezuma - PNN Tatamá
Pueblo Rico Risaralda - CocE



2943

BB

Pseudomaniola phaselis pholoe

P.N. de la Cultura Agropecuaria - Panaca
Quimbaya Quindío - Coc



2944

FM

Sierrasteroma polixo

- - - -



2945

BB

Splendeptychia ackeryi

Reserva natural de las aves Arrierito 1700 m
Antioqueño (Piha) Anorí Antioquia - Cce



2946

BB

Splendeptychia ackeryi

Reserva natural de las aves Arrierito 1700 m
Antioqueño (Piha) Anorí Antioquia - Cce



2947

FM

Steremnia pronophila pronophila

Reserva Paz y Flora Guasca 3000 m
Cundinamarca - -



2948

BB

Steremnia pronophila pronophila

San Felix - Las Antenas Bello Antioquia - 2600 m
Cce



2949

BB

Steremnia pronophila pronophila

San Felix - Las Antenas Bello Antioquia - 2600 m
Cce



2950

KG

Steremnia pronophila pronophila

Carretera Montezuma - PNN Tatamá 2500 m
Pueblo Rico Risaralda - CocE



2951

BB

Steremnia pronophila pronophila

San Felix - Las Antenas Bello Antioquia - 2600 m
Cce



2952

BB

Steremnia pronophila pronophila

San Felix - Las Antenas Bello Antioquia - 2600 m
Cce



2953

BB

Steremnia sp x iguaque

Santuario de F y F Iguaque Villa de Leyva
Boyacá - Cor



2954

BB

Steroma bega bega

Santuario de F y F Iguaque Villa de Leyva
Boyacá - Cor



Steroma bega bega

Carretera Montezuma - PNN Tatamá
Pueblo Rico Risaralda - CocE



Steroma bega bega

Reserva Las Tangaras El Carmen de
Atrato Chocó - CocE 1700 m



Steroma bega bega

Carretera Caldas - Angelópolis
Angelópolis Antioquia - Cce 1900 m




Steroma bega bega



Steroma modesta

----- 1400 m



Steroma modesta

----- 1050 m



Steroma polyxo

----- 2700 m



Steroma polyxo



Taygetina banghaasi

Reserva Las Tangaras El Carmen de
Atrato Chocó - CocE



Taygetis andromeda

Vereda Paso Nivel - Finca Zanzibar
Amagá Antioquia - Cce 1450 m



Taygetis andromeda

Vereda Paso Nivel - Finca Zanzibar
Amagá Antioquia - Cce 1450 m



Taygetis andromeda



Taygetis andromeda



Taygetis chrysozone

Carretera Montezuma - PNN Tatamá
Pueblo Rico Risaralda - CocE

1500 m



Taygetis chrysozone



Taygetis chrysozone

Reserva Las Tangaras El Carmen de
Atrato Chocó - CocE



Taygetis chrysozone

Reserva natural de las aves Arrierito
Antioqueño (Piha) Anorí Antioquia - Cce

1700 m



Taygetis chrysozone

Carretera Montezuma - PNN Tatamá
Pueblo Rico Risaralda - CocE

1600 m



Taygetis chrysozone

Quebrada El Viao Cocomá Antioquia -
CceE

1960 m



Taygetis kerea

Parcelación El Hato San Jerónimo
Antioquia - Cce



Taygetis kerea

Parcelación El Hato San Jerónimo
Antioquia - Cce



Taygetis kerea

Reserva Natural Mururito Puerto Gaitán
Meta - Orq

150 m



Taygetis kerea



Taygetis kerea

Cueva del Condor San Luis Antioquia -
CceE

300 m



2979

FM

Taygetis laches

Reserva Natural Mururito Puerto Gaitán Meta - Orq 150 m



2980

FM

Taygetis laches

Reserva Natural Mururito Puerto Gaitán Meta - Orq 150 m



2981

DW

Taygetis laches

--- --



2982

BB

Taygetis leuctra

Caño Cristales La Macarena Meta - Amz 300 m



2983

BB

Taygetis leuctra

Caño Cristales La Macarena Meta - Amz 300 m



2984

BB

Taygetis leuctra

Cueva del Condor San Luis Antioquia - CceE 300 m



2985

KG

Taygetis lineata

Carretera Montezuma - PNN Tatamá Pueblo Rico Risaralda - CocE



2986

DvG

Taygetis lineata

Carretera Montezuma - PNN Tatamá Pueblo Rico Risaralda - CocE



2987

KG

Taygetis lineata

Reserva Las Tangaras El Carmen de Atrato Chocó - CocE



2988

BB

Taygetis lineata

Pueblito de San Jose Amagá Antioquia - CceO 1800 m



2989

BB

Taygetis lineata

Pueblito de San Jose Amagá Antioquia - CceO 1800 m



2990

BB

Taygetis lineata

Quebrada El Viao Cocorná Antioquia - CceE 1930 m



Taygetis sp x pueblito

Pueblito de San Jose Amagá Antioquia - 1800 m
CceO



Taygetis sylvia

- - - -



Taygetis thamyra

Carretera Montezuma - PNN Tatamá
Pueblo Rico Risaralda - CocE



Taygetis thamyra

Municipio de Mitú Mitú Vaupés - Amz



Taygetis thamyra

Río Pepino Mocoa Putumayo - CorE 560 m



Taygetis thamyra

Río Pepino Mocoa Putumayo - CorE 560 m



Taygetis thamyra

Río Pepino Mocoa Putumayo - CorE 560 m



Taygetis virgilia

Hacienda Farias Concordia Antioquia - 1100 m
Cce



Taygetis virgilia

Pueblito de San Jose Amagá Antioquia - 1800 m
CceO



Taygetis virgilia

Hacienda Farias Concordia Antioquia - 1100 m
Cce



Taygetis virgilia

- - - -



Taygetis virgilia

Sinifaná - La Holanda Titiribí Antioquia - 700 m
CceO



Taygetis virgilia

Pueblito de San Jose Amagá Antioquia - 1800 m
CceO



Taygetis ypthima



Ypthimoides austera



Ypthimoides blanquita



Ypthimoides celmis

Reserva natural de las aves Arrierito
Antioqueño (Piha) Anorí Antioquia - Cce



Ypthimoides renata

Humedal La Bramadora Sopetrán 524 m
Antioquia - CceO



Ypthimoides renata

Pueblito de San Jose Amagá Antioquia - 1800 m
CceO



Ypthimoides renata

Pueblito de San Jose Amagá Antioquia - 1800 m
CceO



Ypthimoides renata

Humedal La Bramadora Sopetrán
Antioquia - CceO



Ypthimoides renata

Guaracu San Jerónimo Antioquia - CceO 690 m



Ypthimoides renata



Ypthimoides sp piha

Reserva natural de las aves Arrierito
Antioqueño (Piha) Anorí Antioquia - Cce

Fotógrafos - Photographers

| | | | | | |
|-----|--|-----|----------------------------|-----|------------------------------------|
| AH | Adrian Hoskins | AN | Andrew Neild | BB | Juan Guillermo Jaramillo Velasquez |
| BBn | Bill Bouton | BBt | Bill Berthet | CRm | Cristóbal Ríos-Málaver |
| CV | Claudia Villegas | CyR | Cindy Rademaker | DA | David Acosta Silva |
| DC | Diego Calderon | DGw | Deborah Galloway (Deby) | DM | Dave Mapp |
| DMN | Denver Museum of Nature and Science | DR | David Robacker | DvG | David Geale |
| DW | Dan Wade | EC | Eduardo Carriazo | EM | Eileen Mahler |
| EP | Emily Peyton | FH | Fred Heath | FM | Fredy Montero |
| GC | Gill Carter | GM | Glenn Mahler | GN | Gregory Nielsen |
| GQ | Gil Quintanilla | HR | Herschel Raney | IN | Ichiro Nakamura |
| INB | INBio = Instituto Nacional de Biodiversidad, Heredia, Costa Rica | JAB | Johnier Arango Bermudez | JDR | Juan David Ramirez |
| JJ | Jorge J Restrepo | JMD | John MacDonald | Jpe | Jorge Perez |
| JSn | Jim Snyder | KG | Kim Garwood | KK | Ken Kertell |
| KP | Kevin Painter | KW | Kay Wade | KWs | Kristine Wallstrom |
| KZ | Kristof Zyskowski | LEM | Luis Eduardo Mejia | Leo | Leopoldina Tapasco |
| LG | Leif Gabrielsen | LGO | Luis German Olarte | LM | Lina Mejia Correa |
| Lmu | Laura Murillo Gomez | MC | Mike Chapman | ME | Mark Eising |
| MG | Mateo Dapa Vallecagua | MM | Martin Moreno | MR | Martin Reed |
| PB | Priscilla Brodtkin | PC | Pedro José Cardona Camache | PF | Pablo Florez |
| PT | Paul Thompson | RHy | Rich Hoyer | RL | Richard Lehman |
| RnM | Renato Mattei | RR | Roger Rittmaster | RRt | Roger Rittmaster |
| RW | Rob Westerduijn | SJ | Sally & Dean Jue | SN | Sherry Nelson |
| SS | Shirley Sekarajasingham | TH | Tony Hoare | THn | Tom Horton |
| WC | Will Carter | | | | |

Agradecimientos - Acknowledgements

Muchos colaboradores y fotógrafos han aportado un gran esfuerzo y muchas fotos a este catálogo, por lo que estamos profundamente agradecidos. Nunca podríamos haberlo hecho esto sin su ayuda.

Agradecemos a los siguientes expertos que generosamente han ayudado en la identificación de algunas de nuestras fotos: Stephane Attal, Andrew Brower, Bernard Hermier, James Mallet, Andrew Neild, Gregory Nielsen, Tomasz Pyrcz, Julian Salazar, Aaron Soh and Keith Willmott. Su ayuda ha sido invaluable.

Queremos agradecer especialmente a Bernard Hermier por su paciencia con nuestras preguntas y con la revisión de miles de fotos. Sin su ayuda tendríamos una base de datos mucho más pobre y muchos más hespérides desconocidos.

A Andres Arenas por sus consejos y ayuda en la elaboración de la base de datos.

Todos los errores en identificación son responsabilidad de Kim Garwood o Juan Guillermo Jaramillo.

Many collaborators and photographers have contributed much effort and many photos to this catalog, for which we are deeply grateful. We could never do this without their help.

We thank the following experts who generously helped in identifying some of our photos: Stephane Attal, Andrew Brower, James Mallet, Andrew Neild, Gregory Nielsen, Tomasz Pyrcz, Julian Salazar, Aaron Soh and Keith Willmott. Their help has been invaluable.

We want to especially thank Bernard Hermier for his endless patience with our questions, and reviewing thousands of our photos. Without his help we would have a much poorer database, and a lot more unknown skippers.

To Andres Arenas for his help in the construction of the data base.

All errors in identifications are the responsibility of Kim Garwood and Juan Guillermo Jaramillo V.

Bibliografía - Bibliography

- AMARILLO-S. A., M.G. ANDRADE-C. 1996. *Clave sinóptica para las familias y subfamilias de mariposas y polillas colombianas*. 117 – 147. En Andrade-C. M.G., G. Amat, F. Fernandez (Eds.) *Insectos de Colombia, estudios escogidos*. Academia Colombiana de Ciencias Exactas, Físicas y Naturales Colección Jorge Alvarez Lleras No. 10 Coeditado con el Centro Editorial Javeriano. 541pp.
- ANDRADE-C. M.G. 1991. *Una nueva especie de Cissia (Lepidoptera: Nymphalidae: Satyrinae), para Colombia*. Rev. Acad. Colomb. Cienc. 18(69): 265 - 268.
- ANDRADE, M.G., 1990.- *Clave para las familias y subfamilias de Lepidoptera Rhopalocera de Colombia*. Caldasia, 16(77): 197-200.
- ANDRADE.C., M.G., 1993.- *Una nueva especie de Anthirrea (Lepidoptera: Nymphalidae: Morphinae), de la Cordillera Occidental de Colombia*.- Rev. Acad. Colomb. Cienc. 18(71): 555-558
- ANDRADE M.G., HENAO-BAÑOL E.R., SALAZAR J.A. Las mariposas (Lepidoptera: Hesperioidea – Papilionoidea) de la región amazónica colombiana. Revista Colombia amazónica n° 8 de 2015
- ANDRADE-C. M. G. and R. RESTREPO M. 1991. *Una nueva especie de Actinote (Lepidoptera: Nymphalidae:Acraeinae), para Colombia*. CALDASIA 16(79): 509 - 512.
- ATTAL, S.; HILTBRAND, R. & RODRÍGUEZ, G., 2006.- *Nouveaux Nymphalidae Néotropicaux (Lep.Rhop.)*. Bull. Soc. Ent. Fr., 111 (1): 35-42.
- BLANDIN, P., 2007.- *The systematics of the genus Morpho*, Fabricius, 1807 (Lepidoptera Nymphalidae, Morphinae): 277 pp. Canterbury, Hillside Books
- BROWN, S. K., & FERNÁNDEZ F., 1985.- *Los Heliconiini (Lepidoptera,Nymphalidae) de Venezuela*. Bol. Entomol Ven. N.S. 3(4): 29-73
- CAMPOS-SALAZAR, L.R., J. GÓMEZ BULLA, M. GONZALO ANDRADE-C.: *Mariposas (Lepidoptera: Hesperioidea - Papilionoidea) de las áreas circundantes a las Ciénagas del Departamento de Córdoba, Colombia*. Rev. Acad. Colomb. Cienc. 35 (134): 45-60, 2011. ISSN 0370-3908.
- CONSTANTINO, L.M. 1995.- *Revisión de la tribu Haeterini Herrich-Schaffer, 1864 en Colombia (Lepidoptera, Nymphalidae:Satyrinae)* Revista de la Sociedad Hispano Luso Americana de Lepidopterología SHILAP 23 (89):49-76.
- CONSTANTINO, L. M., GARCÍA, C., HEREDIA, M. D. & KATTAN, G., 2002.- *Mariposas Comunes de la Cordillera Central de Colombia. Guía de Campo*. Wildlife Conservation Society, Feriva S.A. Cali.
- CONSTANTINO, L.M. & SALAZAR, J.A. 2010.- A review of the *Philaethria dido* species complex (Lepidoptera. Nymphalidae: Heliconiinae) and description of three new sibling species from Colombia and Venezuela. *Zootaxa* 2720: 1- 27
- D' ABRERA, B. (1987b) *Butterflies of the Neotropical Region Part IV: Nymphalidae (Partim)*. Hill House.
- D' ABRERA, B. (1987a) *Butterflies of the Neotropical Region Part III: Brassolidae, Acraeidae y Nymphalidae (partim)*. Hill House. 524 pp.
- D'ABRERA, B. (1988) *Butterflies of the Neotropical Region. Part V. Nymphalidae (Cont.) & Satyridae*. Hill House Publishers Victoria, Australia.
- D' ABRERA, B. (1984) *Butterflies of the Neotropical Region Part II: Danaidae, Ithomiidae, Heliconiidae y Morphidae*. Hill House Publishers (Victoria) Australia. 381 pp.
- DEVRIES, Ph. 1987. *The Butterflies of Costa Rica and their Natural History Papilionidae, Pieridae, Nymphalidae*. Princeton University Press, 327 pp.
- DE VRIES, P. (1987) *The Butterflies of Costa Rica and their Natural History. Papilionidae, Pieridae, Nymphalidae*. Princenton University Press.
- GAVIRIA-ORTIZ F.G., HENAO-B E. R. b *Diversidad de mariposas diurnas (Hesperioidea–Papilionoidea) en tres estados sucesionales de un bosque húmedo premontano bajo, Tuluá, Valle del Cauca*. Revista Facultad de Ciencias Universidad Nacional de Colombia, Sede Medellín V 3 N2 julio-diciembre 2014 . ISSN 0121-747X Páginas 49 a 80
- GAVIRIA-ORTIZ F.G. & HENAO-BAÑOL E. R. *Diversidad de mariposas diurnas (Hesperioidea Papilionoidea) del parque natural regional El Vínculo (Bugá-Valle del Cauca)* ISSN 0123 - 3068 Centro de Museos - Museo de Historia Natural Vol. 15 (1): 115 – 133
- HUERTAS B., LAMAS G., FAGUA G., MALLET J., NAKAHARA S.& WILLMOTT K. *A remarkable new butterfly species from western Amazonia (Lepidoptera: Nymphalidae: Satyrinae).Una notable nueva especie de mariposa de la Amazonia occidental (Lepidoptera: Nymphalidae: Satyrinae)*. Conservación Colombiana - Número 24 - 27 de octubre de 2016
- LAMAS, G., 2004.- *Checklist of Neotropical Lepidoptera, Part 4A, Hesperioidea- Papilionoidea*. (en) HEPPNER, J. (ed.) Atlas of Neotropical Lepidoptera. Florida, Gainesville: Association for Tropical Lepidoptera, xxxiv + 439 pp.
- LAMAS, G. 2004.- *Atlas of Neotropical Lepidoptera, Volume 5A. Checklist: Part 4A Hesperioidea - Papilionoidea*. Association for Tropical Lepidoptera. Scientific Publishers. Gainsville, Florida. USA. 439p.
- LONDOÑO VEGA, P. (dir.edit.); C.E. GIRALDO (dir. cient.) *Un frágil tesoro: las mariposas colombianas*. Bogotá: Editorial Universidad del Rosario, 2016.
- MONTERO, F. & ORTIZ, M 2012b. Estados inmaduros e historia natural de algunas especies de la subtribu Pronophilina (Nymphalidae: Satyrinae) presentes en el Páramo del Tablazo - Colombia. II. *Lymanopoda schmidti* Adams, 1986. *Tropical Lepidoptera Research* 22(2): 100-109, 13 figs., 1 tab. (3 December)
- MONTERO, F. & ORTIZ, M 2012a. Estados inmaduros e historia natural de algunas especies de la subtribu Pronophilina (Nymphalidae: Satyrinae) presentes en el Páramo del Tablazo, Colombia. I. *Junea doraete doraete* (Hewitson 1858). *Tropical Lepidoptera Research* 22(1): 32-41, 11 figs., 3 tabs. (1 June)

- MONTERO, F. & ORTIZ, M. 2013. *Aporte al conocimiento para la conservación de las mariposas (hesperioidea y papilionoidea) en el páramo del Tablazo, Cundinamarca (Colombia)* Boletín científico centro de museos museo de historia natural 17 (2), julio - diciembre, 2013. 197 – 226
- MONTERO, F. & ORTIZ, M. 2010. Descripción de los estados inmaduros de *Morpho rhodopteron nevadensis* (Lepidoptera: Nymphalidae: Morphinae). *Tropical Lepidoptera Research* 20(2): 71-76, 15 figs., 1 tab. (1 December)
- MONTERO, F. & ORTIZ, M. 2014b. Ciclo de vida y Ecología de *Pedaliodes pallantis* HEWITSON, 1862 (Nymphalidae: Satyrinae: Pronophilina) en Cundinamarca - Colombia., *Trop. Lepid. Res.*, 24(2): 81-86.
- MONTERO, F. & ORTIZ, M. 2013. Estados inmaduros e historia natural de algunas especies de la subtribu Pronophilina (Nymphalidae: Satyrinae) presentes en el Páramo del Tablazo, Colombia III. *Lymanopoda Neopedaliodes zipa* (Adams, 1986). *Tropical Lepidoptera Research* 23(1): 54-61, 11 figs. (1 June)
- NAKAHARA, S., HALL J.P.W., LAMAS G. & WILLMOTT K.R. Seven new species and one new subspecies of *Euptychia* Hübner, 1818 (Lepidoptera: Nymphalidae: Satyrinae) from the tropical Andes, *Trop. Lepid. Res.*, 25(2): 63-79, 2015
- NAKAHARA, S., JANZEN D.H., HALLWACHS W., & ESPELAND M. 2015. Description of a new genus for *Euptychia hilara* (C. Felder & R. Felder, 1867) (Lepidoptera: Nymphalidae: Satyrinae) *Zootaxa* 4012 (3): 525–541.
- NAKAHARA, S., VEGA, G. & WILLMOTT, K.R.. 2016. Description of a new species of *Euptychia* Hübner, 1818 (Lepidoptera: Nymphalidae: Satyrinae) from the western Andes, *Zootaxa* 4184 (2): 358–366
- NEILD, A. F. E. 1996. *The Butterflies of Venezuela Part 1: Nymphalidae I (Limenitidinae, Apaturinae, Charaxinae)*. Meridian Publications Greenwich, London, UK, 144 pp.
- NEILD A.F., 2010.- *The Butterflies of Venezuela Part 2: Nymphalidae 2: (Acraeinae, Libytheinae, Ithomiinae, Morphinae): 275 pp.* Meridian Publications. Greenwich, London
- NEILD A.F., 1996.- *The Butterflies of Venezuela Part 1: Nymphalidae I (Limenitidinae, Apaturinae, Charaxinae): 144 pp.* Meridian Publications. Greenwich, London
- PINZÓN, C.J., 2006-2009.- *Mariposas del bajo Caquetá y Apaporis (Amazonia Colombiana): Papilionidae, Pieridae, Nymphalidae, Riodinidae.* WATCHER FORSTER & KAPLAN prod. y BM Found. Conservación Internacional, Colombia. www.conservation.org.co
- PRIETO, C. H. 2003. Satirinos (Lepidoptera: Nymphalidae, Satyrinae) del Parque Nacional Natural Munchique. Diversidad de especies y distribución altitudinal. *Revista colombiana de Entomología* 29(2): 203-210, 9 figs., 4 tabs. (July-December)
- PRIETO, C. H., TAKEGAMI C. & RIVERA J. M. 2005. Estructura poblacional de *Morpho sulkowskyi* Kollar, 1850 (Lepidoptera: Nymphalidae) en un sector de la cordillera occidental, departamento del Cauca (Colombia). *Entomotropica* 20(1): 15-22, 6 figs., 3 tabs. (April)
- PULIDO-B. H.W & ANDRADE-C. M.G. 2008. *A new species of Forsterinaria Gray, 1973 (Lepidoptera: Nymphalidae: Satyrinae) from the Serranía del Perija, Cesar, Colombia.* *Caldasia*. v.30, n.1, p.189 - 195
- PYRCZ T. W., CLAVIJO A, URIBE S., MARIN M.A., ALVAREZ C.F. & ZUBEK A.. *Páramo de Belmira as an important centre of endemism in the northern Colombian Andes: new evidence from Pronophilina butterflies (Lepidoptera: Nymphalidae, Satyrinae, Satyrini)* *Zootaxa* 4179 (1): 077–102, 2016
- RIOS-MALAVER, C. Riqueza de especies de mariposas (Hesperioidea & Papilionoidea) de la quebrada “el águila” cordillera central (Manizales, Colombia) *Boletín Científico - Centro de Museos -Museo de Historia Natural* Vol. 11, enero - diciembre, 2007, pág. 272 - 291
- RODRÍGUEZ, G. & RODRÍGUEZ, C., 2014.- Una nueva subespecie de *Morpho niepelti* Röber para Colombia. *Bol. Cient. Mus. Hist. Nat. U. de Caldas*, 18 (2): 237-242
- SALAZAR, J. A. 1993. *Notes on some populations of Heliconius heurippa in Colombia (Lep: Hel.)*. *Tropical Lepidoptera*. 4 (2).
- SALAZAR, J. A. 2008. *Some studies on Palpi belonging to Neotropical Charaxids and notes on the wing pattern and behavior of several genera (Lepidoptera)*. *Boletín Científico del Centro de Museos de Historia Natural. Universidad de Caldas*. 12:171-205
- SALAZAR, J. A. 2004. *Patrones miméticos de coloración en algunos Charaxidae de Colombia y sus modelos mullerianos (Lepidoptera)*. *Lambillionea*. 104(1):109-120.
- SALAZAR, J. A. 1996. *Noticias sobre algunos Satyrinae poco conocidos para Colombia (Lep: Sat.)*. *Boletín Científico del Centro de Museos de Historia Natural. Universidad de Caldas*. 1 (1).
- SALAZAR, J. A. 2011. Notes on the Systematic status and distribution of the neotropical butterfly *Anaeomorpha splendida* Rothschild, 1894 (Lepidoptera: Charaxidae). *Boletín Científico del Centro de Museos de Historia Natural. Universidad de Caldas*. No 15 (1).
- SALAZAR, J. A., 1998. *Descripción de una nueva subespecie de Heliconius hecuba para el centro de Antioquia, Colombia (Lep: Hel.)*. *Boletín Científico del Centro de Museos de Historia Natural. Universidad de Caldas*. No.2.
- SALAZAR, J. A. 2003. *Especies del género Morpho fabricius de la colección Schmidt-Mumm, Bogotá, Colombia (Lepidoptera)*. *SHILAP Revista de Lepidopterología*. 31 (121).
- SALAZAR, J.A. 2003. *Un encuentro con Prepona werneri Hering & Hopp, 1925 y breve descripción de la hembra (Lep.: Charaxidae)*. *Lambillionea*. 103 (3).
- SALAZAR, J. A. 1998. *Contribución al conocimiento de los Morphinae colombianos IV. Estudio de Morpho sulkowskyi (Lep.: Morph.)*. *SHILAP Revista de Lepidopterología*. 26 (103).
- SALAZAR, J. A. 1993. *Contribución al conocimiento de los Morphinae colombianos: Morpho cypris Ww (Lep: Morph.) (III)*. *SHILAP Revista de Lepidopterología*. 21 (84).
- SALAZAR, J. A. 1994. *Two new records of Agrias claudina intermedia from eastern Colombia (Lep: Charax.)*. *Tropical Lepidoptera*. 4 (2).

Nymphalidae de Colombia y del neotrópico

- SALAZAR, J. A. 2000. *Two New species of Lycaenidae from Colombia. A Note on Adelpha egregia Röber and description of Adelpha pseudodons asp (Lep.)*. Boletín Científico del Centro de Museos de Historia Natural. Universidad de Caldas. No 4.
- SALAZAR, J. A. 1998. *Estudio preliminar sobre el registro de especies y subespecies pertenecientes al género Memphis (Lep: Charax.)*. SHILAP Revista de Lepidopterología. 26 (103).
- SALAZAR, J. A. 2005. *Un encuentro con Zaretis syene Hewitson y su hábitat en Colombia (Lepidoptera)*. Lambillionea. 105 (3):419-422.
- SALAZAR, J. A. & CONSTANTINO, L. M. 2007. *Descripción de nuevas especies de Rhopalóceros para Colombia (Lep. Pieridae, Nymphalidae, Satyrinae, Ithomiinae, Riodinidae)*. Boletín Científico del Centro de Museos de Historia Natural. Universidad de Caldas. 11: 167-186 + figs.
- SMART, P. (1991) *The illustrated encyclopedia of the Butterfly World*. Tiger Books International. London.
- SPÄTH, M., 1999.- *Nymphalidae I, Agrias I* (in) BAUER, E. & FRANKENBACH, T (eds) *Butterflies of the World*: 12 pp. + 20 pls. Goecke & Evers, Keltern, Germany.
- TAKAHASHI, M., 1977.- *The list of the subfamily Heliconiinae (Lep. Nymphalidae) collected in Colombia and adjacent area, South America during the expedition "La expedición Japonesa a las zonas Amazónicas, 1973" with description of a new subspecies*. Trans. Lep. Soc. Japan, 28 (1): 9-24 + figs.
- TAKAHASHI, M., 1978.- *The list of the subfamily Ithomiinae (Lep. Nymphalidae) collected in Colombia and adjacent area, South America during the expedition "La expedición Japonesa a las zonas Amazónicas, 1973"*. Trans. Lep. Soc. Japan, 29 (2): 89-95 + figs.
- VALENCIA M., C.A.; GIL P., Z.N. CONSTANTINO Ch., L.M. *Mariposas diurnas de la zona central cafetera colombiana. Guía de campo*. Chinchiná (Colombia) Cenicafé, 2005. 244 p.
- VARGAS-CH. J.I. & SALAZAR-E., C.A., 2014.- *Biodiversidad y mariposas en una región del alto Chocó, San José del Palmar, Colombia*. Bol. Cient. Mus. Hist. Nat. U. de Caldas, 18 (1): 259-284.
- VÉLEZ, J.H. & SALAZAR, J.A., 1991.- *Mariposas de Colombia*: 167p. Villegas Editores, Bogotá.

Páginas web recomendadas - Recommended Websites

Las siguientes páginas dan información complementaria al catálogo o han sido útiles en la identificación de especies:

The following pages provide additional information to the catalog or have been useful in identifying species:

Información general de mariposas: www.learnaboutbutterflies.com
Mariposas del neotrópico: www.neotropicalbutterflies.com
Mariposas de Norte, Centro y Sur América, más Caribe: www.butterfliesofamerica.com
Mariposas del Parque Nacional Sangay, Ecuador: www.sangay.eu
Mariposas Reserva Cotacachi Cayapas, Ecuador: www.cotacachi.eu/cayapas
Mariposas de Venezuela: www.insectosdeamazonas.blogspot.com
Fotografía de mariposas: www.butterflyphotography-bb.blogspot.com y vea video en www.youtube.com/watch?v=-9-WxMY4x6g

Estadísticas para esta Familia - Statistics for this family

| | | | |
|--|------|-----------------------------------|------|
| Especies y subespecies en la base de datos | 2090 | Número de fotos en catálogo | 3014 |
| Species and subspecies in the data base | | Number of photos in the catalog | |
| Géneros en esta familia | 203 | Especies con foto en catálogo | 952 |
| Genus in this family | | Species with photo in the catalog | |

Palabras clave - Keywords:

Colombia, Mariposas, Catálogo, Nymphalidae, Biodiversidad, Neotrópico, Brushfoots, Butterflies, Catalog, Biodiversity, Neotropic

Para citar utilice - To quote use:

GARWOOD, K. y JARAMILLO V., J.G. Catálogo de mariposas Nymphalidae de Colombia y del neotrópico - Catalog of Brushfoots of Colombia and the neotropics, [en línea], BioButterfly Database. Disponible en: <<http://www.butterflycatalogs.com/>> [Fecha de consulta – Date of report]

Esta versión del catálogo se generó el **martes, 02 de mayo de 2017** Date of report

Busque versión nueva de este catálogo en:

BUTTERFLYCATALOGS.COM

